

INFORMATOR TURYSTYCZNY



MIASTO USTKA
GMINA USTKA
GMINA SMOŁDZINO
POWIAT SŁUPSKI

numer 1/2019



LOKALNA ORGANIZACJA
TURYSTYCZNA
„USTKA I ZIEMIA SŁUPSKA”





Zapraszamy do Centrum Informacji Turystycznej w Ustce!

ul. Marynarki Polskiej 71
Tel. 59 814 71 70
www.ustka.travel

1.11 – 15.04

pn. – sob.
10:00 – 17:00

16.04 – 30.04

pn. – sob.
8:00 – 17:00

1.05 – 15.06

pn. – niedz.
8:00 – 17:00

16.06 – 30.09

pn. – niedz.
8:00 – 19:00

1.10 – 31.10

pn. – sob.
8:00 – 17:00



mapy



książki i przewodniki



pamiątki



książki dla dzieci



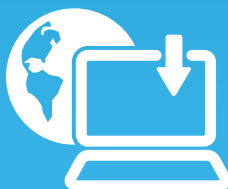
wypożyczalnia rowerów




przechowalnia bagażu



informacje o noclegach



internet



sprzedaż biletów kolejowych,
autokarowych na połączenia dalekobieżne
oraz biletów miesięcznych na linię
lokalną nr **500 Ustka-Słupsk-Ustka**

Zapraszamy również do naszego nowego Punktu Informacji Turystycznej
Otwarcie już w maju 2019

**Port Zachodni w Ustce
koło Cafe Mistral na Fali**

PRONTO
PRZEDSIĘBIORSTWO WIELOBRAŃOWE

Ustka na fali historii...

Dziś trudno uwierzyć, że Ustka była niegdyś małą, osadą rybacką u ujścia rzeki Słupi.

Jej dzieje sięgają najprawdopodobniej jeszcze czasu przed nadaniem praw miejskich miastu Słupsk w 1310 roku. Pierwsza pisemna wzmianka o *Stolpmünde* – tak brzmiała wówczas nazwa Ustki – pochodzi z roku 1337. Dokument dotyczy powierzenia portu i całego okręgu Charnowskiego przez książęta ze Sławna i Darłowa, miastu *Stolp* (dzisiejszy - Słupsk). Od tego momentu przez dwa stulecia osada rybacka przekształcała się stopniowo w doskonale funkcjonujący port. Port, który był oknem na świat dla ówczesnego miasta Słupsk i dzięki któremu Słupsk przynależał do Hanzy - Związku Miast Kupieckich. Ilością przeładunku towarów Ustka przewyższała w XV wieku dwa sąsiednie porty - Darłowo i Kołobrzeg (*Rügenwalde i Kolberg*). Ponowną rozbudowę naszego portu, rozpoczętą jeszcze w XVII stuleciu, zatrzymała wojna ze Szwecją. Zmniejszony ruch statków handlowych spowodował upadek portu. Przyczynił się do tego też wielki sztorm, który w grudniu 1690 roku doszczętnie zniszczył nabrzeże portowe.

Odbudowa i rozbudowa portu nastąpiła dopiero w latach 1863-1904, kiedy to na ten cel rząd pruski przekazał w 150000 talarów a miasto *Stolp* udostępniło 34 hektary powierzchni. Prace modernizacyjne polegały również na pogłębieniu kanału portowego do 8 metrów i wydłużeniu falochronów do 500 metrów. Uroczyste otwarcie falochronów, które dziś jest ulubionym miejscem spacerów, miało miejsce w 1903 roku.

Początek XX wieku to również rozwój portu rybackiego. W 1925 roku flota rybacka liczyła 102 jednostek.

W latach 30- tych XX wieku znaczenie Ustki wzrosło tak bardzo, że w 1938 roku planowana była kolejna rozbudowa portu, który miał usprawnić również ruch pasażerski do Prus Wschodnich. Docelowo falochron zachodni miał mieć 1600 metrów długości a port być największym miejscem przeładunkowym pomiędzy Szczecinem i Gdańskiem. Reliktem tych planów, które przerwało przesunięcie funduszy na uzbrojenie armii niemieckiej, jest początek owego „trzeciego mola” przy plaży zachodniej.

spis treści

- **Ustka** 1 – 42
- **Gmina Ustka** 43 – 52
- **Gmina Smołdzino** 53 – 56
- **Powiat Słupski** 57 – 64



Lokalna Organizacja Turystyczna „Ustka i Ziemia Słupska”

Nakład:

50 000 - wydanie polskie

13 000 - wydanie niemieckie

7 000 - wydanie angielskie

Wydawca:

Lokalna Organizacja Turystyczna „Ustka i Ziemia Słupska”
ul. Księdza Kardynała Wyszyńskiego 3, 76-270 Ustka

Adres do korespondencji:

ul. Marynarki Polskiej 71, 76-270 Ustka

biuro@lot.ustka.pl, www.ustka.travel, tel. +48 59 814 71 70

Redaktor naczelna: Żaczek Anna

anna.zaczek@lot.ustka.pl, tel. +48 59 814 71 70

Tekst: Marta Rumińska, Marcin Barnowski, Michał Wocial

Aktualizacja i Korekta: Marta Rumińska, Michał Wocial

Skład i opracowanie graficzne: Grzegorz Myćka

Konsultacje Merytoryczne: Anna Sobczuk-Jodłowska, Jacek Traczyk, Włodzimierz Wolski, Magdalena Matusiak, Aldona Dawidowicz, Anna Czunikin von Krasowski

Zdjęcia: Mariusz Surowiec, Włodzimierz Wolski, Hubert

Bierndgarski, Jan Maziejuk, Ryszard SAS Nowakowski, Waldemar

Janiszewski - zdjęcia lotnicze aquila.net.pl, Arkadiusz Szadkowski,

Paweł Keruzel, Lucjan Duchnowicz, Marta Rumińska

Od letniska – do uzdrowiska

Pierwsi letnicy wynajmowali izby w rybackich domach. Znaczenie miejscowości jako kąpieliska datuje się na lata 30-te XIX wieku. W roku 1832 roku przyjechało tu 49 letników. 30 lat później Poczta Królewska uruchomiła na trasie ze Słupska drugi 6 osobowy dyliżans pocztowy. Podróż ze Słupska do Ustki trwała godzinę i 45 minut. Roczna liczba letników wynosiła wtedy już około 350, a w roku 1904 – 2294 osób. Do końca I wojny światowej na plaży były dwa odrębne kąpieliska: dla kobiet po wschodniej i dla mężczyzn po zachodniej stronie portu. Drewniane budowle z kabinami wznosiły się na palach nad brzegiem morza. W 1911 roku powstał tzw. *Warmseebad* - czyli rodzaj term z wodą morską, gdzie można się było kąpać w podgrzanej wodzie a z czasem również –jak czytamy w ulotce z 1940 roku - zażywać: „kąpeli borowinowych, solankowych, siarkowych, z igieł świerku, elektrycznych kąpeli światłem, kąpeli kwasowo-węglowych, z tlenem i z pianą oraz okładami i masażem”. W tym czasie powstał też Kurhaus czyli Dom Zdrojowy, a miejscowość zaczęto reklamować jako Kurort, czyli uzdrowisko. Do kuracji zaliczano także spaceru nadmorskie w pobliżu lasów sosnowych.



Widok z Latarni Morskiej na Port

Ostseebad Stolpmünde czyli Bałtyckie Uzdrowisko – jak wówczas nazywano Ustkę, zyskiwał coraz większą popularność. W pobliżu plaży na wschód od osady rybackiej powstała dzielnica mieszkalna, gdzie letnicy mogli wynajmować pokoje w okazałych willech. Miejscowość zyskała nowoczesny wygląd, ulice obsadzono drzewami. Spacerując dziś przez tę część miasteczka, warto przyjrzeć się budynkom o specyficznej architekturze kurortu.

Wraz z rozwojem nowej funkcji letniskowej nastąpił rozwój infrastruktury miejscowości. W 1904 roku ruszyła gazownia, w 1911 roku elektrownia, pojawiło się oświetlenie ulic, a do 1930 roku zbudowano wodociągi. Zbudowana na 16 metrowej wydmy wieża ciśnienia mająca 17 metrów wysokości stała się jednocześnie punktem widokowym. W 1925 roku przebiegając z kabinami dla kobiet i rodzin rozbudowano do 500 miejsc. Przy kolejnej rozbudowie tej konstrukcji na palach w kierunku morza pojawiła się też elegancka restauracja.

Ozdobą letniska stała się promenada nadmorska z ławeczkami zapraszającymi do odpoczynku. Szerokie, piaszczyste plaże, nie mające sobie równych nawet w miejscowościach większych i bardziej eleganckich, przyciągały gości z Berlina, Saksonii czy Śląska. Ustka była klejnotem, perełką, oazą spokoju bez taniego blichtru. Kto raz spędził tu urlop, powracał znów aby znaleźć ciszę i spokój.

Tradycją umilającą czas letnikom były koncerty na promenadzie, które z czasem zastąpiło odtwarzanie przez głośniki muzyki z radia i z płyt, gdyż utrzymanie stałej orkiestry było zbyt drogie. W latach 1936-39 odbywały się także na ulicy Słupskiej spektakle Teatru Światła. Raz w sezonie przeprowadzano na plaży konkurs na najpiękniejszy zamek z piasku. Szczególną atrakcją, lubianą nie tylko przez letników ale i przez mieszkańców Słupska i okolic, był również już wtedy organizowany pokaz fajerwerków.

Po wojnie *Stolpmünde* otrzymało nazwę Ustka. Skąd taka nazwa? - pytają często turyści.

„Ujście Słupi” - tak brzmi dosłownie przetłumaczona niemiecka nazwa. Ujście rzeki to *Mündung*, *Mund* to usta, więc prawdopodobnie w ten sposób nazwa miejscowości przekształciła się w tę, która mamy obecnie: Ustka.

W latach 60-tych i 70-tych XX wieku w krajobrazie Ustki pojawiły się duże ośrodki wypoczynkowe oraz sanatoria. Z czasem dołączyły do nich hotele, których w tej chwili jest w Ustce 10. Obecnie baza noclegowa rozrasta się z każdym rokiem. Obok pokoi gościnnych w domkach jednorodzinnych pojawia się coraz więcej apartamentów o wysokim standardzie.

W roku 2018 minęło 30 lat od momentu, gdy Ustka otrzymała statut uzdrowiska dzięki warunkom klimatycznym i złożom solanki oraz borowiny. Tak jak przed laty, kuracjusze korzystają z leczniczego działania minerałów w nich zawartych, tak jak przed laty cenią spaceru po szerokich i czystych plażach.

W Ustce można leczyć schorzenia ortopedyczne, reumatyczne, układu krążenia, układu nerwowego i przemiany materii. Mikroklimat nadmorskich lasów oraz aerozol morski pomaga w procesie leczenia chorób dróg oddechowych i alergii.

Dziś Ustka często nazywana jest „letnią stolicą Polski” a w 2018 roku po raz kolejny zdobyła Błękitną Flagę, odznaczenie nadawane najczystszyemu kąpieliskom i marinom. Turyści i kuracjusze przyjeżdżają tu także poza sezonem letnim. W lecie promenada i plaża tętnią życiem. Dla turystów przygotowywane są liczne atrakcje, koncerty, konkursy. Od późnej jesieni do wiosny życie toczy się wolniej. Każda pora roku ma jednak swoich zwolenników. Na naszych gości przez cały rok czeka usteki mikroklimat, piaszczyste plaże, trasy piesze i rowerowe. Zapraszamy do odwiedzenia i poznania najciekawszych zakątków Ustki.



Spacer po dawnej Ustce



Centrum Informacji Turystycznej w Ustce

Spacer rozpoczynamy przy **Centrum Informacji Turystycznej** na ulicy Marynarki Polskiej 71. W małej uliczce naprzeciwko budynku informacji widoczne jest **Muzeum Ziemi Usteckiej**, które zostało otwarte w 2000 roku dzięki staraniom Towarzystwa Przyjaciół Ustki. Gromadzi ono pamiątki regionalne, związane z historią miejscowości oraz regionu. Prezentowane są tu eksponaty oraz fotografie z XIX i XX wieku i dokumenty powojenne. Między innymi zobaczyć można zabytkowe maszyny do szycia i pisania, sprzęt fotograficzny, strój kąpielowy z początku XX wieku. Jest tu również istniejąca kolekcja modeli jednostek pływających wyprodukowanych przez stocznię Ustka.

Tuż przy budynku Informacji Turystycznej, na skwerku z fontannami widzimy **herb Ustki** umieszczony na kamiennym obelisku. Projekt herbu stworzył lokalny malarz, pochodzący z Duninowa, Wilhelm Granzow. Założeniem autora było podkreślenie trzech walorów miejscowości: portu morskiego, kąpieliska i tradycji rybołówstwa, co przedstawił przez symbole widoczne w herbie, a są to: żaglowiec, fale morskie i syrenka trzymająca łosia.

Stoimy w miejscu, gdzie u zbiegu ulic Marynarki Polskiej i Czerwonych Kosynierów (*Hauptstrasse* i *Mittelstrasse*) zaczynała się **stara osada rybacka** *Stolpmünde* położona pierwotnie wśród wydym. Obie ulice wyznaczają owalny kształt siedliska. Stara osada w ostatnich latach została objęta rewitalizacją i jest wpisana do rejestru zabytków. Większość budynków, to dawne chaty rybackie o konstrukcji szachulcowej. Budownictwo takie spotyka się w wielu pomorskich



Zabudowa szachulcowa na ulicy Czerwonych Kosynierów

miejscowościach, przez co często obszar Pomorza bywa często nazywany „krainą w kratę”. Drewniane, smołowane belki, tworzą „kraciasty” szkielet, a przestrzenie między nimi wypełniane były pierwotnie słomą i gliną, pobielane wapnem. Przykładem zwanego budownictwa szachulcowego jest tzw. **Dom Kapitana Haase** widoczny za skwerkiem przy ul. Czerwonych Kosynierów, gdzie się mieści **Bałtyckie Centrum Kultury**. Podczas prac konserwatorskich odsłonięto wyryty na belce, widoczny nad wejściem napis „18 P.H.04”. Najprawdopodobniej kapitan Peter Haase, zbudował ten dom w 1804 roku.

Tuż za Bałtyckim Centrum Kultury przy ulicy Czerwonych Kosynierów 19 ma lokum uestcki **Dom Kultury**. Jest to samorządowa instytucja, która w ramach swojej działalności animuje środowisko lokalne, prowadzi edukację kulturalną dzieci, młodzieży i dorosłych w zespołach artystycznych i kołach zainteresowań, organizuje wystawy, festiwale, warsztaty artystyczne, koncerty i spektakle teatralne, a w sezonie letnim imprezy o charakterze rodzinnym i wydarzenia dla turystów. Stałymi propozycjami w letnim kalendarzu imprez są: Ustecki Festiwal Filmów amatorskich UFF(o)A, Wakacyjny Klub Filmowy, Familijne spotkania z ceramiką, Rzeźby z piasku, Święto Latarni, konkurs piosenki dla turystów *Ustecka Muszelka*, wystawy artystów z Bielska-Białej w ramach Dni Bielska-Białej w Ustce.




Herb miasta Ustki

Na skwerku przed Domem Kultury od 2017 roku stoi rzeźba **Trzy Gracie** autorstwa Jana Konarskiego. Trzy patronki: piękna, sztuk umysłowych i sztuk pięknych czyli Promienna, Rozumna i Kwitnąca, zdobyły kiedyś fontannę przy skrzyżowaniu ulic Marynarki Polskiej i Czerwonych Kosynierów. Podczas renowacji ulic fontanna została jednak zniszczona. Na szczęście postacie zachowały się. Warto wspomnieć, że ich twórca jest również autorem znanych monumentów min. księdza Jerzego Popiełuszki przy kościele p.w. Najświętszego Serca Jezusowego w Słupsku, popiersia Janusza Korczaka, patrona Słupskiego Szpitala Wojewódzkiego i współautorem pomnika Józefa Piłsudskiego przed Belwederem w Warszawie.

Idąc dalej ulicą Czerwonych Kosynierów, która stanowiła niegdyś granicę starej osady, widzimy ko-

lejne szachulcowe domy, w których dziś mieszczą się najczęściej pokoje gościnne, restauracje czy kawiarnie. Przy ulicy Kaszubskiej 9 siedzibę ma znana z manufaktury Krówki Usteckiej, **Cafe Mistral**. Można tam skosztować krówki o różnych smakach oraz wiele gatunków powstających tam ciast i ciasteczek. Za budynkiem kawiarni warto zerknąć na pomnik rybaka Mistrala.

Ulicą Kaszubską kierujemy się prosto i dochodzimy do ulicy Marynarki Polskiej, która przed 1945 rokiem nosiła nazwę *Hauptstrasse*, czyli *ulica Główna*, i która jak dawniej prowadzi do portu. Po drodze po prawej stronie, przy piekarni i cukierni Brzóska, znajduje się założone w 1998 roku **Muzeum Chleba**. Tradycje piekarskie w rodzinie Brzószków sięgają 4 pokoleń. W miejscu, gdzie dziś stoi nowy budynek nawiązujący do tradycyjnej architektury szkieletowej, mieszczący piekarnię, sklep i muzeum, mieściła się niemiecka *Bäckerei*, *Konditorei* (piekarnia, cukiernia), która przejął Pan Bolesław. Później prowadził ją syn Eugeniusz, pomysłodawca i twórca Muzeum Chleba, który zgromadził eksponaty tworzące dziś pokaźne zbiory. Dziś po muzeum oprowadza wnuk pana Bolesława. Można tam zobaczyć zarówno stare urządzenia do „miesienia” ciasta chlebowego, szafki chłodnicze działające bez prądu, maszyny do nadziewania pączków, do dzielenia ciasta na bułki jak i foremki do pralinek czy karmelków. Nie brakuje też archiwalnych dokumentów rodzinnych oraz kolekcji widokówek i zdjęć związanych tematycznie z piekarnictwem.



Muzeum Chleba

Za muzeum i budynkiem poczty ulica Marynarki Polskiej skręca w prawo. Około 20 metrów dalej warto wstąpić na aromatyczną herbatę i drobny smakołyk do **Galerii Herbaciarni**. Galerię otworzył w roku 1991 Jan Nagórny. Przez ostatnie 26 lat Galeria rozszerzyła swoją działalność o **(Nie) Winną Piwniczkę** (1996r.) i **Herbaciarnię** (2002r.) Właściciele lokalu prezentują tu prace tworzone przez zaprzyjaźnionych twórców z Polski i zagranicy. Otworzyli ponad 100 wystaw, często łączonych z koncertami muzycznymi. W roku 2011 nawiązali współpracę ze Stowarzyszeniem Twórców Ballad'art z Grenoble. (Nie)Winna Piwniczka, to miejsce gdzie poza wystawami i możliwością wypicia lampki dobrego wina odbywają się również wieczory poezji. Herbaciarnia jest miejscem spotkań wszystkich chcących chociaż na chwilę oderwać się od pędu

współczesnego świata. Prawie 200 różnych herbat, 30 różnych kaw, domowe ciasta, i inne łacocie. Od 2016 roku herbaciarnia jest filią „Autorskiej galerii pod strachem polnym” Floriana Kohuta. Od kilku lat w sezonie letnim przez 2 dni organizowany jest cykl spotkań artystycznych Ustka Strachem Malowana, kiedy to można obserwować na żywo powstawanie obrazów z Ustki. W sezonie zimowym kilka lat temu właściciele zainicjowali 2 dniowy Kiermasz Świąteczny, który stał się już tradycją i przyciąga artystów oraz rękodzielników z Ustki i okolic. Państwo Nagórni są laureatami nagrody Biały Bocian 2016 za osiągnięcia w dziedzinie twórczości artystycznej, upowszechniania i ochrony dóbr kultury. Herbaciarnia to na pewno miejsce z tradycjami, duszą, zatrzymane w czasie i (oby) zatrzymujące czas.

Kierując się od Herbaciarni dalej ulicą Marynarki Polskiej w kierunku portu, warto skrócić w lewo przed pensjonatem Fishermans House i obejrzeć **„Czerwony Szopek”** wybudowaną w 1867 roku. Te charakterystyczne budynki z czerwonej cegły z szerokimi wrotami w szczytowej ścianie pełniły funkcje stacji ratownictwa morskiego w razie awarii statku lub katastrofy w porcie i na redzie. Powstawały co kilkanaście kilometrów wzdłuż pomorskiego wybrzeża. Przechowywano w nich łodzie i sprzęt ratunkowy. Na bocznej ścianie budynku widoczny jest stary herb Ustki.

Wróćmy jednak do naszego spaceru ulicą Główną. Dochodzimy do **Parku Jana Pawła II**, potocznie nazywanego **Zaułkiem Kapitańskim** (*Kapitanswinkel*). Po środku niegdyś stał kościół pod wezwaniem św. Jana i Mikołaja, konsekrowany w czerwcu 1356 roku przez biskupa z Kamienia Pomorskiego. Podobno wieża kościoła służyła jako latarnia morska, wyznaczająca drogę statkom wracającym do portu. Wokół placu zachowały się jeszcze do dzisiaj domy ówczesnych kapitanów, dlatego też potocznie miejsce to nosi nazwę Zaułek Kapitański. Przy kościele, którego fundamenty były ostatniego lata badane przez archeologów, znajdował się mały cmentarz, będący przez ok. 500 lat miejscem pochówku mieszkańców osady oraz rozbitków morskich. Mały kościółek, którego wygląd przypominał zachowany do dziś kościół w Zimowskich – przy trasie Ustka – Słupsk, stał się z czasem za mały na potrzeby miejscowości i został rozebrany.

Zostawiamy domki kapitańskie po prawej stronie i dochodzimy do nabrzeża portowego oraz ulicy Zaruskiego, skręcającej w prawo. Widać stamtąd białą, ażurową konstrukcję obrotowej kładki dla pieszych,



Kładka dla pieszych w porcie

która od 2013 roku łączy brzegi Słupię i przez którą można dostać się do zachodniej części miasta, min. do tzw. **Bunkrów Blüchera**.



Centrum Aktywności Twórczej

Kontynuując nasz spacer ulicą Zaruskiego, mijamy okazały budynek historycznego spichlerza z czerwonej cegły, w którym od 1987 roku mieści się **Centrum Aktywności Twórczej**. Jest to jeden z trzech salonów wystawienniczych Bałtyckiej Galerii Sztuki Współczesnej. Pozostałe to **Baszta Czarownic** i **Galeria Kameralna w Słupsku**. **Bałtycka Galeria Sztuki Współczesnej** jest jedyną instytucją kultury Samorządu Województwa Pomorskiego, której zadaniem jest upowszechnianie sztuki współczesnej. Obecnie po pełnej modernizacji cały budynek został zaadaptowany na potrzeby **Centrum Aktywności Twórczej**, które zyskało znakomicie wyposażone pracownie rzeźby, ceramiki, grafiki komputerowej i filmowej oraz sale: wykładową i wystawienniczą. Nowocześnie wyposażona baza noclegowa jest przygotowana na pobyty typu artist-in-residence. Jest to pierwszy tego typu ośrodek w Polsce i jeden z nielicznych w Europie i na świecie. Centrum Aktywności Twórczej jest miejscem działań interdyscyplinarnych dla szeroko rozumianych sztuk wizualnych. Do Galerii zapraszani są wybitni artyści polscy i zagraniczni min. z Belgii, Wielkiej Brytanii, Chin, Japonii, Izraela, Egiptu, Irlandii, Francji czy Ukrainy.

Przechodząc obok spichlerza warto zerknąć na trzy **murale** o tematyce morskiej, powstałe według drzeworytów japońskiego artysty Hokusai. Ich tworzenie i odsłonięcie miało miejsce w 2017 roku.

Idąc dalej ulicą Zaruskiego przechodzimy wzdłuż małego parku i dochodzimy do dawnych cieplic (Warmhalle), późniejszego **Zakładu Przyrodoleczniczego** przy ulicy Beniowskiego 1, zbudowanego w 1911 roku. Budynek z charakterystycznym, hełmowym dachem powstał według projektu architekta Heinricha Dunkela, który projektował również zakład kąpielowy w Sopocie. Mieściły się tu pierwotnie 22 kabiny lecznicze. Do 1974 roku Ustka była oddziałem Przedsiębiorstwa Połczyn Zdrój, 4 lata później zyskała samodzielność uzdrowską a w 1988 roku otrzymała statut uzdrowska. W pobliżu Zakładu powstały 3 domy sanatoryjne: Promyk, Tęcza i Radość.

Obok Zakładu Przyrodoleczniczego po lewej stronie, widoczny jest budynek z wieloboczną wieżyczką. Jest to tzw. **Dworek Różany**, jedna z bardziej dekoracyjnych willi uzdrowskich w Ustce. Jej nazwa

pochodzi od krzewów różanych rosnących w otaczającym ją ogrodzie. Warto przyjrzeć się ażurowej werandzie od strony promenady oraz szkieletowej konstrukcji ścian.

Skracając w prawo ulicą Beniowskiego kierujemy się na południe. Za sanatorium **Tęcza** skręcamy w ulicę Chopina. Idąc tą ulicą warto przyjrzeć się żółtemu budynkowi z zielonymi okiennicami i werandą. To obecny **Hotel Alga**, dawny Ostseestrand Hotel. Budynek powstał w roku 1900 i jest wpisany do rejestru zabytków.

Ulicą Chopina dochodzimy do skrzyżowania z ulicą Żeromskiego. Jest to trakt prowadzący przez dzielnicę willową do głównego wyjścia na Promenadę Nadmorską. W zasięgu wzroku po lewej stronie widzimy duży, reprezentacyjny budynek z czerwonej cegły. Jest to tzw. **Villa Red**, dawna willa największego słupskiego przedsiębiorcy Westphala. Jej powstanie datuje się na 1886 rok, taka data umieszczona jest nad wrotami dawnej stajni zbudowanej obok głównego budynku. Obecnie w Villi Red można wynająć stylowy apartament lub pokój i poczuć czar minionej epoki.

Wróćmy jednak na trasę spaceru ulicą Żeromskiego. Zostawiając wyjście na promenadę za sobą, mijamy kilka pięknych domów willowych z początku XX wieku o ciekawych bryłach architektonicznych z werandami, przybudówkami i wieżyczkami. Elewacje budynków przyciągają wzrok ozdobnymi ornamentami drewnianymi, kutymi balustradami, łukowatymi oknami czy też rzeźbionymi drzwiami. W jednej z nich mieści się **Bistro & Cafe „U Przyjaciół”**, gdzie można usiąść z filiżanką kawy i ciastkiem lub skosztować śledzika w różnych odsłonach.




Dzielnica willowa - ulica Żeromskiego

Przy kolejnym skrzyżowaniu, skręcamy w lewo w ulicę Mickiewicza i mijając szpital, dochodzimy do szerokiej ulicy Kopernika. Tu przy skrzyżowaniu napotykamy duży budynek o charakterze dworku, przed którym jest mały dziedziniec i podjazd. Obecnie mieści się tam dom wczasowy Związku Nauczycielstwa Polskiego **Delfin**. Budynek powstawał w latach 1914-1919. Daty te widnieją na jednym z trzech medalionów umieszczonych na wschodniej fasadzie od strony ogrodu.

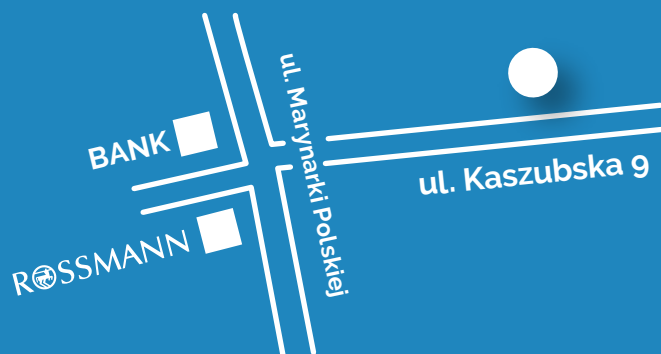
Odejdźmy teraz nieco od naszej trasy wędrówki aby obejrzeć **Dom Pracy Twórczej (ZPAP)**. Kierując się w stronę morza ulicą Kopernika dochodzimy do XIX-wiecznego dworku, położonego 50 metrów od promenady, na rogu ulic Chopina i Kopernika. Jest to je-

Café MISTRAL

ul. Kaszubska 9, Ustka



„Pyszne ciasta i niepowtarzalna atmosfera przez cały rok”



Wspaniała kawa

Autorskie wypieki

Ciasteczka "Mistralki"

Krówka Ustecka

Desery, Lody

Shake, Lemoniada

www.cafemistral.ustka.pl

VILLA MISTRAL

ul. Żeromskiego 10, Ustka



Villa z 1900 roku
odnowiona w 2017 roku

100 m od plaży i promenady

Komfortowe pokoje

**Apartament z prywatną
werandą**

PROMENADA



Bistro & Café „U PRZYJACIÓŁ”

ul. Żeromskiego 10, Ustka



Pyszne śniadania

Śledzie z własnych połowów

**Przekąski, zupy,
sałatki, makarony**

Menu dla dzieci

Ciasta Cafe Mistral

Dorsz na szpinaku

CZYNNE 10:00 – 22:00

Obiekty całoroczne

den z najciekawszych i najlepiej zachowanych obiektów w Ustce, wpisany do rejestru zabytków. Zaraz po wojnie stał się siedzibą Domu Pracy Twórczej Zarządu Głównego Związku Polskich Artystów Plastyków. Dworek jest otoczony ogrodem a secesyjny wystrój wnętrza stwarza niepowtarzalny klimat. Na szczególną uwagę zasługują kute balustrady i ogrodzenie, witrażowe okna w wieżyczce czy intarsjowany sufit werandy. Sala jadalna znajduje się w dawnej stajni. Dom Pracy Twórczej przyjmuje gości na pobyty indywidualne od weekendu majowego do końca września. To doskonałe miejsce nie tylko na plenery malarskie i fotograficzne, ale również spotkania artystyczno-konferencyjne.



Dom Pracy Twórczej

Wracając ulicą Kopernika na naszą trasę spaceru mijamy duże kamienice przedwojenne. Warto zwrócić uwagę na dom mieszkalny przy Kopernika 7, na którym widnieje płaskorzeźba - herb Ustki. Za barem Oskar skręcamy w prawo w ulicę Pogodną. Po lewej stronie zostawiamy za sobą duży blok mieszkalny, a za nim na końcu ślepej uliczki budynek **Biblioteki Miejskiej**. Biblioteka przez cały rok realizuje projekty kulturalne i animujące czytelnictwo, organizując spotkania autorskie z najlepszymi polskimi pisarzami. Z usług biblioteki korzystać mogą również czasowicze i kuracjusze. Co roku latem działa tzw. „Biblioteka na plaży”: książki udostępniane są w punktach na promenadzie.

Podążając dalej ulicą Pogodną przechodzimy prosto wzdłuż kolorowych domków szeregowych ścieżką pieszą dochodzimy do ulicy Ks. Kardynała Wyszyńskiego, na przeciwko cmentarza w charakterystycznym budynku z czerwonej cegły mieści się obecny **Ratusz Miejski** – dawna szkoła. W roku 1911 w pobliżu kościoła, na miejscu starej szkoły rozpoczęto budowę nowego obiektu. Powstał on według projektu Friedricha Engelbrechta, radcy budowlanego z Bydgoszczy, który często przyjeżdżał do kąpieli w Ustce. Ten charakterystyczny budynek pełnił funkcję szkoły do roku 2004 z małą przerwą, kiedy to w 1944 roku zorganizowano tam szpital wojskowy. Obecnie jest to siedziba Urzędu Miejskiego Ustki. Skręcając w prawo za Ratusz w ulicę Słowiańską możemy obejrzeć mural umieszczony na ścianie sąsiedniego budynku. Powstał on z inicjatywy budżetu obywatelskiego w 2017 roku, a przedstawia morze z wypisanym wierszem Czesława Miłosza „Dar”. Projekt, którego autorem jest słupski artysta Piotr Igor Salata, wykonała Fundacja Indygo.



Ratusz Miejski w Ustce

Wracając na ulicę Wyszyńskiego kierujemy się na zachód do ulicy Marynarki Polskiej. Przy skrzyżowaniu obu ulic stoi okazała bryła **kościół p.w. Najświętszego Zbawiciela**. Powstał on w latach 1885-1888 na wydmie za ówczesną osadą. Do nowej świątyni został przeniesiony ze starego kościółka krucyfiks gotycki, który znajduje się nad ołtarzem. Drewniane wnętrza nowego, neogotyckiego kościoła wykonane zostało przez usteckiego mistrza ciesielskiego Franza Draheima, członka Rady Gminy i filantropa. W 1887 roku organmistrz Christian Friedrich Völkner z Duninowa wyposażył kościół w organy. Do roku 1909 kościół był filią parafii w Zimowiskach. Potem rolę się odwróciły. Dziś jest to kościół parafialny, któremu podlegają Zimowiska i Charnowo. Osobliwością świątyni są obrazy wotywnie ufundowane przez rodziny marynarzy, którzy „Odeszli na wieczną wachtę”. Najstarsze z nich pochodzą z XVII wieku. Po zakończeniu II wojny światowej świątynia została wyświęcona jako kościół katolicki.

Skręcając w kierunku północnym, dojdziemy do Centrum Informacji, gdzie rozpoczęliśmy nasz spacer.

GRAND PRIX USTKI „ROZBIEGANA USTKA NA FALI”

6.04.2019

Bieg I „Henryka De Lubicz Szeliskiego”

11.05.2019

Bieg II „Jantarowy”

08.06.2019

Bieg II „Łososiowy”

20.07.2019

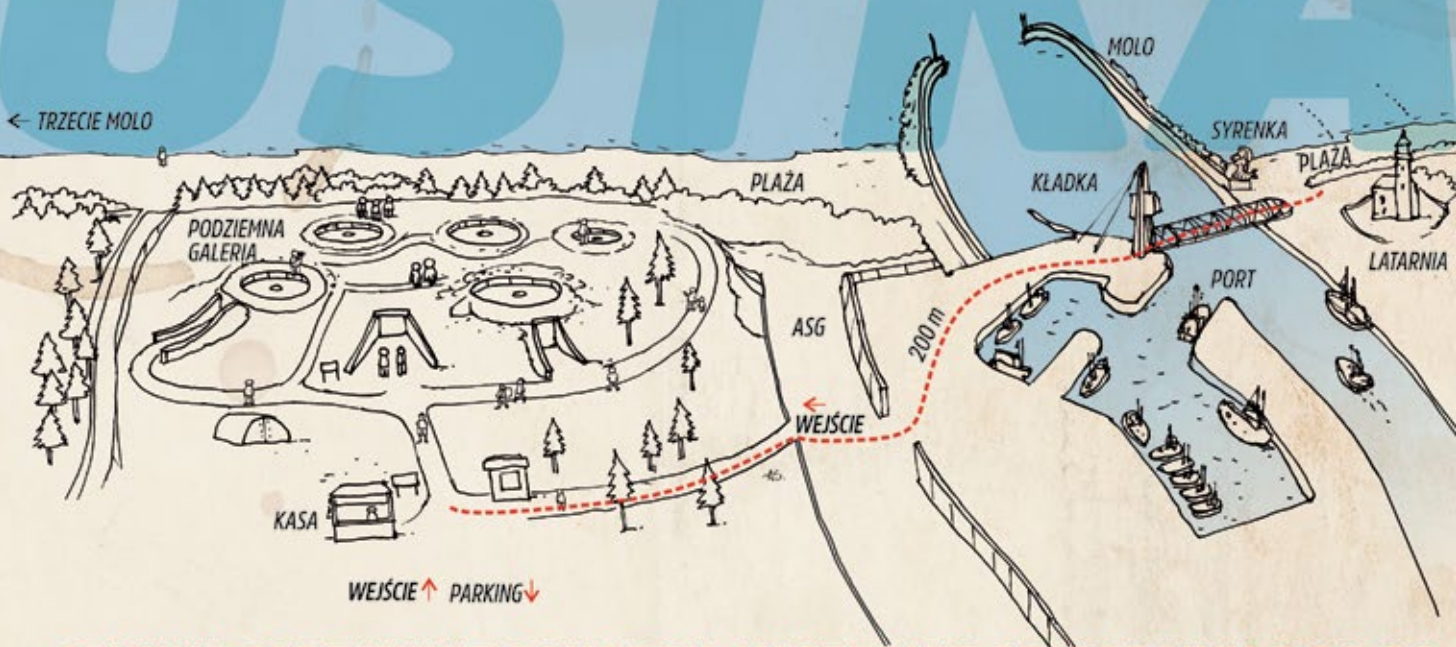
Bieg IV „Usteckiej Krówki”

24.08.2019

Bieg V „Bursztynowy”

28.09.2019

Bieg VI „Bieg z MOWI



CZYNNE CODZIENNIE CAŁY ROK, W SEZONIE OD GODZINY 9 DO 21

BUNKRY BLÜCHERA

**MUZEUM
W BUNKRACH
Z CZASÓW
II WOJNY
ŚWIATOWEJ**

**HISTORIA MANEKINY
FILMY DIORAMY
MUNDURY DODATKOWE ATRAKCJE**

OPCJE ZWIEDZANIA

1. non stop w godzinach otwarcia
 - zwiedzanie samodzielne
 - zwiedzanie z audioprzewodnikiem w języku polskim, niemieckim, angielskim
2. w lipcu i sierpniu dodatkowo codziennie osiem wycieczek z przewodnikiem w języku polskim od 11.30 do 18.30 co godzinę

- kuchnia polowa
- kiermasz militarny
- tor łuczniczy
- strzelnica ASG

- strzelnica paintballowa
- wypożyczalnia rowerów
- wycieczki rowerowe z przewodnikiem

**SPECJALNA
OFERTA DLA
SZKÓŁ I KOLONII
tel. 797 384 357**



**664 316 703
698 669 446
602 158 736**

**Ustka, ul. Westerplatte 40
w porcie przy zachodnim moło**

COLUMBUS FESTIWAL WIATRU USTKA 2019 12-13.07

Pokazy lotnicze | Pokazy akrobacji motoparalotniowej


Koncert KAMILA BEDNARKA



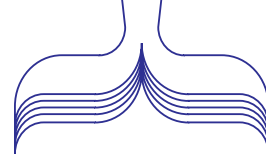
NAJWAŻNIEJSZE IMPREZY W USTCE W 2019

- **DUATHLON – 28.04**
- **WIELKA MAJÓWKA – 1-3.05**
- **II FESTIWAL PIPPI – 17-19.05**
- **DZIEŃ DZIECKA – 31.05-1.06**
- **USTKA CHARLOTTA ENDURO EXTREME – 22-23.06**
(22.06 - Ustka, 23.06 - Dolina Charlotty)
- **DNI MORZA – 29-30.06**
- **GRAND LUBICZ FESTIWAL ŚWIATŁA – 6.07**
koncert Dj C-Bool
- **COLUMBUS FESTIWAL WIATRU – 12-13.07**
(12 lipca - dzień treningowy)
koncert Kamila Bednarka
- **BIELSKO BIAŁA I BESKIDY W USTCE – 20-21.07**
- **SOUND OF GRAVITY – 26-27.07**
koncert Shaun Baker i Jessica Jean
- **FORMOZA CHALLENGE – 28.07**
- **BIEG USTECKA DZIESIĄTKA Z HAKIEM – 3.08**
- **MISTRAL FESTIWAL – 3-4.08**
- **FESTIWAL MUZYKI ORGANOWEJ I KAMERALNEJ**
9, 16, 23, 30.07 oraz 6 i 13.08
- **TVN PROJEKT PLAŻA – 3-4.08**
- **OGÓLNOPOLSKI PRZEGLĄD PARADNYCH ORKIESTR DĘTYCH USTKA - ROWY – 10-11.08**
(10.08 - Ustka, 11.08 - Rowy)
- **BURSZTYNOWY WEEKEND, MISTRZOSTWA POLSKI W WYPŁUKIWANIU BURSZTYNU – 9-11.08**
- **DOŻYNKI RYBNE – 14-15.08**
(Święto Miasta)
koncerty Jelonek i Jamal
- **PROMENADA RZEMIOSŁ – 17.08**
koncert Future Folk
- **WOJEWÓDZKI DZIEŃ PSZCZELARZA – 18.08**
- **ŻEGLARSKIE MISTRZOSTWA POLSKI W KLASIE 505 I HOBIE CAT – 16-18.08**
- **POKAZ MODY Z PIERRE RENE – 24.08**
- **HIP-HOP NA FALI – 31.08**
koncert Pokahontaz
- **ŻEGLARSKI MEMORIAŁ IM. JANA KOŁPY**
- **REGATY W KLASACH OPTIMIST ORAZ 420 – 6-8.09**
- **DZIEŃ MIESZKAŃCA – 14.09**

więcej informacji na
ustka.pl
fb.com/ustkanafali



Usteckie smaki Bałtyku



Najwcześniejsze kulinarno-gastronomiczne tradycje Ustki sięgają XVIII wieku czyli czasów portowej osady żeglarzy i rybaków. Wówczas na niespełna 60 domostw było w Ustce aż sześć tawern. Można przypuszczać, że już wtedy uestecka gastronomia, oparta na prosto przyrządzonych rybach i napitku, miała duże wzięcie.

Inny nurt kulinarno-gastronomiczny w Ustce wiązał się z letniskową funkcją osady. Od około 1800 roku do Ustki każdego lata przyjeżdżali wczasowicze. Jednym z nich był znany z wyrafinowanych gustów kulinarnych Otto von Bismarck. „Żelazny kanclerz” uwielbiał wędzone węgorze i łososie, marynowane śledzie, a nawet mewie jaja. Raczyl się tymi potrawami podczas urlopów spędzanych w Ustce.

Ryby i nie tylko...

Najpopularniejszym daniem na stołach w Ustce na początku XX wieku były flądry gotowane w jednym garnku z ziemniakami. Przewodnik po niemieckich kąpieliskach nadbałtyckich z 1908 roku głosił, że na tle Kołobrzegu, czy Sopotu „ceny w Ustce są umiarkowane” i panuje tu „ton niewyszukany”. W XX wieku sytuacja zaczęła się zmieniać. Już w czasie I wojny światowej sława uesteckich wędzonych szprotek dotarła aż do Francji. Dziś w Ustce jest około stu lokali gastronomicznych do wyboru. Na pierwszym miejscu są oczywiście restauracje i smażalnie ryb ale również pizzerie i bary. Miłośników słodkich deserów kuszą liczne kawiarnie, lodziarnie i ciastkarnie. nie brakuje też winiarni.

Kilka lokali działa nieprzerwanie od czasów przedwojennych. To m.in. bar „Pod Strzechą” przy głównej ulicy. Dziś można tu zjeść tradycyjne dania kuchni polskiej i zapić je dobrym piwem.

Z uesteckich restauracji słynących z pysznych dan rybnych (i nie tylko) warto wymienić dzisiejszego „Columbusa”, stałym bywalcom Ustki znanego dawniej jako „Korsarz”. Rybne dania podaje się w tym miejscu od lat 60. minionego wieku. W rybach specjalizuje się też m.in. „Tawerna Róża Wiatrów” przy promenadzie, w której można zjeść smaczne zestawy obiadowe ze świeżych ryb bałtyckich i śródziemnomorskich. Trzeba też wspomnieć o „Syrence” serwującej oryginalne rybne dania. W 2011 roku Magda Gessler przeprowadziła tam „kuchenną rewolucję”. Niebanalne propozycje kulinarne proponują też restauracje: „7 Niebo” oraz „Dym na Wodzie”.

W dzielnicy willowej na uwagę zasługuje lokal bistro&cafe „U Przyjaciół”. Proponowane dania rybne, zaspokoją gusta kulinarne nawet najbardziej wymagających klientów. Dużym zaskoczeniem w bistro są podawane na przystawkę śledziki, przygotowywane wg własnej receptury.

Wzdłuż kanału portowego znajduje się również wiele mniejszych smażalni oferujących dania ze świeżych ryb. Przy restauracjach „Ust-Ryb” i „Alga” po zachodniej stronie portu, mieszczą się też sklepy rybne.

Słony smak ryby przełamuje słodki smak „Usteckich Krówek”, wyrabianych w „Cafe Mistral” uznawanych za produkt regionalny, cenionych za niepowtarzalną recepturę. Jeśli ktoś jest amatorem deserów i kawy na pewno zwabi go kawiarnia AniAni przy skwerku z fontannami, Mistral „Na Fali” w zachodniej części portu, Palarnia Kawy lub Góra Lodowa. Można wstąpić również na tradycyjne Lody Usteckie Chomczyński. Amatorów wytrawnych trunków natomiast skuszą na pewno (Nie)Winna Piwniczka oraz Herbaciarnia przy ulicy Marynarki Polskiej z klimatyczną galerią sztuki.

Baza gastronomiczna członków lokalnej organizacji turystycznej „Ustka i Ziemia Słupska”

GOSPODA SWOŁOWO

Swołowo 8
76- 200 Swołowo
609 814 233

tel. 59 814 96 03
tel. 604 210 167
www.syrenkausteka.pl

BAR KLUSEK

ul. Wróblewskiego 7 (gimnazjum)
obiady z dowozem
tel. 59 814 72 10
tel. 533 309 808
ul. Żeromskiego 1 (sezon letni)
tel. 533 309 808
www.klusekustka.pl

RESTAURACJA BIAŁY ROWER

Postomino 50, Postomino
tel. 517 137 818
www.bialyrower.com.pl

BAR POD STRZECĄ

ul. Marynarki Polskiej 59
tel. 59 814 40 60
tel. 602 183 842
www.podstrzecha.pl

STOŁÓWKA W SZKOLE NR 1 OBIADY DOMOWE

ul. Darłowska 18
tel. 530 557 339
www.obiadu-ustka.pl

RESTAURACJA POD DĘBEM

ul. Czerwonych Kosynierów 13
tel. 506 372 505
www.poddebem.ustka.pl

TAWERNA COLUMBUS

ul. Limanowskiego 1
tel. 510 606 404
www.columbus.pl

TAWERNA RÓŻA WIATRÓW

Promenada Nadmorska 5
tel. 602 623 845

RESTAURACJA SYRENKA

ul. Marynarki Polskiej 32a

CAFE MISTRAL – KRÓWKA USTECKA

ul. Kaszubska 9

tel. 501 527 578
www.cafemistral.ustka.pl

CAFE MISTRAL – NA FALI

Wejście na II molo za kładką
tel. 501 527 578
www.mistralnafali.ustka.pl

PORTOBELLO CAFE

ul. Bulwar Portowy 5
tel. 605 944 446
www.portobello-ustka.pl

KAWIARNIA „ANI ANI”

ul. Czerwonych Kosynierów 22
tel. 736 313 580
www.anianicafe.pl

HERBACIARNIA I (NIE)WINNA PIWNICZKA

ul. Marynarki Polskiej 14
tel. 59 814 48 83

U PRZYJACIÓŁ – bistro & cafe

ul. Żeromskiego 10
tel. 690 088 789

Sklep całoroczny i smażalnia sezonowa UST-RYB

ul. Krótka (Pasaż Bałtycki)
ul. Westerplatte 38
tel. 59 815 20 51
tel. 59 814 58 78
www.ust-ryb.com.pl

WINNICA ANNA DE CROY

Głębino 34, gm. Słupsk
tel. 606 213 641
www.winnicaannadecroy.eu

GOSPODARSTWO PASIECZNE PSZCZÓŁKA

ul. Chabrowa 2
tel. 59 814 32 44
tel. 606 456 155

PASIEKA WĘDROWNA BARĆ

Krzemienica 22, gm. Słupsk
tel. 501 163 294, 501 163 295
www.pasieka-krzemienica.pl

SPÓŁKA PROMENADA

ul. Promenada Nadmorska 1-8
tel. 59 814 52 18



*Pyszne i zdrowe
dania z ryb bałtyckich
i dalekomorskich*

Dania obiadowe

Przekąski, desery, lody



Tawerna
RÓŻA WIATRÓW

Ustka, Promenada Nadmorska 5



tel. 59 814 40 60

BAR

www.podstrzecha.pl

POD STRZECĄ

kuchnia domowa, dania rybne, piwa regionalne

Ustka, ul. Marynarki Polskiej 59



Spacer dla wytrwałych – ścieżka uzdrowskowa

Ta propozycja spaceru przypadnie do gustu miłośnikom nordic walking, choć mamy nadzieję, że skuszą się też inni turyści.

Wyruszamy ze wschodniego falochronu spod pomnika naszej „herbowej” dziewczyny czyli **Syrenki**. Projektantem herbu Ustki był lokalny malarz, pochodzący z Duninowa, Wilhelm Granzow. Założeniem autora było podkreślenie trzech walorów miejscowości jako portu, kąpieliska i rybołówstwa co symbolizują kolejno widoczne w herbie: żaglowiec, morze i syrenka trzymająca łososa. W latach 50-tych, Ustka będąc już miastem polskim, otrzymała piękną legendę o Syrence napisaną przez kaszubskiego pisarza Franciszka Fenikowskiego. Bryzga Rosowa, Syrena o dobrym sercu opiekowała się ustecką wdową Maruszą, pozbawioną środków do życia, kiedy jej syn nie wracał z dalekiego rejsu. Syrenka przynosiła każdego ranka samotnej i ociemniałej kobiecie mięso łososa, aby ta nie głodowała. Poleciała jej także przecierać oczy wątrobą łososa. Dzięki temu wdowa wkrótce odzyskała wzrok i ujrzała żaglowiec, na którym powrócił jej syn. Z tą i z innymi ciekawymi legendami regionu można się zapoznać sięgając po książkę pt.: „Legendy Ustki i Ziemi Słupskiej”. Natomiast postać Syrenki spotka każdy, kto wybierze się na spacer po wschodnim molo. Tam właśnie stoi pomnik przedstawiający siedzącą Bryzgę Rosową wpatrzoną w morze. Zgodnie z legendą, trzyma ona łososa. Pomnik powstał z inicjatywy LOT „Ustka i Ziemia Słupska”. Materiał na posąg zebrano w społecznej zbiórce, a budowę pomnika wsparli mieszkańcy i lokalne firmy. Projektantem pomnika jest Jerzy Michał Rosa.



Pomnik Syrenki na falochronie

Mijamy lodziarnię Lody Usteckie, gdzie w upalne dni oczywiście warto wstąpić dla ochłody i kierujemy się w stronę **Latarni Morskiej**. Początkowo, przed rozbórką kościoła w Zaułku Kapitańskim, funkcję latarni morskiej pełniło oświetlenie umieszczane na wieży kościelnej. Potem światło było wciągane do wysokości 11,6 metra na maszt postawiony obok punktu kontroli ruchu w porcie. Było widoczne z około 3 mil morskich. W 1892 roku w tym miejscu powstała istniejąca do dziś stacja pilotów, która pierwotnie przypominała wyglądem bryłę kościoła. Po przebudowie strzelistego dachu wieży na oszkloną galerię, umieszczono w niej stałe źródło światła. Od roku 1904 pojawiło się świa-

tło białe, przerywane. Obecnie latarnia ustecka ma zasięg około 18 mil morskich. Na dziedzińcu przed latarnią, obejrzeć można wyłowione z dna kanału portowego fragmenty drewnianych statków oraz szyny kolejowe z 1914 roku.

Warto też przyjrzeć się stojącemu pomiędzy Latarnią Morską a budynkiem **Kapitanatu Portu** pomnikowi poświęconemu **Ludziom Morza**, który powstał w roku 2002. W centrum znajduje się postać kobiety-matki, czekającej na powrót syna z morza. Wokół ustawiono tablice kamienne przedstawiające sceny portowe. Autorem pomnika jest Stanisław Kulon – rzeźbiarz z Warszawy, a tablic – Mieczysław Borys. Co roku w dniu Święta Ustki i Wojska Polskiego - 15 sierpnia - pod pomnikiem składane są wieńce i kwiaty.



Pomnik Ludziom Morza

Przechodzimy pomiędzy latarnią a pomnikiem i dalej obok **Tawerny Columbus**, w której wieczorami przy smacznej kolacji można posłuchać muzyki live.

Znajdujemy się teraz na **Promenadzie Nadmorskiej**. Ten pieszy trakt nadmorski zbudowano dla kuracjuszy już około 1875 roku. Znajdują się tu jeszcze obiekty pozostałe po XIX-wiecznych zabudowaniach min. dawny **Pawilon Zdrojowy** czyli Kurhaus-Pavillon, wybudowany ok. 1900 roku. Na parterze mieściła się przestronna restauracja. Na starych pocztówkach sprzed 1945 roku widoczny jest biegnący wzdłuż całej fasady taras z balustradą wspartą na kolumnach. Po jego prawej stronie, zobaczymy też dawny pawilon muzyczny, w którym dla kuracjuszy przechadzających się promenadą, przygrywała niegdyś orkiestra.

Mijając mały park przechodzimy obok Dworku Różanego w ulicę Limanowskiego, równoległą do promenady. Tuż za dworkiem, w zabytkowym bunkrze mieści się **Muzeum Mineraliów**. W podziemnych korytarzach o długości ok. 100 metrów można oglądać niecodzienne eksponaty, min. największy w Polsce kryształ górski.

Promenada była kilkakrotnie przedłużana. Dziś ma już ponad dwa kilometry długości. Idąc nią od kanału portowego dojdziemy praktycznie do granic miasta na wschodzie. Wzdłuż traktu ustawiono ławeczki, na których chętnie odpoczywają turyści, nie tylko w upalne dni. W sezonie właśnie na promenadzie tętni życie: tu w licznych straganach można kupić usteckie pamiątki, tu ustawiana jest scena, na której odbywają się liczne koncerty.



ZAGRODA ŚLEDZIOWA



Zagroda Śledziowa położona jest na skraju wsi Starkowo (10 km od morza) wśród harmonijnego i romantycznego krajobrazu. Daje to naszym gościom możliwość odpoczynku w ciszy i spokoju, a także w miarę potrzeby, spotkań towarzyskich z muzyką, grillem i wspólnym biesiadowaniem.



GOSPODA

Na terenie Zagrody znajduje się Gospoda, w której serwujemy śledzia na wiele sposobów: po polsku, kaszubsku, skandynawsku, holendersku, niemiecku, rosyjsku i wiele innych wyszukanych przepisów.



MUZEUM ŚLEDZIA

Naszą wielką pasją jest ślędz. Chcemy przybliżyć Państwu właściwości zdrowotne tej ryby, a także przedstawić historię potowu śledzia w Europie, w Polsce i na naszych terenach.



PENSJONAT

Dom, w którym mieści się pensjonat został wybudowany w 1902 r. Wyposażenie pensjonatu to tradycja połączona z nowoczesnością oraz funkcjonalnością. Każdy pokój posiada internet i TV.

Zapraszamy do odwiedzenia Zagrody, a także na degustację śledzia w przeróżnych odstonach!

Zostawiając za plecami port, dochodzimy do zabudowań przy głównym wyjściu na promenadę z dzielnicy willowej. Tu mieści się kilka lokali gastronomicznych godnych polecenia. Między innymi **Tawerna Róża Wiatrów** specjalizująca się w daniach ze świeżych ryb bałtyckich i śródziemnomorskich.

Przechodząc dalej wzdłuż plaży, na skraju parku widzimy **Pomnik Chopina**. Postać kompozytora w rozwianej pelerynie idzie w kierunku morza. Pomnik został odsłonięty podczas obchodów Dni Morza w 1979 roku, jako dar ministra kultury i sztuki dla Ustki. Autorką pomnika jest Ludwika Kraskowska-Nitschowa. Zaprojektowała ona także warszawską Syrenkę. Niemal naprzeciw Parku Chopina warto zwrócić uwagę na dwa charakterystyczne okazy czarnej sosny.

Nasz trasa prowadzi dalej w głąb parku. Schodzimy ścieżką w dół, aby obejrzeć kolejny pomnik. Jest to **Umierający wojownik**. Monument zaprojektowany przez Josepha Thoraka, ulubionego rzeźbiarza nazistów z inskrypcją: *Naszym poległym żołnierzom*, upamiętnia mieszkańców Ustki poległych w I wojnie światowej, został odsłonięty w 1922 roku. Po wojnie zmieniono napis na: *Bezimiennym bohaterom wojen światowych – społeczeństwo Ustki*. Dzisiaj na pomniku nie ma żadnej inskrypcji. Postać upadającego wojownika trzyma tarczę, na której widnieje ustecki herb.

Skierujemy się teraz dalej wzdłuż ulicy Chopina i za Zajazdem Dajana wrócimy na promenadę. Tu napotkamy **Ławeczkę Ireny Kwiatkowskiej**. Ta doskonała polska aktorka przez wiele lat przyjeżdżała na wakacje do Ustki i często siadała właśnie na ławeczce przy promenadzie. Z inicjatywy mieszkańców Ustki w 2012 roku powstał oryginalny pomnik zaprojektowany przez poznańskiego rzeźbiarza Rafała Nowaka przy współpracy z rzeźbiarzem i odlewnikiem Piotrem Garstką i Piotrem Szmytem. Pani Irena siedzi na ławce uformowanej ze zwoju taśmy filmowej i spogląda zamyślona w kierunku morza. Po lewej stronie postaci jest miejsce dla dwóch osób. Można się przysiąść...

Po krótkim odpoczynku wędrujemy promenadą do kolejnego wyjścia na plażę. W tym miejscu do promenady dochodzi pieszy Trakt Solidarności a przy nim zlokalizowany jest **plac zabaw dla dzieci**, ścieżka zdrowia z elementami siłowni plenerowej oraz **park linowy Na Wydmie**. Wracając na deptak wzdłuż plaży dojdziemy do granicy miasta i za Hotelem Ustka skręcamy w prawo dochodząc do ulicy Wczasowej. Jest to najdłuższa ulica nowej Ustki. Znajdujące się przy niej duże hotele i ośrodki uzdrowiskowe mają doskonałą lokalizację – stoją w otoczeniu nadmorskiego lasu blisko plaży. Turyści i kuracjusze mają do dyspozycji bogaty wachlarz zabiegów rehabilitacyjnych oraz możliwość korzystania z ruchu na świeżym powietrzu na ścieżkach pieszych i rowerowych.

Proponujemy skrócić z ulicy wczasowej na południe pomiędzy hotelami Royal Baltic i Jantar, dojść do ulicy Rybackiej i ponownie skrócić w lewo, gdzie rozpoczyna się ścieżka dydaktyczna, a planowana jest również oświetlona ścieżka zdrowia. Przy wspomnianym terenie mijamy najpierw piaszczyste boisko a za zakrętem w prawo złoża borowinowe. Ten odcinek

trasę pokrywa się ze ścieżką rowerową oraz granicą miasta. Po lewej stronie mijamy Osiedle Przewłoka.

Przed parkingiem nasza trasa skręca w lewo. Przechodzimy przez teren **Ośrodka Sportu i Rekreacji** znany jako **OSiR**. Jest to kompleks rekreacyjno-sportowy, w skład którego wchodzi min. boisko Orlik, korty tenisowe, plac zabaw, siłownia na powietrzu, Young Spot: skatepark, trampoliny, streetball i boiska do piłki nożnej.

Opuszczając teren OSiR-u znajdujemy się na ulicy Grunwaldzkiej. Warto przejść jeszcze 100 metrów w lewą stronę do **Ronda Sosabowskiego**, gdzie w 2010 roku, w 66 rocznicę bitwy pod Arnhem odsłonięto obelisk z tablicą upamiętniającą generała Stanisława Sosabowskiego, dowódcy Pierwszej Samodzielnej Brygady Spadochronowej, która brała udział w tej operacji.



Ławeczka Ireny Kwiatkowskiej

Wracamy na naszą trasę. Idziemy ulicą Grunwaldzką zostawiając po prawej stronie OSiR, mijając po lewej stronie biały, 4-gwiazdkowy **Hotel Lubicz Wellnes&SPA**, dochodzimy ulicą Grunwaldzką aż do zbiegu z ulicami: Słupską, Marynarki Polskiej i Dworcowej. Za skrzyżowaniem, z charakterystycznym drogowym wysepem, ulicą Dworcową biegnącą na wiadukt, dojdziemy do zabytkowego budynku **Dworca Kolejowego**, ukończonego w 1911 roku. Sam budynek jest ewenementem, bo kasy biletowe i poczekalnia znajdują się na piętrze i do tych pomieszczeń wchodzi się z wiaduktu. Na parterze natomiast, na poziomie peronu, jest nastawnia. Na peronie zachowała się do dziś drewniana wiata. Budowa linii kolejowej Słupsk – Ustka oraz dworca kolejowego w 1878 roku spowodowała, że do Ustki w II połowie XIX wieku zaczęły co roku przyjeżdżać setki, a potem tysiące letników.

Z wiaduktu przechodzimy przez **Park Usteckich Stoczniovców**, w którym wkrótce mają powstać uesteckie **tężnie solankowe**.

Przy granicy parku dochodzimy do **kina Delfin**. Mieści się ono w budynku powstałym w 1936 roku jako „kinoteatr” dla żołnierzy Luftwaffe z tworzącego się wtedy uesteckiego garnizonu. Dziś z myślą o współczesnych kinomanach dostępny jest zawsze najnowszy repertuar. Poza tym można tu obejrzeć zarówno filmy w technice 3D, jak i perełki kinematografii - filmy kina niemego - z muzyką graną na żywo. Oprócz kina w budynku mieści się także Ramyada Pub&Cafe Ustka, gdzie organizowane są koncerty zespołów muzycznych.

GRAND LUBICZ



Największe na Pomorzu Medical / SPA & Wellness

Ponad 300 w pełni klimatyzowanych pokoi

CENTRUM SPA & WELLNESS

- basen rekreacyjny ze zjeżdżalnią i sztuczną rzeką
 - 4 torowy basen sportowy • jacuzzi
- basen termalny z wodą solankową • strefa saun
 - grotta solna • sala fitness • gabinety SPA

CENTRUM ROZRYWKOWE

- 4 torowa kręgielnia • dyskoteka Black Pearl
- squash • cubeball • tenis • siłownia i sale fitness
 - pokoje zabaw dla dzieci • konsole do gier

CENTRUM KONFERENCYJNE

- eventy • integracja • spotkania biznesowe
 - konferencje • imprezy okolicznościowe
 - 8 sal konferencyjnych

UZDROWISKO USTKA Sp. z o.o.
ul. Wczasowa 4 • 76-270 Ustka • tel. 59 841 82 00
email: recepcja@grandlubicz.pl

www.GRANDLUBICZ.pl



HOTELE, PENSJONATY, ZAJAZDY

HOTEL ALEKSANDER 2

ul. Beniowskiego 2a
tel. 59 815 21 80
www.hotelaleksander.com.pl

HOTEL ALGA 2

ul. Chopina 2
tel. 59 814 72 11, 501 068 078
www.hotelalga.pl

HOTEL JANTAR 3

ul. Wczasowa 14
tel. 59 814 40 93
www.jantar-ustka.pl

HOTEL LUBICZ WELLNESS & SPA 4

ul. Grunwaldzka 14
tel. 59 814 31 02, 59 814 31 03
www.hotel-lubicz.pl

**HOTEL GRAND LUBICZ
UZDROWISKO USTKA 5**

ul. Wczasowa 4
tel. 59 841 82 00, 506 237 789
www.grandlubicz.pl

HOTEL MORZE 3

ul. Marynarki Polskiej 22
tel. 59 815 52 00, 59 815 20 27
www.morze-ustka.pl

HOTEL ROYAL BALTIC 4

ul. Wczasowa 26
tel. 59 814 77 35, 607 107 855
www.royal-baltic.pl

HOTEL REJS

ul. Marynarki Polskiej 51, Ustka
tel. 59 814 78 50
www.hotelrejs.com

HOTEL STACH 2

ul. Słowińska 4B
tel. 59 815 22 00
www.hotelstach.com

HOTEL THE SUN BY LUBICZ

ul. Chopina 2A
tel. 59 841 82 50, 506 237 775
www.thesun.pl

HOTEL USTKA 2

ul. Wczasowa 25
tel. 59 814 40 84
www.hotel-ustka.eu

PENSJONAT & CAFE PORTOBELLO

ul. Bulwar Portowy 5
tel. 605 944 446
www.portobello-ustka.pl

ZAJAZD DAJANA

ul. Chopina 9
tel. 59 814 48 65
www.hotelaleksander.com.pl

**OŚRODKI WYPOCZYNKOWE,
CAMPINGI, DOMY WZASOWE,
SCHRONISKA I INNE**

OŚRODEK WZASOWY ALBATROS

ul. Wczasowa 15a
tel. 59 814 51 75, 506 523 342
www.albatros-ustka.afrr.pl

OŚRODEK ARCHIPELAG

ul. Wczasowa 8
tel. 59 814 46 28
tel. 603 156 156
www.archipelag.ustka.pl

KOMPLEKS WYPOCZYNKOWO-

REKREACYJNY BOROWINKA

ul. Gen. Grot-Roweckiego 9
tel. 59 814 69 85, 607 060 437
www.borowinka.pl

CAMPING MORSKI 101

ul. Armii Krajowej 4
tel. 59 814 47 89, 604 486 413
www.morski101.pl

OŚRODEK WZASOWY DAGMOR

ul. Storczykowa 6
tel. 59 814 99 30, 507 721 855
www.dagmor.pl

**OŚRODEK WYPOCZYNKOWY ENER-
GETYK**

ul. Kościuszki 19
tel. 59 815 23 00
www.energetyk-ustka.pl

**OŚRODEK REHABILITACYJNO-
WZASOWY EWA**

ul. Rybacka 7
tel. 59 814 52 81, 601 631 167
www.ewa-ustka.pl

**DOM WYPOCZYNKOWO-
REHABILITACYJNY LAWENDOWA
PRZYSTAŃ**

ul. Niemcewicza 22-Przewłoka
tel. 691 913 513
www.rehabilitacja-noclegi.ustka.pl

**OŚRODEK WYPOCZYNKOWY
NIEWIADÓW**

Uroczysko
tel. 59 814 49 86, 603 864 016
www.niewiadow-ustka.pl

**DOM WZASOWO-SANATORYJNY
MAGDA III**

ul. Sprzymierzeńców 13B
tel. 59 814 72 30, 606 164 705
www.magda-ustka.pl

**OŚRODEK KOLONIJNO-
WZASOWY NIEZAPOMINAJKA**

ul. Rybacka 2A
tel. 59 814 63 31, 506 111 153
www.iwtur.afrr.pl

**DOM WZASOWO
SANATORYJNY PERŁA**

ul. Wczasowa 27
tel. 59 814 64 09, 504 250 434
www.perla-ustka.pl

**OŚRODEK REHABILITACYJNO-WYPO-
CZYNKOWY POMORZE**

ul. Kościuszki 15
tel. 59 814 49 67, 59 814 96 84
www.orwpomorze.pl

**OŚRODEK KONFERENCYJNO-WYPO-
CZYNKOWY POSEJDON**

ul. Rybacka 10
tel. 59 814 40 56, 59 814 40 57
www.posejdon-ustka.pl

**OŚRODEK WYPOCZYNKOWY PRZY-
STAŃ U KAPITANA**

ul. Wrzosowa 1
tel. 59 815 20 20, 500 045 176
www.przystanukapitana.ustka.pl

OŚRODEK WYPOCZYNKOWY RADOŚĆ

ul. Limanowskiego 10
tel. 59 814 40 75
www.naturatour.pl

OŚRODEK KOLONIJNO-WZASOWY

SKAUT

ul. Darłowska 2
tel. 59 814 65 74, 604 608 342
www.skaut.tp1.pl

DOM WYPOCZYNKOWY SŁONECZNA

ul. Wczasowa 6
tel. 59 814 52 42, 693 824 887
www.sloneczna.ustka.pl

SANATORIUM TĘCZA

ul. Chopina 1/3
tel. 59 814 40 91
www.tecza.tp1.pl

**OŚRODEK WYPOCZYNKOWY URO-
CZYSKO**

ul. Uroczysko 3
tel. 601 991 188
www.uroczysko-ustka.pl

**OŚRODEK REHABILITACYJNO-WYPO-
CZYNKOWY WŁÓKNIARZ**

ul. Wczasowa 15
tel. 59 814 44 22, 727 540 007
www.wlokniaz.ta.pl

OŚRODEK WZASOWY ZACISZE

ul. Wczasowa 12
tel. 59 814 43 05, 504 013 798
www.zaciszeustka.pl

SCHRONISKO MŁODZIEZOWE

ADVENTURE

ul. Darłowska 3 B
tel. 517 083 015
www.adventure.edu.pl

**APARTAMENTY, MIESZKANIA, DOMY
WILLOWE, POKOJE GOŚCINNE**

Apartament BRYZA

ul. Promenada Nadmorska 11
tel. 500 217 813

Apartament BURSZTYNOWY

ul. Kilińskiego 3/16
tel. 501 752 849

Apartament EWA

ul. Na Wydmie 1/26
660 435 833

Apartament KAMIENICA

ul. Sprzymierzeńców 18/1
tel. 578 911 348

Apartament NA WYDMIE

ul. Na Wydmie 5/37
tel. 881 739 210

Apartament RETRO

ul. Sprzymierzeńców 18/2
tel. 609 814 233

Apartamenty SPOKOJNA PRZYSTAŃ

ul. Żeromskiego 18/2
tel. 516 130 148
www.apartamentyustka.eu

Apartamenty UST-RYB

ul. Grunwaldzka 17
tel. 59 814 58 78, 502 129 416
www.urlopwustce.pl

Apartamenty ARKADIA

ul. Ogrodowa 7- Wodnica
tel. 604 321 661, 608 779 554
www.ustkapokoje.com

Apartamenty BINGO

ul. Armii Krajowej 36
tel. 502 592 876
www.bingoustka.pl

Apartamenty COLUMBUS

ul. Limanowskiego 1
tel. 790 780 466
www.ustka-apartamenty.pl
NAD-MORSKIE Apartamenty
ul. Sprzymierzeńców 16/1
509 209 832
www.nad-morskieapartamenty.weebly.com

**Apartamenty DOM POD
KOTWICĄ**

ul. Rybacka 8
tel. 59 814 48 81, 604 574 233
www.pod-kotwica.afrr.pl

Apartamenty 3 FALE

ul. Marynarki Polskiej 64C
tel. 601 719 020
www.3fale.pl

Apartamenty IRENA

ul. Marynarki Polskiej 31/7
tel. 668 434 345, 601 654 572

Apartamenty PARK

Ustka/Os. Lędowo 1A
tel. 59 814 99 36, 608 705 780
www.park-hotel.pl

Apartamenty STRUGA PARK

ul. Morska 17 B/7/Os. Przewłoka
tel. 505 253 468

Apartamenty SUN&SNOW

ul. Wczasowa 2B
tel. 608 313 363, 532 856 110
www.sunandsnow.pl

Apartamenty USTECKIE

ul. Na Wydmie 8/13 i ul. Liliowa 9
tel. 59 842 15 31, 501 476 209
www.apartamentyusteckie.pl

USTKA Apartamenty

ul. Wczasowa 2
tel. 59 814 90 01, 601 155 499
www.ustkaapartamenty.pl

Apartamenty VICTORIA

ul. Na Wydmie 6
tel. 503 004 665, 502 665 628
www.domkiustka.pl

Mieszkanie MARTYNA

ul. Wczasowa 5/34
tel. 501 927 933

Mieszkanie NA KOPERNIKA

ul. Kopernika 16/ 16
tel. 691 572 254

Mieszkanie NA WRÓBLEWSKIEGO

ul. Wróblewskiego 2/21
tel. 887 127 676

Mieszkanie U BERTY

ul. Kopernika 16/25
tel. 503 521 282

DOM TURYSTY DOMA

ul. Wilcza 22
tel. 59 814 56 23 , 601 652 863
www.doma.ustka.pl

**Domek całonocny NADMORSKIE
MARZENIE**

ul. Morska 17A/3/Os. Przewłoka
tel. 660 412 904

**DOMEK LETNISKOWY
W WODNICY**

Wodnica 54
tel. 888 060 736
tel. 504 896 769



**PERFECT SPA AWARDS 2017
LAUREAT
Perfect Holistic SPA**

**SPA PRESTIGE AWARDS 2018
I Nagroda w Konkursie
Najlepsze BEAUTY SPA**



Gdzie wyjątkowość staje się codziennością i spełniają się Wasze marzenia...



Stworzony specjalnie dla Państwa, z pełną magii Strefą Spa & Wellness, zaprasza na egzotyczną podróż do świata Spa. Szczypta luksusu z pewnością poprawi Wasze samopoczucie. Niepowtarzalna i wyjątkowa atmosfera, przestronne i gustowne wnętrza, wyśmienita kuchnia i bogata oferta Spa gwarantują Wam prawdziwy relaks. Hotel Royal Baltic 4* Luxury Boutique Spa, cieszący się wysoką renomą na polskim i zagranicznym rynku hotelarskim, uważany za jedno z najpiękniejszych Spa nad Bałtykiem, jest synonimem luksusu oraz gwarancji dbałości o stan ducha i ciała na najwyższym poziomie.

Położony jest blisko plaży, w otoczeniu lasu sosnowego, w modnym kurorcie Ustka. Dzięki malowniczej lokalizacji w otoczeniu nadmorskiej natury udało nam się stworzyć niepowtarzalną oazę relaksu, z idealnymi warunkami do rodzinnego wypoczynku, weekendu Spa we dwoje, a także niezapomnianych spotkań biznesowych czy konferencji. Całość to połączenie trzech światów: harmonii, zdrowia i luksusu oraz gwarancji niezapomnianych doznań. Doznaj niepoznanych dotąd przyjemności i spraw sobie ogromną radość, wstępując do Hotelu Royal Baltic 4* Luxury Boutique i jego strefy "Royal - SPA - Abu Dabi" w centrum Spa & Wellness.

DOMEK POD LIPĄ
Przewłoka 31
tel. 503 393 958, tel. 501 806 735
www.podlipa.wustce.pl

Domki Całoroczne KLIF
ul. Kasprowicza 10/Os. Przewłoka
tel. 880 623 143
www.klifustka.pl

Domki Letniskowe i pole namiotowe OSiR
ul. Grunwaldzka 35
tel. 59 814 55 86, 530 628 848
www.osir.ustka.pl

Domki Letniskowe AGRO-GRUCHA
Przewłoka 34
tel. 602 679 244
www.agrogrucha.tp1.pl

Domki Letniskowe KRZYŚ I WOJTEK
ul. Kopernika 7
tel. 604 183 639

Domki Letniskowe U STEFANA
ul. Dunina 15
tel. 538 281 674

Domki Letniskowe TURYSTYKA VIKTORIA
ul. Armii Krajowej 32/Os. Przewłoka
tel. 503 004 665, 502 665 628
www.domkiustka.pl

Gościnny Dom Letni RÓŻA WIATRÓW
ul. Słowiańska 9
tel. 59 814 48 72, 691 015 234
www.rozawiatrow.nadbaltykiem.pl

Dom Wakacyjny SOLANO
ul. Pomorska 3
tel. 693 777 984
www.solanoustka.pl

Dom Wakacyjny MISTRAL
ul. Kaszubska 9
tel. 501 527 578
www.mistral.ustka.pl

Dom Willowy BARBARA L.
ul. Kopernika 4/2
tel. 668 148 378
www.barbaralustka.pl

Dom Willowy BRZozOWY DOMEK
ul. Brzozowa 7
tel. 59 814 57 52, 694 932 885
www.brzozowa.spanie.pl

Dom Willowy LETNisko PRZY BURSZ-TYNOWEJ
ul. Bursztynowa 21
tel. 500 045 248, 511 743 901
www.letnisko.nadmorzem.com

Dom Willowy PRZY NEPTUNIE
ul. Jagiellońska 4
tel. 59 8149 518
tel. 500 209 377
www.przyneptunie.com

Dom Willowy PRZY NEPTUNIE 2
ul. Jagiellońska 6
tel. 59 814 95 18
tel. 500 209 377
www.przyneptunie.com

WILLA BARWNA
Ogrodowa 11/Wodnica
tel. 603 611 071,
tel. 604 205 715
www.willabarwna.com.pl

WILLA IDYLLA i WILLA IDYLLA 2
ul. Sprzymierzeńców 2
tel. 609 020 109
www.willaidylla.pl

WILLA KOMANDOR I i II
ul. Mickiewicza 17 i 21
tel. 887 602 041, 607 666 692
www.komandor.tp1.pl

WILLA POD ŻAGLAMI
ul. Sprzymierzeńców 9
tel. 796 991 140
www.willapodzaglami.ustka.pl

WILLA PROMYK
ul. Łękowa 4
tel. 780 039 939

WILLA SAPIEHA
ul. Lipowa 4
tel. 59 814 52 83, 607 614 814
www.sapieha.nadbaltykiem.pl

VILLA ARONIA
ul. Mickiewicza 15
tel. 605 045 006, 605 074 610
www.villaaronia.ustka.pl

VILLA L'ARTE
ul. Mickiewicza 19
tel. 502 104 970
www.villalarte.tp1.pl

VILLA MISTRAL
ul. Żeromskiego 10
tel. 690 088 789, 501 527 578
www.villamistral.ustka.pl

VILLA RED
ul. Żeromskiego 1
tel. 59 814 80 00
www.villared.pl

VILLA WENEL
ul. Kościuszki 1
tel. 59 814 48 85, 501 378 777
www.villawenel.pl

Pokoje Gościnne A'LA PERŁA
ul. Perłowa 3
tel. 506 080 738
www.alaperla.pl

Pokoje Gościnne AIDA
ul. Słowackiego 4/Os. Przewłoka
tel. 669 788 169

Pokoje Gościnne AMBER
ul. Krokusowa 26
tel. 696 476 245

Pokoje Gościnne ANNA
ul. Wilcza 27
tel. 504 270 524, 503 185 267
www.anna-ustka.eu

Pokoje Gościnne ARKA
ul. Sportowa 4
tel. 59 814 97 65

Pokoje Gościnne ARKADIA
ul. Darłowska 5B
tel. 59 814 93 67
tel. 696 476 245
www.arkadia.ustka.pl

Pokoje Gościnne ASTER
ul. Pułaskiego 39
tel. 59 814 91 54
tel. 606 109 683
www.aster-ustka.pl

Pokoje Gościnne BALTICA
ul. Grunwaldzka 17

tel. 601 330 388

Pokoje Gościnne BARTEK
ul. Kopernika 10/2
tel. 503 689 543

Pokoje Gościnne BURSZTYNOWE
ul. Marynarki Polskiej 68
tel. 500 092 195, 697 430 222

Pokoje Gościnne CHATA RYBACKA SAULE
ul. Kaszubska 4
tel. 59 814 54 94, 660 722 722
www.saule.ustka.pl

Pokoje Gościnne CHATA RYBAKA
ul. Gen. Grotta-Roweckiego 17
tel. 691 505 423
www.otostrona.pl/chatarybaka

Pokoje Gościnne DALIA
ul. Lipowa 8
tel. 668 038 075

Pokoje Gościnne DANUSIA
ul. Grunwaldzka 63
tel. 604 091 957

Pokoje Gościnne DOM GRACJA
ul. Jagiellońska 8
tel. 881 701 979, 502 359 256
www.domgracja-ustka.pl

Pokoje Gościnne DWOREK RÓŻANY
ul. Limanowskiego 6
tel. 59 814 89 81, 602 459 103
www.dworekrozany.tp1.pl

Pokoje Gościnne FALA
ul. Chopina 9 A
tel. 508 318 093
www.fala2.ta.pl

Pokoje Gościnne FREGATA
ul. Chopina 10 A
tel. 512 279 595
www.fregata-ustka.pl

Pokoje Gościnne NA KOPERNIKA 6/2
ul. Kopernika 6/2
tel. 784 224 623

Pokoje Gościnne KOGA
ul. Westerplatte 3
tel. 504 194 457
www.koga.ustka.pl

Pokoje Gościnne NATALIA
ul. Żeglarzy 1
tel. 602 894 153, 503 571 102

Pokoje Gościnne NATALKA
ul. Sprzymierzeńców 43
tel. 512 312 105, 571 329 833

Pokoje Gościnne NEMO
ul. Łękowa 10
tel. 59 814 54 94, 660 722 722
www.nemo.nadbaltykiem.pl

Pokoje Gościnne PLUS
ul. Marynarki Polskiej 44
tel. 605 268 618, 603 977 498
www.nadmorze.pl/plus

Pokoje Gościnne POGODA
ul. Sprzymierzeńców 13A
tel. 59 814 47 15, 608 415 701
www.ustka-pogoda.pl

Pokoje Gościnne PSZCZOŁKA
ul. Chabrowa 2
tel. 59 814 32 44, 606 456 155
fb.com/PszczolkaUstka

Pokoje Gościnne PRZY PLAŻY
ul. Chopina 12/2, tel. 787 633 177

Pokoje Gościnne PRZY ŻEGLARZY
ul. Żeglarzy 27, tel. 604 410 043

Pokoje Gościnne REZIDENZ SELENA
ul. Kosynierów 23
tel. 696 799 950
www.selena.ustka.pl

Pokoje Gościnne U KRZYSIA
ul. Kasińskiego 10
tel. 784 077 047

Pokoje Gościnne U HALI
ul. Kasińskiego 26
tel. 663 617 940

Pokoje Gościnne UST-RYB
ul. Westerplatte 38
tel. 59 814 58 78
tel. 502 129 416
www.urlopwustce.pl

Pokoje Gościnne W STARYM KINIE
ul. Marynarki Polskiej 82
tel. 602 772 575
tel. 602 274 390
www.kino.ustka.pl

Pokoje Gościnne WILLA SŁOWACKIEGO
ul. Słowackiego 12/Os. Przewłoka
tel. 602 623 845
tel. 600 261 651
www.willaslowackiego.pl

POKÓJ WRZOSOWY
ul. Słowiańska 33/2
tel. 507 785 404
www.pokojwrzosowy.ustka.pl

BAZA NOCLEGOWA LOT W OKOLICY BYDLINO, gm. Słupsk

POKOJE GOŚCINNE BARBARA
ul. Wczasowa 5
tel. 691 380 262

STRZELINKO, gm. Słupsk

DOLINA CHARLOTTY RESORT & SPA
ul. Strzelinko 14
tel. 59 847 43 00
www.dolinacharlotty.pl

KRZEMIENICA gm. Słupsk

CHAŁUPA ZAGRODNIKA AGROTURYSTYKA
Krzemienica 16
tel. 501 163 294
tel. 501 163 295
www.pasieka-krzemienica.pl

DĘBINA, gm. Ustka

DOMKI LETNISKOWE LIMAGRAF
ul. Sosnowa 16
tel. 606 223 929
www.limagraf.pl

GRABNO, gm. Ustka

LAWENDOWY DOM APARTAMENT
Nadrzeczna 2
tel. 604 597 832
tel. 722 196 147



KAMERALNY HOTEL SPA NA WEEKEND,
WAKACJE, WZASY I ŚWIĘTA NAD MORZEM!
/ INTIMATE HOTEL SPA BY THE SEA!

55 KOMFORTOWYCH POKOI
/ 55 COMFORTABLE ROOMS

RESTAURACJA BURSZTYNOWA - PRZYSMAKI KUCHNI
POLSKIEJ I ŚRÓDZIEMNOMORSKIEJ
/ AMBER RESTAURANT WITH POLISH
AND MEDITERRANEAN CUISINE

KLIMATYCZNE CENTRUM SPA & WELLNESS
- RELAKS I UKOJENIE DLA ZMYŚŁÓW
/ CLIMATIC SPA&WELLNESS CENTER
- RELAX AND SOOTHING

GABINETY ODNOWY BIOLOGICZNEJ
/ BIOLOGICAL REGENERATION

WYSOKO WYKWALIFIKOWANA KADRA SPA
/ HIGHLY QUALIFIED SPA TEAM



Hotel Lubicz sp.z o.o.

76-270 USTKA • ul. Grunwaldzka 14 • POLAND
Nip: 839-24-50-221 • Regon: 770920046
tel. + 48 59 814 31 02 • +48 59 814 31 03 • fax + 48 59 814 33 00
www.hotel-lubicz.pl • reservation@hoteLubicz.pl



 **THE SUN**
by LUBICZ



"The Sun" zlokalizowany jest w pobliżu nadmorskiej promenady, 100 metrów do plaży.

To tu znajdziesz miejsce do którego zechcesz wracać. Przytulna atmosfera,
pozwoli odpocząć od codzienności. Zadbamy o to, aby miejsce dalekie od domu stało się dla Ciebie bliskie...

32 Pokoje, Restauracja, Gabinet SPA, Sauna, Jacuzzi

KRĘŻOŁKI, gm. Ustka**ŚWIERKOWY ZAKĄTEK****POKOJE GOŚCINNE**

Krężołki 8, tel. 663 823 325

NIESTKOWO, gm. Ustka**APARTAMENTY SEA ANGEL**

Niestkowo 32, tel. 739 25 25 25

www.sea-angel.pl

APARTAMENTY BAŁTYK

ul. Promenada Słoińska 1

tel. 663 999 125

www.baltykapartamenty.com

PODDĄBIĘ, gm. Ustka**OŚRODEK REHABILITACYJNO-
WCZASOWY SŁOWINIEC**

ul. Promenada Słoińska 24

tel. 59 846 13 30, 517 117 550

www.slowinieci.com

ROWY, gm. Ustka**KORMORAN WELLNESS****MEDICAL SPA**

ul. Kościelna 16

tel. 59 814 19 41, 608 293 513

www.kormoran-rowy.pl

Dom Willowy BALATON ROWY

ul. Bluszczowa 10

Tel: 513 088 278, 509 545 584

www.rowy-balaton.pl

Pokoje gościnne CYMAN

ul. Słoneczna 7

tel. 59 814 19 30

tel. 501 871 945

www.cyman.pl

Pokoje gościnne MASZT

ul. Leśna 8

tel. 509 658 890

tel. 664 755 256

www.maszt-rowy.pl

DOMKI POD SOSNAMİ

ul. Wrzosowa 6 i 14

tel. 501 217 994

tel. 501 871 933

www.domkipodsosnami.pl

Apartamenty ŁÓDŹ WIKINGÓW

ul. Wikingów 1

tel. 501 871 933

tel. 508 157 438

www.lodzwikingow.pl

OŚRODEK WYPOCZYNKOWY**BRYZA**

ul. Bałtycka 8

tel. 609 102 981

tel. 609 571 614

www.bryzarowy.pl

APARTAMENTY I POKOJE**GOŚCINNE FAŁA**

ul. Bosmańska 2

tel. 609 020 109

www.falarowy.pl

DOMKI ŻEGLARZY

ul. Żeglarszy 8

tel. 698 042 248, 602 458 910

www.domkizeglarzy.pl

WYTOWNO, gm. Ustka**SIEDLIŚKO „STARY DOM”****DOMKI LETNISKOWE**

ul. Spokojna 7

tel. 695 744 997

www.siedliskostarydom.pl

SMOŁDZINO, gm. Smołdzino**DWOREK SŁONECZKO****DOM WILLOWY**

ul. Leśna 18

tel. 59 846 62 43, 604 075 302

www.sloneczko2.afir.pl

SŁONECZKO**POKOJE GOŚCINNE**

ul. Lipowa 5

tel. 59 846 62 43

tel. 502 176 465

www.sloneczko.afir2.pl

SMOŁDZIŃSKI LAS**gm. Smołdzino****CAMP CLASSIC**

Smołdziński Las

tel. 691 808 771

www.camping-nad-morzem.pl

ZAKĄTEK VENTUS Dom Jakub

Smołdziński Las

tel. 667 416 677

www.domwakacyjnajakub.dobrynocleg.pl

ŻELAZO, gm. Smołdzino**BAZA POD LASEM**

Żelazo 33, tel. 781 515 970

www.podlasem.org

JAROSŁAWIEC, gm. Postomino**HEALTH RESORT & MEDICAL SPA****PANORAMA MORSKA**

ul. Uzdrowskowska 15

tel. 94 348 29 97, tel. 94 348 29 99

www.panorama-morska.pl

DOM GOŚCINNY SALWADOR**POKOJE GOŚCINNE**

ul. Różana 7

tel. 606 999 683

RUNOWO, gm. Potęgowo**PAŁAC POD BOCIANIM GNIAZDEM**

Runowo

tel. 59 811 51 49, tel. 602 445 113

www.runowo.pl

SŁUPSK**HOTEL ATENA**

ul. Kilińskiego 7

tel. 59 842 88 14, tel. 59 842 89 06







www.hotelatena.slupsk.pl

REKLAMA

UL. WCZASOWA 14
76-270, USTKA
+48 59 814 40 93



RECEPCJA@JANTAR.USTKA.PL
WWW.JANTAR-USTKA.PL

RODZINNY HOTEL NAD MORZEM

Na środkowym pomorzu wśród lasu sosnowego nieopodal morza znajduje się hotel Jantar *** Wellness & Spa.
Świeże powietrze, nadmorskie klify to jedne z wielu atrakcji Ustki.

Hotel Jantar powstał z myślą o ludziach szukających odpoczynku od codziennego zgiełku, ceniących rodzinną atmosferę oraz bliskość natury. Hotelowe pokoje zostały wyposażone w: bezpłatny internet, sejf, suszarkę do włosów, mini lodówkę, telefon, tv-sat aby zapewnić komfortowy pobyt naszym Gościom.

Ponadto do dyspozycji gości jest hotelowa restauracja „Trzy Córki”, strefa wellness oraz strefa SPA.

Komfortowe pokoje, lokalna kuchnia, gabinety SPA oraz morska aura zapewni niezapomniany pobyt.

HOTEL * JANTAR**
PRZYJEDZ I SPRAWDŹ!



Zapraszamy przez cały rok, 50 metrów od plaży!



Ustka, ul. Chopina 10a



fregata-ustka.pl



512 27 95 95

hotel
USTKA

- wczasy z zabiegami
- rehabilitacja (PFRON)
- ferie z programem dla dzieci
- konferencje, imprezy, szkolenia

Hotel Ustka - 50 m od plaży!

Ustka, ul. Wczasowa 25 | tel. +48 59/814 40 84



Uroczysko – rowerem przez nadmorski las

Jest to trasa prowadzącą w większości przez malowniczy, zalesiony teren Ustki zachodniej.

Rozpoczynamy trasę w porcie przy **kładce wantowej**. Przejeżdżając nią na drugą stronę kanału portowego, warto spojrzeć na malowniczą panoramę wschodniego nabrzeża z budynkami Latarni Morskiej i dawnych spichlerzy zbożowych. W oddali na prawym nabrzeżu kanału portowego widzimy duży, ceglany budynek z półkolistym dachem. Jest to dawny magazyn spirytusu powstały w latach 1886-1888. Nieco bliżej zauważyć można również charakterystyczną sylwetkę **wieży do przeladunków**, zbudowaną z czerwonej cegły.



Panorama nabrzeża portowego z Latarnią Morską

Za kładką wjeżdżamy na pieszo-rowerowy Trakt Usteckich Marynarzy, Rybaków i Żeglarzy. Prowadzi on obok **Cafe Mistral Na Fali**, gdzie można zaopatrzyć się w smaczne Usteckie Krówki. Po sąsiedztwie znajduje się punkt **Informacji Turystycznej**, oferujący mapy i przewodniki, jak również oryginalne usteckie pamiątki. Przejeżdżamy też koło **Targu Rybnego**, gdzie można zakupić świeżą rybę. Informacja na temat dostępności ryby, widoczna jest dzięki mobilnej aplikacji Fishmarket Ustka.

Będąc w porcie warto zwrócić uwagę na charakterystyczną białą sylwetkę Morskiego Statku Ratowniczego SAR-3000, który od 2013 roku stacjonuje w Ustce oraz na nowoczesną **Stację Ratownictwa Morskiego**, tuż obok **mariny jachtowej**. Na budynku umieszczony jest charakterystyczny Krzyż Maltański - symbol służb ratowniczych. Przy stacji umieszczono pomnik przedstawiający patrona tonących – św. Jana Nepomucena, praskiego kanonika i męczennika, który został zrzucony z Mostu Karola do rzeki Wełtawy w 1393 roku.



Morski Statek Ratowniczy SAR



Widok z lotu ptaka na port w Ustce

Jedziemy ścieżką rowerową wzdłuż muru. Po lewej stronie mieści się godna polecenia smażalnia **Ust-Ryb**. Zostawiamy za sobą port, zjeżdżamy ze ścieżki rowerowej i kierujemy się na zachód brukowaną drogą. Po prawej stronie rozciąga się teren **Bunkrów Blüchera**. Jest tu Park Spotkań z Historią „Twierdza Ustka”. W wieku XIX-tym na terenach wydmy po zachodniej stronie portu i dalej aż po Darłowo, odbywały ćwiczenia słupski pułk czerwonych huzarów Blüchera. Przed drugą wojną światową znajdowały się tu koszarzy dla 7,5 tysięcy żołnierzy oraz wielki poligon artylerii przeciwlotniczej. Na terenie dziewiętnastowiecznego męskiego kąpieliska, po zachodniej stronie portu, Niemcy zbudowali też Baterię Przeciwlotniczą i Zapórę „Blücher”. Zachowały się z niej do dziś cztery żelbetowe działobitnie dla armat 105 mm, stanowisko dowodzenia oraz maszynownia, w której umieszczony



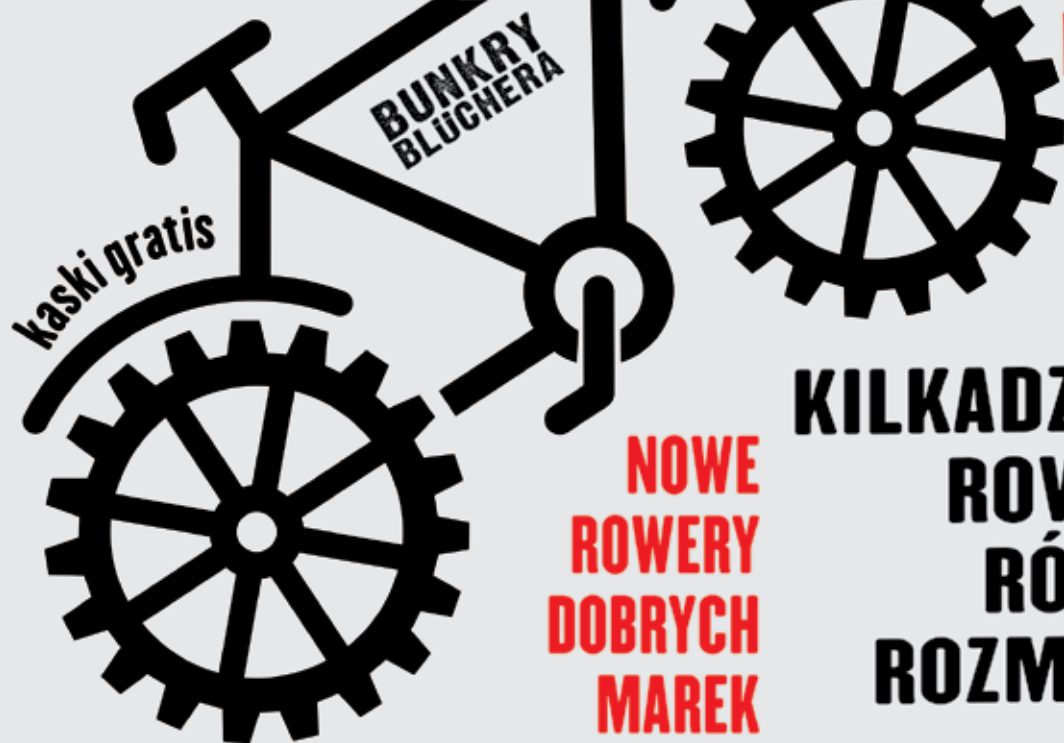
Rowerzyści na terenie Bunkrów Blüchera

był agregat prądotwórczy. W podziemnych pomieszczeniach powstała galeria multimedialna, odtworzone zostały bardzo realistycznie sceny z życia żołnierzy niemieckich. Manekiny w mundurach, makiety, zdjęcia oraz filmy mają przybliżyć zwiedzającym zdarzenia, które miały miejsce w czasie wojny w Ustce i okolicy.

Jadąc lasem równoległe do wybrzeża, mijamy widoczne wśród drzew po obu stronach drogi stanowiska bojowe ukryte w lesie porastającym wydmy. Na tym terenie znajduje się między innymi zamaskowany bunkier amunicyjny oraz bunkry tzw. 9. Baterii Artylerii Stałej Ustka-Lędowo, zbudowane w okresie stalinizmu.

Przejeżdżamy przez skrzyżowanie z ciągiem pieszo-rowerowym, który prowadzi do morza. Nasz trakt tu się rozwidla. Wybieramy brukowaną drogę, pro-

duuuużA WYPOŻYCZALNIA rowerów



**NOWE
ROWERY
DOBRYCH
MAREK**

**KILKADZIESIĄT
ROWERÓW
RÓŻNYCH
ROZMIARÓW**

**W LIPCU I SIERPNIU dodatkowo
WYCIECZKI Z PRZEWODNIKIEM**

POZNAJ HISTORIĘ Z ROWERU

PONIEDZIAŁEK

USTKA-ORZECHOWO-USTKA „GÓRA WOJNY”
HISTORIA ORZECHOWA ORAZ POLIGON LUFTWAFFE

WTOREK

USTKA-ORZECHOWSKA WYDMA-USTKA
TRASA PRZYRODNICZO-HISTORYCZNA ŚCIEŻKA EDUKACYJNA

SRODA

USTKA-DOLINA RZĘKI SŁUPI-USTKA
TRASA PRZYRODNICZO-HISTORYCZNA
REZERWATEM „BUCZYNA NAD SŁUPIĄ”

CZWARTEK

MILITARNY SZLAK TWIERDZY USTKA
BUNKRY PRL, TRZECIE MOŁO ORAZ KOSZARY LUFTWAFFE

PIĄTEK

USTKA-JEZIORO MODŁA-USTKA
TRASA PRZYRODNICZA REZERWATEM „JEZIORO MODŁA”

SOBOTA

TRASA „TAJEMNICE USTKI”
TRASA PO MIEŚCIE USTKA

NIEDZIELA

USTKA-DUNINOWO-PEPLINO-WODNICA-USTKA
SZLAKIEM SEKTY BRACI VON BELLOW

Start codziennie
z Bunkrów Blüchera
o 11.30
7 różnych tras
rowerowych


**rowery
elektryczne**

**przyczepki
dla dzieci dla psów**

**USTKA ZACHODNIA
ul. Westerplatte 40
Bunkry Blüchera**



**664 316 703
692 433 483**



Trzecie molo

wadzącą prosto, docieramy do kolejnego wyjścia na plażę i skręcamy w prawo. Przy plaży można przypiąć rowery i odpocząć na brzegu w pobliżu kamiennej budowli wychodzącej w morze na ok. 100 metrów. Jest to słynne tzw. „**trzecie molo**”, pozostałość po rozpoczętej przed wojną budowie portu.



Rowery na plaży

Aby kontynuować naszą wycieczkę, wracamy do rozwidlenia dróg i wybieramy tym razem drogę asfaltową w kierunku ośrodka Uroczysko, prowadzącą lekko pod górę. Jadąc nią skręcamy w prawo mijając leśne domki Uroczyska i Ośrodka Niewiadów. Dalej trakt prowadzi bitą, leśną drogą. Skręcamy w lewo i dojeżdżamy do szosy Ustka – Łędowo, w pobliżu przystanku



Plaża zachodnia

autobusowego. Dalej kierujemy się szosą w lewą stronę, przejeżdżamy wiaduktem ponad torami i przed zabudowaniami skręcamy ponownie w lewo na leśną ścieżkę. Przechodzi ona w ścieżkę rowerową, którą dojeżdżamy do ulicy **Mieczysława Kościelniaka**, mijając po lewej stronie siłownię terenową i plac zabaw. Patron

ulicy był wybitnym artystą, studentem profesora Józefa Mehoffera. Jako więzień obozu Auschwitz działał w konspiracji oraz dokumentował rzeczywistość obozową i przemycił ilustracje poza obóz. Zbiór ok. 300 jego rysunków znajduje się w Oświęcimiu. Po wojnie Mieczysław Kościelniak był też jednym z twórców tego muzeum. W 1980 roku został, jako jeden z nielicznych Polaków, członkiem elitarnego Stowarzyszenia Intelktualistów Europejskich (SEC). W latach 1979-1989 mieszkał w Ustce i tu też został pochowany w 1993 roku. Mieszkańcy Ustki uhonorowali artystę również tablicą pamiątkową, odsłoniętą w 2010 roku w stulecie



Stawek Upiorów (Seekenmoor)

urodzin artysty i stojącą przy ścieżce rowerowej, którą będziemy jechać dalej w lewą stronę.

Kolejnym punktem wycieczki może być tzw. Stawek Upiorów. Dojedziemy do niego przejeżdżając dalej szlakiem rowerowym przez tory kolejowe i podążając leśną ścieżką w lewo. To małe, malownicze oczko wodne, zyskało sobie „upiórną” nazwę za sprawą legendy, według której w stawku utonęła karetka dziedzica z Łędowa, bo woźnicę zwiódły błędne ogniki duchów, kręcących się w nocy nad taflą wody. Podobno i dziś w mgliste wieczory nad powierzchnią wody można dostrzec tajemnicze postacie, być może duchy topielców... Ale w dzień nad Stawek Upiorów warto się wybrać, bo miejsce to rzeczywiście jest pełne uroku.

Kontynuujemy naszą wycieczkę, wracając na ulicę Kościelniaka i spowrotem wzdłuż bloków dojeżdżamy do ulicy Wilczej i następnie do ulicy Darłowskiej. Tu kierujemy się w lewo i przed wiaduktem na wysokości budynku Straży Pożarnej skręcamy w pieszą ścieżkę wzdłuż rzeki Słupi. Docieramy do Stacji Kajakowej Ustka, oddanej do użytku w 2018 roku. Tu możemy odpocząć po wyczerpującej wycieczce.



Stacja Kajakowa w Ustce



Śniadania • Kawa • Lody • Gofry • Urodzinki



Apartamenty • Śniadania • Kawiarnia



www.villaaronia.ustka.pl
e-mail: villaaronia@villaaronia.ustka.pl
facebook.com/villaaroniaustka
ul. Mickiewicza 15 Ustka
tel. 605 045 006, 605 074 610



Ośrodek Rehabilitacyjno-Wczasowy „Ewa”

ul. Rybacka 7
76-270 Ustka



tel. 59 81 45 281
tel. 601 631 167

Turnusy rehabilitacyjne

(dofinansowywane z PFRON oraz indywidualne)
 gwarantujemy noclegi, wyżywienie,
 zabiegi rehabilitacyjne, ofertę programową

zapraszamy również na pobyty odchudzające

www.ewa.ustka.pl

biuro@ewa.ustka.pl

SERDRCZNIE ZAPRASZAMY

NOWOWYBUDOWANE OBIEKTY

APARTAMENTY „EWA II”

pl. Wolności 76-270 Ustka

tel. 605 450 250

apartamentyewa2@gmail.com

APARTAMENTY O WYSOKIM STANDARDZIE

Z ŁAZIENKĄ I ANEKSEM KUCHENNYM,

TV, WI-FI, MIEJSCA PARKINGOWE,

NIEOPODAL MORZA!

MOŻNA SKORZYSTAĆ ZE SPA

JACUZZI, SAUNA, FITNESS, MASAŻ



Warto odwiedzić

Muzeum Chleba

ul. Marynarki Polskiej 49
tel. 59 814 48 40
www.muzeumchleba.pl
28 kwietnia – 15 września
(pn. – sob.) 11.00 – 17.00

Muzeum Mineralów

ul. Limanowskiego przy Promenadzie Nadmorskiej
tel. 603 081 763
1 lipca – 31 sierpnia: 10.00 – 20.00
1 kwietnia – 31 października: 11.00 – 17.00

Muzeum Ziemi Usteckiej

ul. Marynarki Polskiej 64 B
tel. 59 814 33 02
1 – 27 kwietnia oraz 16 września – 30 grudnia
dla grup zorganizowanych po uprzednim zgłoszeniu
telefonicznym pod numerem 509 209 850
28 kwietnia – 30 czerwca
(wt. – ndz.): 11.00 – 15.00
01 lipca – 31 października
(wt. – ndz.): 11.00 – 18.00

Bunkry Baterii Blüchera

ul. Bohaterów Westerplatte
tel. 698 669 446, 797 384 357, 602 158 736
www.bunkryustka.pl
Czynne codziennie:
lipiec, sierpień: 9.00 – 21.00
wrzesień – październik oraz
marzec – czerwiec: 10.00 – 18.00
listopad – luty: 10.00 – 16.00

Latarnia Morska

ul. Marynarki Polskiej 1
tel. 691 526 176
1 lipca – 31 sierpnia: 10.00 do zmierzchu
Poza sezonem:
sob., niedz. 11.00 – 14.00
bilety: normalny 8 zł, ulgowy 6 zł

Centrum Aktywności Twórczej – Galeria Bałtycka

ul. Gen. Żaruskiego 1a, tel. 59 814 52 95
www.baltic-gallery.art.pl
codziennie: 10.00 – 18.00

Dom Kultury i Bałtyckie Centrum Kultury w Ustce

ul. Kosynierów 19
76 – 270 Ustka
telefon: 59 814 49 19
email: dk.ustka@wp.pl

Dom Kultury

godziny otwarcia:
pn. – czw. – 8.00 – 20.00
pt. – 8.00 – 19.00
sob., niedz. – według potrzeb

Bałtyckiego Centrum Kultury

godziny otwarcia
pn., śr., pt. – 12.00 – 16.00
wt., czw. – 12.00 – 20.00
sob., niedz. – według potrzeb

Kino DELFIN

ul. Marynarki Polskiej 82
tel. 602 772 575, 602 274 390
www.kino.ustka.pl

Biblioteka Miejska

ul. Kopernika 22
tel. 59 814 60 83, 502 028 942
www.biblioteka.ustka.pl
pn. 10.00 – 16.00
wt. – pt. 11.00 – 18.00
sob. 10.00 – 14.00
lipiec i sierpień – w soboty nieczynna

MEGALANDIA Park Rozrywki

Przewłoka, ul. Ustecka 8
tel. 691 952 934
www.megalandia.pl
maj – październik

Godziny funkcjonowania kładki nad kanałem portowym w Ustce

Godziny otwarcia dla ruchu pieszego:
Od 16 czerwca do 30 sierpnia
9:00 – 24:00
Od 1 września do 15 czerwca
10:00 – 18:00

Kładka otwierana jest dla ruchu pieszego o każdej pełnej godzinie na 20 minut. Kładka nie jest otwierana w przypadku, kiedy prędkość wiatru przekracza 10 m/s



INFORMATOR DLA ŻEGLARZY

W porcie morskim Ustka wyznaczone są trzy nabrzeża portowe przy których mogą cumować jednostki rekreacyjne i sportowe:

- 1. Nabrzeże Słupskie o długości 120 metrów (strona wschodnia, Bulwar Portowy)
- 2. Nabrzeże Władysławowskie 150 metrów (strona zachodnia portu)
- 3. Nabrzeże Sopockie 90 metrów (strona zachodnia portu)

Pobór wody pitnej możliwy jest przy nabrzeżu Kołobrzeskim i Sopockim po uprzednim ustaleniu poboru z pracownikami mariny jachtowej.

Odbiór nieczystości płynnych możliwy jest przy Nabrzeżu Kołobrzeskim.

Pobór prądu na jednostki odbywa się poprzez podłączenie do skrzynek elektrycznych ustawionych na nabrzeżu po wcześniejszym ustaleniu z pracownikami mariny jachtowej.

Pobór wody, prądu oraz odbiór ścieków zgodnie z taryfą portową.

Obsługa mariny jachtowej pracuje codziennie w godzinach od 8:00 do 22:00.
Kontakt na kanale 12VHF oraz pod telefonem 885 515 415

OPŁATY OD STATKÓW SPORTOWYCH I REKREACYJNYCH

DŁUGOŚĆ CAŁKOWITA STATKU [w metrach]	OPŁATA PORTOWA [PLN] netto			
	Dobowa	Miesięczna	Kwartalna	Roczna
do 9,99	30	200	500	1400
od 10,00 do 11,99	40	250	600	1800
od 12,00 do 14,99	50	350	800	2500
od 15,00 do 16,99	60	450	1100	3600
powyżej 17,00	70	550	1400	5000

W stawki dobowe wliczona jest opłata za prąd, WC i prysznice oraz dostęp do WIFI.
Opłata dobowa pobierana jest z góry za zadeklarowany czas postoju.
W przypadku przedłużenia czasu postoju kolejne opłaty pobierane są również z góry.

Przy opłacie kwartalnej, w przypadku opłacenia dwóch kwartałów z góry przewiduje się 20 % rabat.
Opłaty za postój kwartalny i półroczny naliczane są obligatoryjnie z opłatą za prąd
Katamarany oraz jednostki dwukadłubowe płacą 1,5 stawki podstawowej

DODATKOWE USŁUGI

woda (200 litrów)	5 zł
odbiór nieczystości (Nabrzeże Kołobrzeskie)	15 zł
pranie/suszenie (cykl)	10 zł
korzystanie z myjki ciśnieniowej (zbiornik)	20 zł
postój bezumowny w marinie jachtowej (doba)	150 zł
usługa dźwigowa zgodnie z Cennikiem Usług Dźwigowych	
slipowanie jednostki (opłata za wjazd na teren portu i ustawienie przyczepy podłodziowej)	
- jednorazowo	10 zł
- miesięczny abonament	100 zł
opłata za postój przyczepy podłodziowej (opłata jednorazowa za sezon żeglarski od kwietnia do października płacona z góry)	200 zł



PLAN PORTU USTKA



USTKA

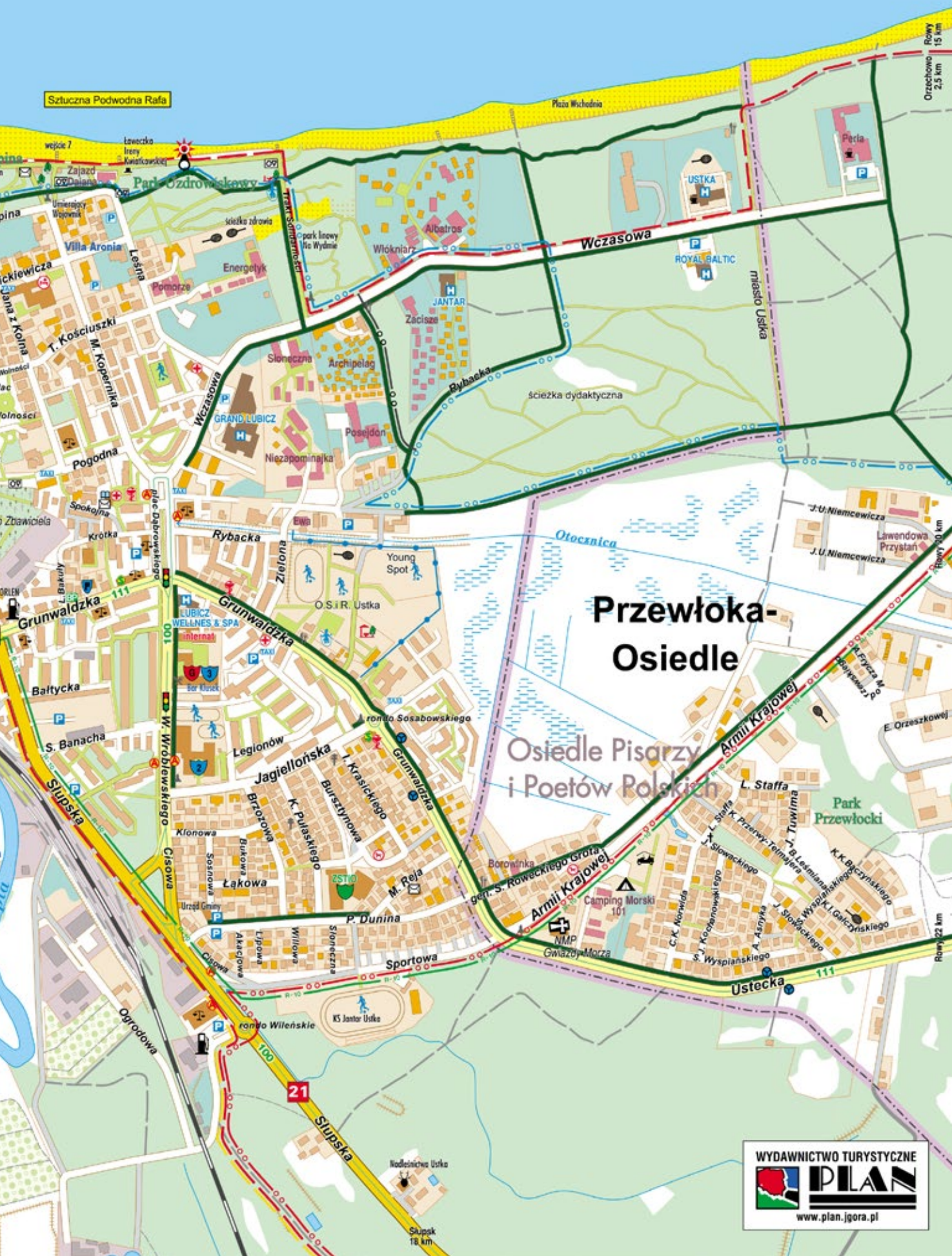
skala 1 : 9 000
1cm - 90m

0 100 200 300 400 500m



LEGENDA

- ulice główne, inne ulice asfaltowe
- ulice o podłożu gruntowym, drogi leśne i polne, ścieżki
- deptaki, schody, drogi rowerowe
- linie kolejowe wraz ze stacjami PKP
- kościoły, kaplice, krzyże, figury świętych
- stacje paliw, warsztaty samochodowe, schroniska, campingi
- przystanki PKS, MZK, parkingi, parkingi strzeżone
- hotele, pensjonaty - domy wypoczynkowe, inne noclegi
- apteki, szpitale, ośrodki zdrowia, lecznice dla zwierząt
- kina, biblioteki, punkty informacji turystycznej, biura podróży
- przedszkola, szkoły podstawowe, gimnazja, szkoły średnie
- placówki kultury, poczta, pomniki, pomniki przyrody
- postaje taxi, komisariaty policji, leśniczówki
- korty tenisowe, place sportowe, place zabaw
- kawiarnie, restauracje, banki, większe punkty handlowe
- bagna i podmokłości, źródła, strumienie, beseiny
- rzeki, mosty i kładki, wodospady i usoki rzeczne
- budynki, budynki wyřiszniœone, budynki przemyslowe
- tereny zielone, obszary zabudowane, obszary przemyslowe
- wieże, nadajniki GSM, latarnie, bunkry
- granica administracyjna
- znakowane szlaki turystyczne
- ścieżki dydaktyczne, szlaki rowerowe
- port, kąpielisko



Sztuczna Podwodna Rafa

Plaża Włchednia

Rowy 15 km
Orzechowo 2,5 km

Przewłoka-Osiedle

Osiedle Pisarzy
i Poetów Polskich

Atrakcje dla małych turystów

Bez względu na porę roku najbardziej lubianym przez dzieci miejscem w Ustce jest na pewno plaża. Latem pojawiają się na niej trampoliny, dmuchane zamki i zjeżdżalnie, a wokół słuchać śmiech szczęśliwych maluchów. Budowa zamków z piasku to już tradycja na usteckiej plaży. Mali turyści znajdą u nas również szereg innych atrakcji, które docenią także rodzice, bo nawet w mniej słoneczne dni dzieci nie będą narzekać na nudę. Alternatywą mogą być wtedy place zabaw: w pobliżu Traktu Solidarności przy Promenadzie Nadmorskiej czy na Placu Wolności. Dla nieco starszych dzieci – a także dla młodzieży – już od czerwca i przez letnie miesiące idealnym miejscem aktywnego spędzenia czasu będzie Park Linowy „Na wydmie” z trasą dziecięcą. Także turyści po zachodniej stronie Ustki znajdą miejsce, gdzie dzieci chętnie się pobawią, np. przy Osiedlu Kościelnika czy przy ulicy Polnej.

Atrakcyjny plac zabaw znajduje się także na terenie Ośrodka Sportu i Rekreacji, gdzie podczas sezonu praktycznie każdego dnia organizowane są gry i zabawy – nie tylko sportowe – dla dzieci i młodzieży.

Dom Kultury organizuje dla dzieci różne zajęcia plastyczne, muzyczne, taneczne. Informacje na temat bieżących wydarzeń zawsze dostępne są na afiszach lub w Centrum Informacji Turystycznej.



Park linowy Na Wydmię

Biblioteka Miejska z kolei zaprasza dzieci na spotkania pod hasłem „Książka, uśmiech i słońce w wakacyjne miesiące”, a Klub Miłośników Gier Planszowych „Planszoluby” oferuje całym rodzinom możliwość

spędzenia czasu wśród bogatej kolekcji gier. Aktywnie pracuje też kino Delfin, oferujące ciekawy repertuar nie tylko dla najmłodszych.

Z dziećmi warto wybrać się również do Bunkrów Blüchera. Oprócz zwiedzania multimedialnej podziemnej galerii, można zagrać w gry terenowe, poszukać skarbów czy postrzelać na strzelnicę łuczniczej pod okiem instruktora. Są tu też zabytkowe auta, którymi można wybrać się na wycieczkę po najciekawszych zakamarkach Ustki i okolic. W okresie wiosenno/wakacyjnym animatorzy przygotowują szereg zabaw i zajęć nawet dla najbardziej odpornej młodzieży.

Dla najmłodszych dzieci przeżyciem będzie na pewno przejażdżka Bajkową Ciuchcią ulicami Ustki czy też zabawy i gry w zaczarowanej krainie MegaLandii w Przewłocze. Ten niezwykły Park Rozrywki przenosi odwiedzających w zaczarowany świat codziennych przedmiotów w rozmiarze XXL. Świetna przygoda dla całej rodziny zwieńczona strefą relaksu dla rodziców, stanowiskami gier logicznych dla młodzieży i dmuchanych atrakcji dla pełnych energii najmłodszych turystów.

W każdą środę lipca i sierpnia, najmłodszy turyści będą mogli piechotką zwiedzić miasto z przewodnikiem. W zaczarowany świat Legend Usteckich zabierze Was nasza tajemnicza Pani Kapitan.

Gdy pogoda nie sprzyja plażowaniu, proponujemy wodne zabawy w basenie. Świetnie przygotowane i dostępne dla każdego turysty baseny proponują hotele: Aquapark Grand Lubicz, Lubicz Wellness&SPA, Royal Baltic, Jantar. Poza Ustką działają też Aquapark w Redzikowie koło Słupska i Panorama Morska w Jarosławcu. Ponadto w hotelu Grand Lubicz czynny jest także pokój gier i zabaw, gdzie maluchy mogą aktywnie spędzić czas, gdy na dworze aura nie pozwala na szaleństwo.

Wiele atrakcji czeka też na małych turystów w Dolinie Charlotty, (12 km od Ustki) min. Kraina Bajek, Wodne safari, ZOO Charlotta i Fokarium. Ten ogromny kompleks niezwykłej Doliny zachwyci nawet najbardziej wymagających turystów. Planując swoją wycieczkę warto sprawdzić godziny karmienia fok, które przy okazji posiłku odgrywają prawdziwe show.

REKLAMA

ZWIEDZAJ
DOŚWIADCZAJ
POZNAWAJ

Słowiński Szlak Rybacki

WWW
<http://ustka.szlakrybacki.pl/>

EMAIL
biuro@sgr.org.pl



TUTAJ
SEZON
TRWA
CAŁY
ROK



MEGA LANDIA

ZACZAROWANA KRAINA



USTKA

REKLAMA

W NAWIGACJI UŻYJ

PRZEWŁOKA

UL. USTECKA 8

WWW.MEGALANDIA.PL



MegaLandia to Zaczarowana Kraina, w której czarodziej Megaliusz wszystko powiększył do niespotykanych rozmiarów.

W naszej niezwykłej krainie znajdziesz m.in.

Zaczarowaną ścieżkę z bajką o naszym czarodzieju
z strefy gier i zabaw dla całej rodziny

Dmuchańce

Magiczne tablice

Wielkie klocki

Mini golf

Strefę relaksu

Mała gastronomia

I wiele innych

Zapraszamy

Od 1 maja do końca września

Więcej info o parku na www.megalandia.pl

REKLAMA

Wyjątkowe miejsce
na
Bulwarze
Portowym...



Ustka, Bulwar Portowy 5



Wypoczynek dla aktywnych

Piechotką...

Można wybrać jedną z tras opisanych w niniejszym Informatorze Turystycznym. Natomiast wycieczki z przewodnikiem po starej Ustce czyli tzw. „Wtorki z Kapitanem Haase” dla turystów indywidualnych wyruszają w lipcu i sierpniu we wszystkie wtorki o godz. 10.00 z placu przed kościołem Najświętszego Zbawiciela. Dalsze wycieczki poza Ustkę pieszymi szlakami można zaplanować zarówno wzdłuż wybrzeża szlakiem czerwonym na wschód - do Orzechowa (5km) lub do Rowów (17km), na południe - do rezerwatu Buczyzna nad Słupią (4km) czy do Doliny Charlotty (12km).



Poranek na plaży

Na dwóch kółkach...

Dla zwolenników wypraw rowerowych działają wypożyczalnie rowerów. Przez cały rok dostępne są rowery w Centrum Informacji Turystycznej, gdzie można też wypożyczyć foteliki i przyczepki dla dzieci, a po zachodniej stronie Ustki wypożyczalnia działa przy sklepie rowerowym Kawisbike na ul. Darłowskiej oraz przy Bunkrach Blüchera.



Rowerem przez Ustkę

Ciuchcią...

Zwiedzanie miasta z przewodnikiem z pokładu ciuchci ma miejsce 2 razy w tygodniu: w środę i niedzielę. Ciuchcia wyrusza o godz. 16.00 z przystanku na ulicy Portowej i przejeżdża ulicami miasta. Atrakcja ta jest dostępna od 1 lipca do 3 września. Bilety można kupić w Centrum Informacji Turystycznej przy ul. Marynarki Polskiej 71 (tel. +48 59 814 71 70). Codziennie - w sezonie letnim - o pełnych godzinach można skorzystać również z przejazdu Bajkową Ciuchcią, wyruszającą w rejs po mieście z portu ustckiego. CIT dysponuje też na bieżąco informacjami o innych dalszych wycieczkach.

Kajakiem...

Organizacją spływów jedno- lub kilkudniowych rzekami naszego rejonu zajmują się m.in. firmy „Na kajakach” lub „Spływy kajakowe Słupią”. Słupia ma miejscami charakter rzeki górskiej. Powstał na niej min. Papieski Szlak Kajakowy. Ale nawet nie wprawieni kajakarze mogą spróbować sił na mniej wartkiej rzece jaką jest Wieprza. W naszym regionie, na Słupi, Łupawie i Wieprzy warto polecić też Szlak Najstarszych Elektrowni Wodnych w Europie.

Statkiem...

W sezonie przy nabrzeżu portowym w Ustce cumuje kilkanaście statków, które oferują rejsy turystyczne po morzu. Można wybrać się wzdłuż wybrzeża statkiem pirackim Unicus lub Dragon. Na romantyczny zachód słońca zabiorą turystów Twoje Rejsy. Z kolei szybka łódź motorowa Aquatom dostarczy potężnej dawki adrenaliny.



Zachód słońca

Na skrzydłach...

Dla jeszcze bardziej odważnych świetną okazją, aby obejrzeć Ustkę z lotu ptaka, może być lot z paralotniarzem. Jeden z usteckich paralotniarzy - Waldemar Janiszewski (aquila.net.pl) ma uprawnienia do lotów z pasażerem. Można zatem podziwiać z góry miasto i okolice między innymi klify w Dębinie, które przy korzystnych prądach powietrznych są rajem dla paralotniarzy.



Motolotnie w nad plażą



Lunapark HAPPY LAND

Ustka, Port Zachodni
ul. Bohaterów Westerplatte
lipec-sierpień 2019

fb.com/wesolemiasteczko.happyland



Wśród atrakcji między innymi
karuzela Extreme
najwyższe koło młyńskie w Europie
Autodrom
oraz liczne atrakcje dla dzieci



FISH MARKETS

BAŁTYCKIE RYBOŁÓWSTWO
PRZYBRZEŻNE
I JEGO DZIEDZICTWO
JAKO ZNACZĄCY
POTENCJAŁ ROZWOJU
TURYSTYCZNEGO



KONTEKST

- » Czy lubisz ryby, które zostały złowione w twoim regionie?
- » Czy chciałbyś kupować ryby w pobliskim porcie rybackim?
- » Czy chciałbyś mieć większy dostęp do ofert, wydarzeń oraz punktów sprzedaży ryb pochodzących z rybołówstwa prowadzonego w regionie Południowego Bałtyku?
- » Czy chcesz poznać miejsca związane z tradycją rybacką i dziedzictwem rybołówstwa?
- » Czy wiesz jak rozpoznać łodzie, sklepy lub restauracje, które naprawdę oferują RYBY pochodzące z połowów od LOKALNYCH RYBAKÓW?



Szukaj logo:



CELE PROJEKTU

- » Utworzenie nowych rynków rybnych w regionie Południowego Bałtyku
- » Wzmocnienie wizerunku obszaru południowego Bałtyku jako regionu posiadającego bogate dziedzictwo rybołówstwa przybrzeżnego
- » Stworzenie strategii marketingowych dla małych, nadmorskich portów; wzrost sprzedaży bezpośredniej ryb
- » Wzrost atrakcyjności małych portów przybrzeżnych i wykorzystanie ich potencjału w celach turystycznych
- » Rozwój ofert i usług turystycznych we współpracy z gastronomią, rybakami i operatorami portów

Ryby prosto z kutra!

Pobierz mobilną aplikację **FISHMARKET USTKA**

Przydatne adresy Miasto Ustka

CENTRUM INFORMACJI TURYSTYCZNEJ (CIT)

ul. Marynarki Polskiej 71 tel. 59 814 71 70
www.ustka.travel

SPRZEDAŻ BILETÓW

PKP Intercity:

- w sezonie: kasa w budynku dworca PKP
- poza sezonem w CIT

Bilety autobusowe dalekobieżne:

- Kasa PKS Słupsk w CIT
- sprzedaż internetowa przez portal e-podróżnik w CIT
PKP Infolinia 703 200 200
PKS Słupsk 59 842 42 56
Infolinia 703 302 660

dotadowy numer 789 407 831

POŁĄCZENIA AUTOBUSOWE

Odjazdy:

Ustka-Słupsk:

z ul. Portowej, Placu Dąbrowskiego,
ul. Wróblewskiego, ul. Słupskiej linie: Nord
Express, Ramzes, PKS-Niebieska Linia
Ustka -Rowy: z ul. Portowej, Placu
Dąbrowskiego

Autobusy dalekobieżne - z ul. Portowej
(pętla autobusowa)

WYCIECZKI, AUTOKARY

En- Tour - organizacja wycieczek

tel. 697 649 561

A.D. Eurotrans

ul. Marynarki Polskiej 81 c
tel. 667 994 570
www.adeurotrans.com.pl

Albatros Travel

ul. Wczasowa 15a
- wynajem autobusów
tel. 604 833 368, 506 523 342
- ekologiczny przewóz osób (Eco-line)
tel. 668 088 744

Ramzes - wynajem autobusów

ul. Portowa 1, tel. 508 554 559

W RAZIE WYPADKU - NUMER : 112

Pogotowie Ratunkowe

ul. Mickiewicza 13

ALARMOWY: 999

Pogotowie Energetyczne 991

Komisariat Policji
ul. Grunwaldzka 13
59 815 27 00

ALARMOWY: 112/997

Straż Pożarna
ul. Bohaterów Westerplatte 1

ALARMOWY: 998

Straż Miejska

ul. Ks. Kard. Wyszyńskiego 3
tel. 59 814 67 61, 697 696 498

ALARMOWY: 986

WOPR

MORSKA STACJA RATOWNICZA

Brzegowa Stacja Ratownicza

ul. Bohaterów Westerplatte 16
tel. 59 814 45 51, 505 050 979
SŁUPSK telefon alarmowy 669 526 898
www.wopr.slupsk.pl

URZĘDY

Urząd Miasta Ustka

ul. Ks. Kard. Wyszyńskiego 3
- centrala tel. 59 815 43 00

Kapitanat Portu Ustka

ul. Marynarki Polskiej 3, tel. 59 814 44 30

Placówka Straży Granicznej

ul. Marynarki Polskiej 5
tel. 59 815 53 00

POCZTA

Urzędy Pocztowe:

ul. Marynarki Polskiej 47

okienko 59 814 44 04, naczelnik 59 814 49 60

ul. Kopernika 22

okienko 59 814 44 21, naczelnik 59 814 63 61

ul. Wilcza 14

59 814 90 18

ul. Reja 5

59 814 34 70

w sezonie:

Agencja pocztowa ul. Limanowskiego

(Promenada nadmorska)

Agencja pocztowa ul. Wczasowa

Ośrodek Perla

Pocztą w Rowach: 59 814 18 30

BANKI

Bank Zachodni WBK S.A.

-ul. Marynarki Polskiej 68 C
+KANTOR+BANKOMAT

Bank Spółdzielczy SGB

- ul. Marynarki Polskiej 38
+KANTOR+BANKOMAT

- ul. Grunwaldzka17

BANKOMAT (w Centrum Handlowym MARINA)

Bank BPH S.A.

- ul. Jagiellońska 18
+KANTOR+BANKOMAT

Bank Pekao S.A

- ul. Marynarki Polskiej 81C
+KANTOR+BANKOMAT

Bank PKO BP

Infolinia 801 302 302

- ul. Kopernika 22 + KANTOR +BANKOMAT
- ul. Marynarki Polskiej 82
tylko BANKOMAT - (Kino Delfin)

Bank BGŻ BNP Paribas

- ul. Marynarki Polskiej 44 + BANKOMAT
poniedziałek 10:30 - 18:00
wtorek - piątek - 08:30 - 16:00
tel. 22 571 19 50

Bankomaty Euronet

(bankomaty czynne sezonowo)

- ul. Marynarki Polskiej 69

przy sklepie „Alkohole na prezent”

- Promenada Nadmorska, przy muszli

koncertowej (w sezonie)

- ul. Kwiatowa 1, w BIEDRONCE

(wewnętrzny) + WPŁATOMAT

- ul. Grunwaldzka, CH Marina

- Pl. Wolności przy Domu Handlowym Feniks

- ul. Jagiellońska 18

ZDROWIE

Falck Centrum Medyczne

Poradnia dla dorosłych

ul. Kopernika 18

tel. 59 814 60 11

Świąteczna całodobowa oraz

nocna opieka lekarska

od godz. 18.00-8.00

Szpital ul. Mickiewicza 12, Ustka

Gabinet zabiegowy

ul. Kopernika 18

tel. 59 814 50 68

Poradnia chirurgii ogólnej

ul. Kopernika 18

tel. 59 814 53 58

Okulista

ul. Kopernika 22

tel. 59 814 53 08

Poradnia dla dzieci

ul. Leśna 10-14

tel. 59 814 47 43

Poradnia dla kobiet

ul. Leśna 10-14

tel. 59 814 53 39

Laboratorium

tel. 59 814 60 12

RTG

tel. 59 814 53 32

Niepubliczny Zakład Opieki Zdrowotnej

FALK Medycyna Pracy

ul. Bursztynowa 11

tel. 59 814 55 92

Wojskowa Specjalistyczna Poradnia Lekarska

ul. Komandorska 54, Ustka Łądowo
- Rejestracja, tel. 261 231 239
- stomatolog, tel. 261 231 476

APTEKI

Apteka Centrum Leków

ul. Grunwaldzka 26, tel. 692 761 116

Apteka Panaceum

ul. Kopernika 18, tel. 59 814 43 67

Apteka Jantar

ul. Grunwaldzka 27a, tel. 59 814 46 72

Apteka Remedium

ul. Wyszyńskiego 1b
tel. 59 814 69 69

Apteka Ustecka

ul. Żeromskiego 5
tel. 59 814 98 17

Apteka Pod Smokiem

ul. Kilińskiego 8
tel. 59 814 53 95

Apteka z Pasją

ul. Polna 2

tel. 732 806 600

Apteka Stokrotka

ul. Darłowska 7a
tel. 605 352 090

DLA POSIADACZY ZWIERZĄT

Przychodnia Weterynaryjna Małych

Zwierząt

ul. Bursztynowa 10

tel. 59 814 46 70

www.weterynarz.ustka.pl

Weterynaryjne Centrum Zdrowia

Tygrysiek

ul. Kościelna 5
tel. 781 189 488

www.weterynarz.afr.pl

Straż Ochrony Zwierząt

tel. 519 467 659

MOTORYZACJA

Wulkanizacja

ul. Pułaskiego 36
tel. 501 620 539, tel. 59 814 53 01

Auto Serwis Siwiński

ul. Krasickiego 34
tel. 59 814 52 33

STACJE PALIW

Orlen

ul. Grunwaldzka 1 (+GAZ)
6:00-22:00 (VII-VIII 24h)

REKLAMA



Klimsiak DENTYSTA

tel. +48 607 732 942

ul. Marynarki Polskiej 56a, Ustka

Burmistrz Miasta Ustka oraz Grand Lubicz Uzdrowisko Ustka zapraszają na

GRAND LUBICZ



FESTIWAL ŚWIATŁA

6 LIPCA 2019

POKAZY LASEROWE

**MAPPING NA LATARNI
MORSKIEJ**

**PROJEKCJA ANIMACJI
„POSEJDON”
NA EKRANIE WODNYM**



GRAND LUBICZ



**PODŚWIETLENIE
ARCHITEKTURY
PORTOWEJ**

**KONCERT
DJ C-BOOL**

KARNET WAKACYJNY 2019

Ustka

**Atrakcyjne rabaty dla turystów
uiszczających opłatę klimatyczną!**

więcej informacji na
www.ustka.pl



Przydatne adresy Miasto Ustka

Oktan ul. Słupska (+GAZ), 6.00-22.00 TAXI City Taxi (na trasie Ustka-Słupsk) tel. 19 666 tel. 600 879 627, 603 889 629 Taxi Rondo Plac Dąbrowskiego tel. 59 814 46 16 Expres Taxi ul. Dąbrowszczaków, Grunwaldzka przy stadionie OSiR tel. 59 814 59 05 Non Stop ul. Wilcza tel. 59 814 65 27 Taxi Nord ul. Pogodna tel. 59 814 31 43, 692 618 411 Taxi Ustka ul. Grunwaldzka 4 przy ORLENIE tel. 59 814 44 63 Taxi BUS 24 Ustka (od 4-8 osób) ul. Marynarki Polskiej tel. 882 900 950 Radio Taxi ul. Marynarki Polskiej 78 tel. 59 814 67 77 WYPOŻYCZALNIE SAMOCHODÓW Autohasan Słupsk, Ustka tel. 785 064 161 www.autohasan.pl PARKINGI Strefa płatnego parkowania od 15 czerwca do 15 września pn. - pt. 9.00-21.00 obejmuje ulice: Marynarki Polskiej, Sprzymierzeńców, Zaruskiego, Beniowskiego – parkowanie prawostronne, Jana z Kolna, Leśna, Mickiewicza, Kościuszki, Kilińskiego, Pogodna, Mała, Słowiańska, Pl. Wolności, Żeromskiego, Wyszyńskiego, Kopernika, Piłsudskiego, Wczasowa Parking bezpłatny przy ul. Słupskiej ponad 200 miejsc Parking przy ul. Rybackiej 60 miejsc	Parking przy Bunkrach 9.00-21.00 2,50zł/godz, karnet dzienny 12 zł Parking Plażowy (dozorowany - kamery) całodobowo, ul. Kopernika 4 zł/godzina BEZPŁATNY INTERNET Centrum Informacji Turystycznej (CIT) ul. Marynarki Polskiej 71 tel. 59 814 71 70 Biblioteka Miejska ul. Kopernika 22 tel. 59 814 60 83 KULTURA Centrum Aktywności Twórczej Galeria Bałtycka ul. Gen. Zaruskiego 1a tel. 59 814 52 95 www.bgs.w.pl Dom Kultury i Bałtyckie Centrum Kultury ul. Kosynierów 19 tel. 59 814 49 19 www.dk.ustka.pl Biblioteka Miejska ul. Kopernika 22 59 814 60 83 Kino DELFIN ul. Marynarki Polskiej 82 tel. 602 772 575 tel. 602 274 390 www.kino.ustka.pl WYPOŻYCZALNIE ROWERÓW Centrum Informacji Turystycznej ul. Marynarki Polskiej 71 tel. 59 814 71 70 www.ustka.travel Wypożyczalnia rowerów, serwis, sklep Kawisbike (CAŁY ROK) ul. Darłowska 7a wejście za Apteką Stokrotka tel. 796 556 620 www.kawisbike.pl Bunkry Blüchera ul. Westerplatte – Zachodnia Ustka BASENY w Hotelach: Jantar ul. Wczasowa 14 tel. 59 814 40 93 www.jantar-ustka.pl	Royal Baltic ul. Wczasowa 26 tel. 59 814 77 35 www.royal-baltic.pl Lubicz Wellness & SPA ul. Grunwaldzka 14 tel. 59 814 31 02 www.hotel-lubicz.pl Grand Lubicz ul. Wczasowa 4 tel. 59 841 82 00 wew. 860 www.grandlubicz.pl REJSY TURYSTYCZNE PO BAŁTYKU Statki Dragon, Unicus Ustka Tour s.c. ul. Kościelniaka 13b tel. 698 523 694 www.rejsyturystyczne.pl Rejsy Ustka-Bornholm (dla grup 12 osobowych) Sea Angel tel. 739 25 25 25 www.wyprawy-na-dorsza.pl SPORTY WODNE Wypożyczalnia na-kajakach.pl ul. Darłowska 3b, 76 270 Ustka tel. 664 349 001 www.na-kajakach.pl Spływy kajakowe Stupią ul. Wczasowa 5 76-200 Bydlino tel. 59 847 13 50, tel. 691 380 262 www.splywykajakowe.tp2.pl Nurkowanie „Podwodni Słupsk” tel. 795 141 913 www.podwodni.slupsk.pl AQUATOM - Rejsy szybką łódzie motorową Port Ustka tel. 790 401 209 Centrum Sportów Wodnych Opty Ustka Yacht Club – www.optyustka.pl WĘDKARSTWO MORSKIE Sea Angel tel. 739 25 25 25 www.wyprawy-na-dorsza.pl NORDIC WALKING Ośrodek Sportu i Rekreacji/STS „Ustka” ul. Grunwaldzka 14 tel. 59 814 55 86 www.osir.ustka.pl JAZDA KONNA Ośrodek Jeździecki „Anka” Przewłoka 3	tel. 59 814 81 10, tel. 509 560 073 tel. 509 292 164 www.stajnia-anka.pl PARKI LINOWE „Na wydmie” ul. Wczasowa, przy Trakcie Solidarności tel. 695 444 219 www.park-linowy.ustka.pl KOMPLEKS BOISK PIŁKARSKICH (ORLIK) Ośrodek Sportu i Rekreacji ul. Grunwaldzka 35 tel. 59 814 55 86 www.osir.ustka.pl KORTY TENISOWE Ośrodek Sportu i Rekreacji/STS „Ustka” ul. Grunwaldzka 35 tel. 59 814 55 86 www.osir.ustka.pl OW Energetyk Ustka ul. Kościuszki 19 tel. 59 815 23 00 www.energetyk-ustka.pl Hotel Ustka ul. Wczasowa 25 tel. 59 814 40 84 www.hotel-ustka.eu Dom Wczasowo-Sanatoryjny Perla ul. Wczasowa 27 tel. 59 814 64 09, tel. 504 250 434 www.perla.ustka.pl Hotel Grand Lubicz ul. Wczasowa 4 tel. 59 841 82 00 www.grandlubicz.pl KORTY DO SQUASHA, BOISKO CUBE BALL, SALA FITNESS, KRĘGIELNIA Hotel Grand Lubicz ul. Wczasowa 4 tel. 59 841 82 00 www.grandlubicz.pl SIŁOWNIE RONDO ul. Jagiellońska 18 tel. 602 443 132 www.rondo-ustka.pl w Hotelu Grand Lubicz ul. Wczasowa 4 tel. 59 841 82 00 www.grandlubicz.pl Studio rekreacji i rehabilitacji Heros ul. Kościuszki 2 tel. 59 814 89 01
---	--	--	--

REKLAMA

Smażalnia z tradycjami

Zapraszamy



Nasze sklepy

Ustka, ul. Bohaterów Westerplatte 38
(zachodnia strona portu – przy rondzie)

Ustka, ul. Krótka 5, Pasaż Bałtycki
(w pobliżu Placu Dąbrowskiego,
50 metrów od PoloMarketu)

Słupsk, ul. Wileńska 39, Centrum
Handlowe Manhattan, boks nr 178
(wejście od ul. Tuwima)

Ryby prosto z kutra!



Ambasadorzy miasta Ustka

Honorowy Ambasador Miasta Ustka to nagroda przyznawana osobom, instytucjom oraz organizacjom pozarządowym, których działania popularyzują Ustkę w kraju i za granicą, pomagają w dynamicznym rozwoju miasta oraz mają widoczny wpływ na życie jego mieszkańców. Propozycje kandydatów zgłaszane są przez samych Ustczan a ostatecznego wyboru dokonuje Kapituła nagrody. Statuetkę Honorowego Ambasadora można otrzymać raz na trzy lata.



Dnia 26 maja 2018 roku w trakcie usteckiego Dnia Mieszkańca poznaliśmy laureatów Honorowej Nagrody „Ambasador Miasta Ustka”. Pierwszą ze statuetek otrzymali **Państwo Beata i Adam Jakubiakowie**, ustczanie, którzy swoim zaangażowaniem wywierają



znaczący wpływ na rozwój miasta oraz okolicy. Stworzyli rozpoznawalną w całym kraju markę „Krówki Usteckiej”. Kawiarnia Państwa Jakubiak „Cafe Mistral” cieszy urokiem swoich klientów o każdej porze roku, a własnoręcznie robiona „Ustecka Krówka” wraz z turystami często pokonuje tysiące kilometrów.

Statuetkę „Ambasadora Miasta Ustka” otrzymała również **Spółka Koleje Mazowieckie**, a nagrodę odebrał obecny prezes Pan Ryszard Stępień. Wakacyjne połączenie kolejowe Stolicy z Ustką cieszy się ogromnym uznaniem wśród turystów i mieszkańców Ustki. Dzięki wysiłkom Kolei Mazowieckich między naszym miastem a stolicą w 2018 roku mogło przemieścić się przeszło 120 tysięcy pasażerów! Ta godna podziwu liczba precyzyjnie ilustruje zapotrzebowanie oraz ogromne zainteresowanie turystów, letnim wypoczynkiem nad Bałtykiem. W 2018 roku obok nowoczesnych, piętrowych wagonów, możliwości bezpłatnego przewozu roweru lub psa Koleje Mazowieckie dołączyły catering jako dodatkową usługę na pokładzie składu.



Wyjątkowości Gali wręczenia statuetek w 2018 roku dodał fakt, iż po raz pierwszy w historii miasta przyznano tytuł Ambasadora Usteckich Ambasadorów. Został nim **Tomasz Iwan**, były piłkarz oraz dyrektor reprezentacji Polski ds. organizacyjnych w latach 2013-2018. Swoją karierę sportową rozpoczynał w usteckim MKS „Jantar”. Zawsze chętnie wspiera działalność dobroczynną i działania promocyjne swojego rodzinnego miasta. Od grudnia 2017 roku realizowane było jego wspólne przedsięwzięcie z Urzędem Miasta Ustka – konkurs plastyczno-fotograficzny pt. „Pamiętam skąd jestem”. Powstał też film pod tym samym tytułem, którego bohaterem jest właśnie Tomasz Iwan.

Mister Iluminacji 2018

Przekonanie, że Ustka zasypia po sezonie letnim można włożyć już między bajki. Miasteczko po sezonie z pewnością jest bardziej wyciszone, ale nadal tętni życiem. To właśnie jesienią i zimą wiatr lubi pohulać najbardziej, wywołując widowiskowe sztormy. Również zimą stężenie jodu w powietrzu jest największe. To wtedy właściciele usteckich hoteli i pensjonatów prześcigają się w ciekawych ofertach weekendowych, a usteckie restauracje oferują klimatyczne wieczory przy kominku.

Staramy się, aby miasto przez cały rok było dla turystów atrakcyjne. W okresie zimowym, kiedy dzień jest krótki i przyroda przygasa, bogato dekorujemy miasto iluminacjami świetlnymi. Zachęcamy też naszych mieszkańców i przedsiębiorców do ozdabiania swoich budynków – wszystko po to, by Ustka w okresie świątecznym i karnawałowym była pełna blasku!

Prezentujemy laureatów konkursu „Iluminacje świąteczne 2018” i gorąco zachęcamy, by odwiedzili Państwo Ustkę zimą i zobaczyli to na żywo!

I miejsce

Hotel Royal Baltic 4* Luxury Boutique ul. Wczasowa 26

Hotel ROYAL BALTIC 4* LUXURY BOUTIQUE Spa cieszący się wysoką renomą na polskim i zagranicznym rynku hotelarskim. Dzięki malowniczej lokalizacji w otoczeniu nadmorskiej natury, udało nam się stworzyć niepowtarzalną oazę relaksu z idealnymi warunkami na rodzinny wypoczynek, weekend SPA, a także niezapomniane spotkanie biznesowe czy konferencję. Liczba pokoi 58. Liczba miejsc noclegowych 150.



II miejsce

Hotel Grand Lubicz 5* Uzdrowisko Ustka ul. Wczasowa 4

Hotel oprócz usług uzdrowiskowych, oferuje najwyższy standard wypoczynku. Obiekt położony na obszarze 2,5 ha posiada 27 458 m² łącznej powierzchni użytkowej, w całości zagospodarowanej ekskluzywnym wyposażeniem. Jest największym i najlepiej wyposażonym kompleksem tego typu na Wybrzeżu, posiada 311 pokoi typu Comfort, Lux (także dla rodzin z dziećmi Family Lux) oraz Apartamenty. Są one klimatyzowane i wyposażone we wszystko, co niezbędne do luksusowego wypoczynku. Noclegi w hotelu przy plaży uatrakcyjni pobyt w strefie Spa & Wellness lub relaks w gabinetach masażu, na basenie czy w aquaparku.

III miejsce

Tawerna Columbus ul. Limanowskiego 1 (promenada)

Znajduje się tuż przy latarni morskiej, łatwo tu trafić po nadmorskim spacerze. W okresie jesienno – zimowym z gwarnej letniej restauracji zamienia się w przytulne miejsce spotkań z wyśmienitym jedzeniem. Kuchnia Columbus inspirowana jest daniami regionalnymi z Pomorza i Kaszub, przygotowywanymi na bazie lokalnych produktów: ryb, grzybów oraz dziczyzny.



Gmina Ustka

Odcinek polskiego wybrzeża w okolicach Ustki to jeden z najbardziej unikatowych regionów w naszej części Europy. Urokliwe uliczki rybackich miast i miasteczek, szerokie, białe plaże oraz jedyna w swoim rodzaju morska bryza sprawiają, że nasz region przyciąga turystów o każdej porze roku. Szczególnym okresem w lokalnym kalendarzu jest sezon letni, w czasie którego przybywają tu turyści z wielu zakątków Polski i świata. Gmina Ustka ma do zaoferowania liczne szlaki turystyczne, piesze oraz rowerowe, które w hucznym sezonie letnim będą idealnym pomysłem na spędzenie czasu w otoczeniu przyrody.

Aktywnie w kierunku wschodnim

Amatorzy pieszych wędrówek z pewnością rozkocharają się w czerwonym szlaku turystycznym (jest on fragmentem Szlaku Świętego Jakuba), malowniczo wiodącym wzdłuż linii brzegowej z Ustki przez Orzechowo, Poddąbie, Dębinę do Rowów. Dzięki niepowtarzalnemu położeniu wspomnianego szlaku można naprzemiennie wędrować wzdłuż plaży oraz wyżej wzdłuż klifów i zielonych lasów. Można nim również przejechać rowerem.

Dla miłośników wycieczek rowerowych dedykowany jest 20-kilometrowy Szlak Zwiniętych Torów - fragment Międzynarodowego Szlaku Rowerowego R-10. Jest to trasa prowadząca dawnym nasypem kolejowym. Co roku, na otwarcie sezonu letniego wyrusza tędy Rajd Rowerowy z Ustki do Rowów. Szlak zaczyna tuż przy granicy miasta obok kościoła pw. NMP Gwiazdy Morza na ulicy Armii Krajowej. Mamy tu szansę podziwiać jedną z najbardziej zaskakujących architektonicznie budowli regionu. Zbudowana w 2004 roku na planie gwiazdy sześcioramiennej; oryginalna świątynia robi duże wrażenie. Przed kościołem rośnie „dąb papieski” - jeden z wielu, jakie wyrósł z żołądzi poświęconych przez Św. Jana Pawła II.

Plaża w Orzechowie

U zbiegu ulic Armii Krajowej i Usteckiej znajduje się Pomnik Polskiego Państwa Podziemnego 1939-45, przy którym corocznie odbywają się uroczystości związane z polskimi świętami narodowymi. Ulicą Armii Krajowej kierujemy się w kierunku wschodnim przez Osiedle Przewłoka. Jest to teren z bogatą historią. W latach 70. XX wieku odkryto tu cmentarz kultury pomorskiej sprzed prawie 2500 lat! Sama Przewłoka po raz pierwszy wymieniona została jako Preuloca - osada rybacka położona nad brzegiem nieistniejącego już dziś jeziora. Jadąc dalej rowerem, zostawiamy po prawej stronie Osiedle Pisarzy i Poetów Polskich, gdzie działa wiele pensjonatów i ośrodków wczasowych.



Kościół p.w. NMP Gwiazdy Morza w Przewłoce

Za osiedlem wjeżdżamy na drogę gruntową biegnącą dawnym nasypem kolejowym prowadzącym skrajem lasu. Mijamy osadę Zapadłe, gdzie można odpocząć na leśnym parkingu. Około 200 metrów dalej po lewej stronie mijamy rezerwat „Orzechowska Wydma”. Na północ od Zapadłego znajduje się malownicze Orzechowo. Oba te miejsca opisane są w trasie powrotnej. Jadąc dalej szlakiem przez Wytowieńskie Łąki docieramy do miejscowości Wytowno. W tej miejscowości na szczególną uwagę zasługuje wybudowany w 1482 roku kościół, który po prawie 400-stu latach



przeszedł renowację wieży i nawy. Aby go obejrzeć, należy zjechać ze szlaku 500 metrów w prawo. Świątynia jest kościołem parafialnym rzymskokatolickiej parafii św. Franciszka z Asyżu.

Wracamy na naszą trasę i po około 4 km. docieramy do Machowinka. Tu można znów odpocząć na przydrożnej stacyjce. Miejscowość wzmiankowana jest w listach lennych dla rodziny von Ramel z 1506, 1547 i 1568 roku. Może poszczycić się monumentalnym dworem z II połowy XIX wieku oraz okalającym go parkiem. Dwór ten należał do pruskiego rodu junkrów, podobnie jak bliźniacza budowla położona w miejscowości Machowino. Obecnie w obu pałacowych budynkach działają Domy Pomocy Społecznej, dlatego wnętrza nie są udostępnione dla zwiedzających.

Z Machowinka, przecinając asfaltową drogę prowadzącą w kierunku Poddąbia, wjeżdżamy w las bukowy, gdzie trasa biegnie na przemian wysokim nasypem i wąwozami. Na rozdrożu, około 800 metrów dalej, skręcamy w lewo w kierunku Dębiny, zjeżdżając



Stary cmentarz ewangelicki w Machowinie

z dawnego nasypu na drogę leśną. Zostawiamy po prawej stronie miejscowość Bałamątek. Dawniej wieś nosiła nazwę Alte Mühle czyli Stary Młyn, gdyż znajdował się tu młyn wodny, z którego kamieni zbudowany został kościół w Rowach. Warto wspomnieć, że nasyp prowadzi dalej przez Objazdę do Komnina i dawnego węzła kolejowego w Gąbinie. We wsi Objazda znajduje się jeden z najstarszych kościołów szachulcowych na Pomorzu, którego obecną patronką jest Matka




Kościół p.w. Matki Bożej Częstochowskiej w Objęździe

Boża Częstochowska. Został on ufundowany przez dziedzica w 1606 roku. Za kościołkiem rozciąga się piękny przypałacowy park. Kawalek dalej, w Osiekach Słupskich, w parku rosną podobno jadalne kasztany. Z Osieków jest natomiast bardzo blisko do miejscowości Dominek, obok której znajdował się Gabel (po niemiecku „widły”) - stacja kolejowa w rozwidleniu torów lokalnej kolei do Smołdzina i Słupska.

Od rozdroża jedziemy około 2 kilometry do wiaty przy stacyjce rowerowej Dębina, gdzie można chwilę odpocząć. Pół kilometra dalej szlak dociera do szosy Objazda-Rowy. Po przekroczeniu szosy kontynuujemy wycieczkę jadąc przez Objęjskie Łąki drogą utwardzoną płytami. Dojeżdżamy prawie do brzegu jeziora w miejscu, gdzie ma ujście rzeczka Bagiennica. Następnie szlakiem kierujemy się na północ i dojeżdżamy do celu naszej wycieczki.

Rowy to jedno z najpopularniejszych w Polsce kąpielisk, zwłaszcza latem tętni tu życie. Rzeka Łupawa ma tu swoje ujście do Bałtyku. Klimatyczny port rybacki to raj dla wędkarzy, których przez niemal cały rok można spotkać wzdłuż brzegów Łupawy, przy falochronach portowych aż po jej ujście do Bałtyku. Najstarszy kościół w miejscowości znajdował się na wzgórzu między wsią a jeziorem. Tam też był cmentarz, na którym grzebano rozbitków morskich, pochodzących z różnych krajów. Obecny kościół zbudowano w latach 40. XIX wieku z kamiennych ciosów. Jeden z kamieni, czarnej barwy podobno wilgotnieje w czasie zmiany pogody, w ten sposób ostrzegając rybaków przed nadchodzącymi burzami. Jedną z legend wyjaśnia, iż czarna barwa skały to efekt porzucenia jej w tym miejscu przez diabła. Współczesne Rowy w większości wybudowano po 1945 roku. Najstarszym obiektem obok



Limagraf

**NIEZAPOMNIANY WYPOCZYNEK
W DOMKACH Z OKRĄGLYCH SOSNOWYCH BALI**

REKLAMA

**Dębina
ul. Sosnowa 16
76-211 Objazda**



**KOMFORTOWE DOMKI Z ANEKSEM KUCHENNYM
DUŻY ZIELONY OGRÓD, 600 METRÓW OD PLAŻY,
PLAC ZABAW DLA DZIECI, GRILL I ROWERY**

www.limagraf.pl

**+48 606 223 929
limagraf@interia.pl**

tutejszego, neoromańskiego kościoła jest dawna stacja ratownictwa brzegowego, dziś pełniąca rolę zaplecza sanitarnego ośrodka przywodnego.

W szczycie sezonu w Rowach pojawiają się pluszowe misie, krokodyle, żabki, no i oczywiście spory pasikonik, podobny do tego, który widnieje w herbie Gminy Ustka. Co roku są tu bowiem organizowane Ogólnopolskie Zjazdy Maskotek®. Innym cyklicznym wydarzeniem jest Przegląd Orkiestr Dętych i Paradnych.

Tu również odbywają się plenery malarskie i rzeźbiarskie artystów amatorów. Okazałe rzeźby w drewnie, przekazywane przez artystów po plenerach, zdobią w wielu miejscach ulice Rowów. Są one tematycznie związane z legendami i życiem mieszkańców.

Dobrym pomysłem, będzie kontynuowanie wyprawy i wycieczka np. szlakiem wokół Jeziora Gardno lub mierząc dalej na wschód w stronę Czołpina i Smołdzińskiego Lasu. Wjeżdżając do Słowińskiego Parku Narodowego jednocześnie wjeżdżamy do Gminy Smołdzino, równie ciekawej krainy bogatej w walory naturalne i antropogeniczne, które zachwycą wytrwałych turystów w trakcie dalszej wycieczki.

Kto postanowi jednak wrócić do Ustki, może wybrać wspomnianą na początku trasę szlakiem czerwonym wzdłuż wybrzeża. Ma ona większy stopień trudności. Z Rowów kierujemy się ulicą Nadmorską w kierunku zachodnim. Dojeżdżamy do Dębiny. Ta niewielka miejscowość słynie z klifów, których wysokość przekracza 20 metrów. Dzika plaża fascynuje swoim



Kościół p.w. św. Piotra i Pawła w Rowach

REKLAMA




KLIF
CAŁOROCZNE DOMKI NAD MORZEM
UL. KASPROWICZA 10 PRZEWŁOKA 72-270 USTKA
880 623 143
klifustka@wp.pl

WWW.KLIFUSTKA.PL

DOMKI KLIF ZAPRASZAJĄ 365 DNI W ROKU!

- * Komfortowe w pełni wyposażone domki dla max. 6 os.
- * Umeblowany taras z grillem, plac zabaw
- * Dostępne przez cały rok, ogrzewane
- * Z dala od miejskiego zgiełku
- * Internet/Parking/TV w cenie



Kościół p.w. Bartłomieja Apostoła w Mońdzanowie

pięknem i skłania do refleksji nad potęgą i siłą żywiołu niszczącego co roku brzeg morski. To raj dla paralotniarzy, którzy przy korzystnych wiatrach wznoszą się stąd w powietrze. Kiedyś w Dębnie znajdowała się huta szkła. Do dziś można tu znaleźć w ziemi zielone, przezroczyste szklane bryłki. W Dębnie funkcjonowała także w czasach PRL ściśle tajna nadbrzeżna jednostka rakietowa, po której pozostały niszczące wojskowe obiekty, ułożone na wysokim klifie. Obecnie Dębina lubiana jest przez turystów ceniących sobie ciszę i spokój.

Za Dębnią szlak czerwony przebiega nieco w głąb lądu. Przejeżdżamy przez bukowy las do Poddąbia. Ta nadmorska miejscowość położona jest w połowie drogi między Rowami a Ustką. Kiedyś nosiła nazwę Nowy Strąd (od niemieckiego słowa Strand, oznaczającego plażę). To relatywnie nowa wieś, założona przez pruskiego króla Fryderyka Wielkiego dopiero w II połowie XVIII wieku. Nazwę Poddąbie przyjęto od starej, średniowiecznej osady Poddamp, która przestała istnieć w roku 1914 po silnym sztormie.

Dalej jedziemy przepięknym buczynowym lasem nad brzegiem morza i docieramy do osady Orzechowo. (przez wielu turystów uznawane za perelę polskiego wybrzeża). Orzechowo zachwyca naturą a wysoki klif, z którego rozciąga się majestatyczny widok na Morze Bałtyckie będzie idealnym miejscem na zrobienie kilku pamiątkowych zdjęć. Malowniczy jest też bukowy las nad ujściem do Bałtyku małej rzeczki Orzechowa. Będąc w Orzechowie warto rozwiązać zagadkę wieży, która widziana z ustckiego mołu często kojarzy się turystom z latarnią morską. W rzeczywistości jest to 40-sto metrowa wieża widokowa na którą można wdrapać się, aby podziwiać piękno Gminy Ustka. W bezchmurny, jasny dzień z wieży można dostrzec nawet oddalony o kilkanaście kilometrów Słupsk (kluczyk pobieramy w Ośrodku Leśnik i kierujemy się na wieżę)! W Orzechowie utworzono również ścieżkę dydaktyczną o nazwie „Orzechowska wydma”, która

częściowo wiedzie drewnianymi pomostami ponad wydmy. Wędrówka będzie idealną formą zapoznania np. dzieci z walorami przyrodniczymi okolic Ustki jak również z fauną i florą regionu.

Z Orzechowa podążamy dalej czerwonym szlakiem przez buczynowy las w stronę Ustki. Wycieczkę kończymy przy Promenadzie Nadmorskiej.

Szlak w pigułce:

Trasa: **Ustka → Rowy**

Długość Szlaku Zwinętych Torów: **20,70 km**

Długość szlaku pieszego czerwonego Ustka - Rowy: **18,9 km**

Poziom trudności: **trasa łatwa**

Rodzaj potrzebnego sprzętu: **rower górski, rower trekkingowy**

Nawierzchnia: **głównie drogi gruntowe, momentami drogi leśne i polne**

Czas przejazdu w obie strony: **5 godzin**

Grabno i Zimowiska

Przy drodze z Ustki do Słupska leżą połączone wsie Grabno i Zimowiska. Legenda głosi, że właśnie tu przenosili się na zimę dawni mieszkańcy Ustki, chroniąc się przed sztormami. Stąd nazwa „Zimowiska”. Surowy, murowany kościółek z XVI wieku pw. Św. Mikołaja był niegdyś siedzibą parafii obejmującej Ustkę. Obecnie jest odwrotnie – główna parafia jest w Ustce. W podziemnej krypcie z XV wieku wciąż spoczywają doczesne szczątki rycerzy von Winterfeld, a wśród nich także Borcharda von Winterfeld, który został ścięty w Sławnie w 1485 roku za to, że zbójował na drogach. W kościele zachowała się płyta nagrobna Winterfeldów oraz kamień młyński, wmurowany w ścianę zewnętrzną przy wejściu. W tym miejscu rzekomo przykuwano skazanych na karę pręgierza.



Kościół p.w. św. Mikołaja w Zimowiskach



„Bałtyk Apartamenty” to kameralnie położony zespół mieszkaniowo-wypoczynkowy w przepięknej miejscowości **Poddąbie koło Ustki**, zaledwie 300 m od szerokiej piaszczystej plaży w środku malowniczego lasu.

„Bałtyk Apartamenty” dysponuje 20 apartamentami w układzie 2-3 pokojowym, przeznaczonych od 2 do 6 osób. W każdym Apartamencie znajduje się wyposażony aneks kuchenny, TV. Nowoczesne łazienki z ogrzewaniem podłogowym. Kominki na drewno. Apartamenty można także dla siebie kupić na własność.

Lekko pofałdowany krajobraz okolicy zachęca do wycieczek pieszych i rowerowych – Poddąbie to dogodny punkt wypadowy. Tutaj zaczyna się wpisany na listę UNESCO Słowiński Park Narodowy z ruchomymi wydhami, jeziorem Gardno, latarnią morską w Czołpinie i pięknymi widokowo szlakami pieszymi.



*Przyjedź do nas,
zapraszamy.*

Zadzwoń do nas: +48 663 999 125

Napisz do nas: repcja@hotelbałtyk.pl

www.BaltykApartamenty.com

OŚRODEK REHABILITACYJNO-WCZASOWY



*Kraina udanego wypoczynku
zaprasza do Poddąbia przez cały rok*

Poddąbie
ul. Promenada Słońca 24
76 - 270 Ustka
tel. 517 117 550
59 846-13-30

www.slowiniec.com

Polecamy:

- Turnusy rehabilitacyjne
- Wczasy Rodzinne
- Weekendy dla zdrowia
- Imprezy zakładowe i rodzinne
- biwaki szkolne
- turnusy świąteczne

Gwarantujemy noclegi,
smaczne wyżywienie,
ciekawą ofertę programową
oraz zabiegi dla zdrowia.

Organizujemy wycieczki
dla zakładów pracy, szkół
po całej Polsce oraz
krajach ościennych.



Ku tradycji w kierunku zachodnim – Kraina w Kratę

Zachodnia część gminy Ustka, odcięta od morza przez poligon, ma wciąż charakter bardziej rolniczy, niż turystyczny. Ale paradoksalnie dzięki temu zachowało się tu więcej reliktyw dawnej architektury. W Wodnicy, Starkowie, Pęplinie, Możdżanowie i innych miejscowościach po zachodniej stronie Słupi znajduje się jeszcze sporo autentycznych zagród czworobocznych z oryginalnymi budowlami szachulcowymi. Niektóre mają po blisko 200 lat. Zagrody czworoboczne to takie, które zabudowane były z czterech stron, z domem mieszkalnym w głębi podwórza, oborami, stajniami po bokach i stodołą z bramą wjazdową od strony ulicy. Szachulec, to czarne belki szkieletu budynków i prostokątne połacie pomiędzy nimi, wypełnione gliną i pobielone wapnem. Tworzy to obraz podobny do szachownicy – stąd właśnie wzięła się nazwa „Kraina w Kratę”.

Do ciekawszych zabytków tego typu zaliczyć należy także budowle sakralne: kościołki w Charnowie i Wytownie.

Duninowo i Zaleskie

Osada powstała w pobliżu zalewu, którego pozostałością jest dziś jezioro Modła. W Duninowie najciekawszy jest kościół z XIV w., przebudowany w okresie baroku w 1878 roku. Posiadłość należała kiedyś do rycerzy von Krümmel, z których jeden, imieniem Wulff, zabił – według podania – w tym kościele księdza, ponoć za chciwość. W kruchcie do dziś zachowała się płyta nagrobna rodu von Krümmel, z wypisaną dziwną klątwą, oraz dwie kopie rycerskie. Wieś zmieniała jeszcze kilkakrotnie właścicieli. Między innymi ok. 1843 roku była w posiadaniu rodu von Frankenstein.

Z Duninowa jest blisko do jeziora Modła, z rezerwatem ptaków. Warto się tam wyprawić z kamerą, aparatem i lornetką. Niegdyś jezioro było znacznie większe, a nad jego brzegami w czasach Rzymian i w średniowieczu dymiły... piec hutnicze. Z darniowych rud wytapiano tu żelazo na broń i narzędzia rolnicze. Stąd wzięła się nazwa pobliskiej wsi „Zaleskie”. Wbrew pozorom, nie określa ona osady położonej „za lasiem”,



Kościół p.w. Matki Bożej Częstochowskiej w Duninowie

lecz przypuszczalnie dawny ośrodek hutniczy „Żela-skie” (kaszub. Żeleszczé). Tu warto zobaczyć kościół z XVI w., z krzyżem upamiętniającym mieszkańców pochowanych na średniowiecznym cmentarzu oraz dwór rodu von Below, o którym piękne wiersze pisała niemiecka poetka Gerda von Below. Od Zaleskich w stronę morza wiedzie gruntowa droga, dochodząca do miejsca, gdzie kiedyś znajdowała się osada Zaleski Strąd. Rybacka miejscowość, według legendy założona przez szwedzkich rozbitków, istniała do 1958 roku. W ostatniej fazie istnienia wioski żyła w niej wspólnota polskich mniszek z zakonu Benedyktyn – Samarytanek, które prowadziły tu ośrodek dla upośledzonych dzieci. Zlikwidowano go w związku z powiększeniem wojskowego poligonu.

Z kajaka

Przez gminę przepływa rzeka Słupia, uchodząca do morza w Ustce. To atrakcyjna trasa wodna. Jednodniowe spływy organizowane są ze Słupska i Bydłina, a krótsze – kilkugodzinne – z Charnowa i Wodnicy. Z kajaka, choć nie tylko, możemy poznać wsie Charnowo i Niestkowo, położone na przeciwległych brzegach Słupi. Widoki są urokliwe. W Charnowie zachował się budynek dawnej ponemieckiej mleczarni oraz kościół z XV wieku, z krzyżami nagrobnymi miejscowych pastorów ewangelickich.

Płynąc krętymi zakolami Słupi można podziwiać osobliwe okazy zwierząt – zwłaszcza ptactwa wodnego. Tereny wokół Ustki są atrakcyjne także dla wędkarzy. Szczęśliwcy wyciągają ze Słupi kilkukilogramowe okazy troci i łososi.

Spływ kajakowy





Kormoran

Wellness Medical Spa



**INSTYTUT PROMOCJI ZDROWIA
DR EWY DĄBROWSKIEJ**
EWA I KRZYSZTOF DĄBROWSCY

**AUTORYZOWANY OŚRODEK Z DIETĄ
WARZYWNO- OWOCOWĄ DR EWY DĄBROWSKIEJ**



ZJEDZ



ZRELAKSUJ SIĘ



ODPOCZNIJ

76-212 ROWY, UL. KOŚCIELNA 16, TEL. +48 59 814 19 41

WWW.KORMORAN-ROWY.PL

Przydatne adresy **Gmina Ustka**

PUNKT INFORMACJI TURYSTYCZNEJ ROWY

ul. Nadmorska 17
czynny w lipcu i sierpniu
tel. 59 814 18 18

URZĘDY

Urząd Gminy Ustka

ul. Dunina 24
76-270 Ustka
tel. 59 814 60 44

Straż Gminna Gminy Ustka

ul. Dunina 24
76-270 Ustka
biuro pn. - pt. 7.30-15.30
tel. 59 815 24 60, 59 815 24 62

Straż Gminy – patrol w terenie

tel. 518 530 580
W bardzo pilnych
interwencjach poza
godzinami pracy Straży
Gminnej - Komisariat Policji
w Ustce
tel. 59 815 27 00 lub 997

WOPR

Oddział Słupsk
telefon alarmowy 669 526 898

ZDROWIE

Ośrodek Zdrowia Bałamątek

Bałamątek 18, tel. 59 814 17 66

Ośrodek Zdrowia Zaleskie

Zaleskie 8
tel. 59 814 13 33
Punkt apteczny
Objazda 77
pn. - pt. 9.00-14.00
tel. 59 843 96 78

INTERNET

**Punkty Biblioteczne
w Charnowie i Duninowie
oraz Gminna Biblioteka
Publiczna w Objeździe**

MUZEA

Filia Muzeum w Rowach

ul. Parkowa 1
Rowy
tel. 59 811 72 04
www.slowinski.pn.pl
od 01.07 - 31.08

BIBLIOTEKI I CENTRUM KULTURY

Centrum Kultury Gminy Ustka

ul. Darłowska 3B
76-270 Ustka
tel. 515 135 677
www.ckgminaustka.pl
Gminna Biblioteka Publiczna
Objazda 77 i Filia Biblioteki
w Duninowie

**Punkty Biblioteczne
w Rowach, Charnowie,
Wytownie**

RĘKODZIEŁO REGIONALNE

Pracownia Artkuźnia - malarstwo i rękodzieło

Bałamątek 17a
tel. 607 412 616
www.artkuznia.eu

Anna i Andrzej Mazur - malarstwo i rzeźba

Wytowno 53A
tel. 501 270 190

ROWERY I SPORTY WODNE

Wypożyczalnia na-kajakach.pl oraz spływy

ul. Darłowska 3b
76-270 Ustka
tel. 664 349 001
tel. 692 356 968
www.na-kajakach.pl


Wypożyczalnia Sprzętu Wodnego

ul. Rybacka koło mostu
Rowy
Lipiec-sierpień
9.00-20.00
tel. 607 512 740

Spływy kajakowe

ul. Wczasowa 5
76-200 Bydlino,
tel. 59 847 13 50
tel. 691 380 262
www.splywykajakowe.tp2.pl

Wieczór na plaży



Imprezy sezonu 2019 w Gminie Ustka

CZERWIEC

10-14.06.2019

poniedziałek-piątek

Rowy: Plener Rzeźbiarski

15.06.2019

sobota

Zimowiska: Gminny Turniej Sołectw



LIPIEC

6.07.2019

sobota

Rowy: Smaki Morza

6.07.2019

sobota

Poddąbie: Ogólnopolski Rajd Rowerowy „Szlakiem Zwiniętych Torów”

13-14.07.2019

sobota-niedziela

Rowy: XIII Ogólnopolski Zjazd Maskotek

27.07.2019

sobota

Rowy: Piknik Parafialny

SIERPIEŃ

3.08.2019

sobota

Rowy: Raz na Ludowo – impreza folklorystyczna

9.08.2019

piątek

Rowy: Kolorowe Anioły

10-11.08.2019

sobota- niedziela

Ustka-Rowy: - XI Ogólnopolski Przegląd Paradnych Orkiestr Dętych



WRZESIEŃ

7.09.2019

sobota

Gąbino: Dożynki Gminy Ustka



HALUKSY

APARACIK MIŁCIO

firmy

Lewandowicz

CE

UTRZYMUJE PRAWIDŁOWE USTAWIENIE PALUCHA

Możesz w nim chodzić, uprawiać ćwiczenia lub spać. Zapobiega powiększeniu się haluksów. Nie spotykane **kształty ortopedyczne**, sprawiają że nie wypada po włożeniu skarpet podczas ruchu. **Zapobiega i leczy koślawe paluchy. Możesz zatrzymać proces.**

Dzięki ortopedycznym wklęsnięciom trzyma się między palcami.



skrzydełka wspomagające trzymanie

Przyjrzyj się kształtowi i nie mów że masz już taki.

Z RASOWEGO SILIKONU NIE POWODUJĄCEGO UCZULEŃ.

Można wypchać go watką i rozszerzy najgorszy halluks. Można go włożyć skrzydełkami do góry lub na dół albo wsunąć go przodem, podpowiadają użytkownicy.

WSTĄP PO DARMOWY KATALOG: STUDIO ZDROWEGO CIAŁA
76-270 Ustka, ul. Kopernika 16, tel. 59 814 49 58; 602 738 093
www.lewandowicz.com.pl • studiozdrowia@autograf.pl



Wakacyjne połączenie
Warszawy z Trójmiastem i Ustką



Rower lub psa zabierzesz gratis!

Sprawdź rozkład jazdy pociągu „Słoneczny” oraz atrakcyjne ceny biletów na www.sloneczny.mazowieckie.com.pl
lub pod numerem Call Center: 22 364 44 44.

Gmina Smołdzino

Bałtyk dla wtajemniczonych

Gmina Smołdzino usytuowana jest wśród ruchomych wydmy nad Morzem Bałtyckim. To w gminie Smołdzino znajduje się Słowiński Park Narodowy. www.slowinski.pn.pl

Słowińcy, od których nazwę wziął park, byli potomkami słowiańskich Pomorzan, osiadłych tu co najmniej od wczesnego średniowiecza. Aż do końca XIX wieku zachowali słowiański język, brzmiący jak XIV-wieczna polszczyzna. Od 1850 roku z ich powodu przyjeżdżali tu etnografowie rosyjscy, niemieccy i polscy, aby badać ich język i zwyczaje.

Gmina Smołdzino to także raj dla miłośników turystyki aktywnej: sieć szlaków, piaszczyste plaże, ruchome wydmy, rzeka Łupawa, jeziora, Święta Góra Rowokół - jedna z trzech gór na Pomorzu, gdzie obecnie władze gminy planują odtworzenie kaplicy św. Mikołaja będącą częścią szlaku Jakubowego. Odbudowanie kaplicy stanie się miejscem pielgrzymek i pobudzi tzw. turystykę religijną. Ciekawa jest również historia Słowińców, których wedle niektórych historyków nie było a tym mianem ich tylko przezwano. Przeżyli niesamowitą tragedię, gdyż byli prześladowani za utrzymywanie polskości, a po II wojnie światowej władza Polski Ludowej traktowała ich jak Niemców. Wszystko to czyni ten region jednym z najciekawszych nie tylko w skali Polski, ale także w skali Europy.

W ostatnim czasie w gminie poprawiła się infrastruktura turystyczna - stacyjki rowerowe, witacze i tablice informacyjne. Wspólnie z Towarzystwem Przyrodników władze gminy w poprzednim roku poprawiły szlak od Kluk do mostu na rzece Pustynka poprzez budowę drewnianych pomostów czyniąc tą drogę przejezdną dla pieszych i rowerzystów. Tamtędy ma również przebiegać trasa R10.



Występy folklorystyczne podczas Czarnego Wesela w Klukach

Muzeum Wsi Słowińskiej - Skansen w Klukach

Od 1963 roku trzy stare zagrody o konstrukcji szachulcowej stały się początkiem Muzeum Wsi Słowińskiej. Obecnie skansen liczy ok. 20 obiektów w tym 7 chałup, 2 stodoły, 2 piece chlebowe, magazyn na łodzie i szałas rybacki ze sprzętem. Pracownicy muzeum przechowują pamięć o życiu codziennym, obyczajach i losach tej grupy etnicznej. Co roku w Klukach odbywa się „Czarne Wesele” gdzie na własne oczy można zobaczyć jak żyli na co dzień Słowińcy.

Dzkie plaże i wydmy

Na terenie gminy Smołdzino znajdują się najpiękniejsze dzkie plaże, których nie ma nigdzie indziej. Tajemnicze, przepiękne ruchome wydmy nazywane „polską Saharą”, z rzadkimi obiektami przyrodniczymi tworzą ewenement w skali europejskiej. Wędrówka przez ruchome wydmy w Smołdzinie jest niezapomnianym przeżyciem dla każdego, a tajemnicze miejsce tzw. Boleniec czynią ten obszar wręcz magicznym.



Występy folklorystyczne podczas Czarnego Wesela w Klukach

Aktywnie z naturą

Jeśli ktoś lubi aktywnie spędzać czas z rodziną i przyjaciółmi, czerpać radość z ruchu, to gmina Smołdzino jest miejscem, które to umożliwia. Miłośnicy jednośladów, którzy lubią przemierzać kilometry na rowerach mają do wyboru sieć atrakcyjnych tras rowerowych m.in. Międzynarodowy Szlak Rowerowy R-10, szlak „Złote Piaski”, szlak Zwiniętych Torów”, oraz drogi łącznikowe, które umożliwiają korzystanie z bazy noclegowej, zlokalizowanej w otulinie Parku, dotarcie do głównych bram wejściowych SPN. Łączna długość tras rowerowych to ponad 200 kilometrów. Większość kwater, ośrodków turystycznych dysponuje wypożyczalnią rowerów, a wiele miejsc odwiedzanych przez turystów wyposażona jest w stojaki dla jednośladów. Jeśli natomiast ktoś chciałby zejść z lądu to rzeka Łupawa i jezioro Gardno dają ciekawe możliwości aktywnego wypoczynku. Nizinna, silnie meandrująca rzeka to znakomite miejsce na organizowanie spływów kajakowych, a odpoczynku szukać można w przygotowanej do tego celu przystani kajakowej w Smołdzinie. Jezioro Gardno natomiast to jedno z lepszych miejsc do uprawiania windsurfingu i kitesurfingu, a wszystko to w towarzystwie niepowtarzalnej szansy obcowania z nieskazitelną czystą przyrodą Gminy Smołdzino.

Blisko natury

Cała gmina Smołdzino znajduje się w Otulinie Słowińskiego Parku Narodowego. Jednak władze gminy nadal nie wyraziły zgody na utworzenie na jej terenie Światowego Rezerwatu Biosfery, głównie z powodu kolejnych ograniczeń, jakie mogłyby spaść na mieszkańców w wyniku jej wprowadzenia. W tej sprawie na-

dal trwają negocjacje z organizatorami Światowego Rezerwatu Biosfery.

W parku zaobserwować można ślady obecności ssaków kopytnych takich jak: dzik, sarna, jeleń europejski. Zewsząd usłyszeć można odgłosy wydawane przez wiele gatunków ptaków. Teren parku stanowi idealne miejsce dla miłośników „bird watchingu” czyli wypraw ornitologicznych mających na celu obserwację i fotografowanie. Spośród 452 gatunków ptaków występujących w Polsce, na obszarze parku podziwiać można 274 gatunki, a wśród nich odnotowano 165, które przystępowały, bądź przez cały czas przystępują, do lęgów. Pozostałe gatunki pojawiają się w trakcie wędrówek, spędzają tu zimę lub nieregularnie zalatują. W okolicach Smołdzina usłyszeć można także klangor żurawi i jest to jeden z najczęstszych odgłosów polnych. Obszar Słowińskiego Parku Narodowego to także wyjątkowo duża różnorodność roślinności. Można tu zaobserwować 909 gatunków roślin naczyniowych, 164 gatunki mchów, 300 gatunków glonów, 424 gatunki grzybów wielkoowocnikowych a także 225 gatunków porostów. Morski klimat tej części Polski, ze stosunkowo chłodnym latem i łagodną zimą, stwarza dogodne warunki do życia roślinom o zachodnim (atlantyckim) typie zasięgu.

Punkty widokowe

Na górze Rowokół, która wnosi się na wysokość 115 m n.p.m. znajduje się wieża widokowa, z której rozciąga się wspaniały widok na Słowiński Park Narodowy, a przy sprzyjającej pogodzie widać nawet Bałtyckie morze.

Latarnia morska w Czołpinie położona jest w odległości 1000 metrów od brzegu, w samym sercu Słowińskiego Parku Narodowego. Wznosi się na wysokość 25 metrów na wysokiej zalesionej wydmie (55 m n.p.m.). Z latarni podziwiać można, przyrodę Słowińskiego Parku Narodowego, ruchome wydmy oraz jeziora Łebsko i Gardno.

Do dyspozycji zwiedzających są również przygotowane wieże widokowe – jedna przy ścieżce przyrodniczej Gardnieńskie Łęgi na wschodnim wybrzeżu Jeziora Gardno oraz na ścieżce przyrodniczej Klucki Las na zachodnim brzegu Jeziora Łebsko.

Kolejnymi interesującymi punktami widokowymi są Wydma Łącka (Góra Łącka) i Wydma Czołpińska zwane „Koroną Smołdzina”. Ze wzniesienia tej pierwszej roztacza się malowniczy widok na mierzeję, morze i pobliskie Jezioro Łebsko.

Dla entuzjastów historii

Osoby, które lubią odkrywać ślady przeszłości, zakochają się w Gminie Smołdzino. Zobaczyc tu można zachowane cmentarze protestanckie. Wart obejrzenia jest zespół pałacowo – parkowy z XVII wieku w Żelazie, należący niegdyś do pruskiego rodu von Bandemer. Nieopodal znajdują się ruiny grobowca Corduli von Bandemer ostatniej z rodu, znanej malarce, której obrazy znajdują się m.in. w zamku Książąt Pomorskich. Obecny kościół w Gardnie Wielkiej stoi na miejscu poprzedniej świątyni z XIII wieku pw. św.

Stanisława, prawdopodobnie jednej z najstarszych w regionie. Został on przebudowany w 1842 roku. Na tym również wzgórzu znajdował się gród – od którego Gardna wzięła nazwę. Przed budowlą stoi kilka obelisków i nagrobków. Najbardziej tragiczne zdarzenie dokumentuje obelisk ku czci ofiar katastrofy dwóch łodzi na jeziorze Gardno, do której doszło 18 lipca 1948 roku. Zginęły wówczas 22 uczestniczki obozu harcerskiego z Łodzi.

Na terenie gminy znajduje się także kilka innych pozostałości grodów, głównie na terenie Rowokołu i setki stanowisk archeologicznych w większości niezbadanych. W ostatnim czasie na zlecenie Wójta gminy przeprowadzono ciekawe badania na szczycie Rowokołu przy pomocy georadaru. W wyniku tych prac pojawił się dodatkowy ciekawy dla znawców historii materiał do przyszłej analizy.

Kościół w Smołdzinie został w roku 1632 odnowiony z inicjatywy księżnej Anny von Croy i kojarzony bywa z pastorem Michałem Mostnikiem (Pontanusem), którego grobu nigdy nie odnaleziono. Według niektórych badaczy może być pochowany w Smołdzinie z którym był przez lata związany i w którym tworzył książki religijne w języku słowińskim. Odkrycie grobu Pontanusa byłoby wielkim wydarzeniem. W kościele w Smołdzinie przechowywane są relikwie po św. Kastusie i św. Emiliusie, chrześcijańskich męczennikach z III wieku z regionu starożytnej Kartaginy w Afryce Północnej oraz relikwia św. Faustyny, patrona Kaszub, a także ikona św. Mikołaja patrona marynarzy, rybaków i żeglarzy, które w przyszłości będą umieszczone w kaplicy na Rowokole.

Według niepotwierdzonych informacji na terenie wydmy szkolony był Afrika Korps Erwina Rommla przed wysłaniem do Afryki. Nad jeziorem Gardno znajdować się miało również lądowisko wodnopłatów, z których ponoć jeden po dziś dzień leży na dnie jeziora.

Na terenie Smołdzina znajduje się również kontrowersyjny obelisk postawiony na grobowcu ku czci żołnierzy radzieckich nazywany przez mieszkańców „Czerwoną Gwiazdą”. Podlega on przepisom o cmentarzach i chowaniu zmarłych.

Elektrownia wodna Smołdzino, która napędza nurt łupawy, zbudowana została w znacznej mierze przez rosyjskich jeńców wojennych, którzy wpadli w ręce Niemców podczas kampanii na Mazurach w czasie I wojny światowej.



Elektrownia wodna w Smołdzinie na Łupawie

Przydatne adresy Gmina Smołdzino

INFORMACJA TURYSTYCZNA

BIURO

przy Urzędzie Gminy Smołdzino
ul. Kościuszki 3
76-214 Smołdzino
tel. 59 811 72 15

URZĘDY, INSTYTUCJE

Urząd Gminy Smołdzino

ul. Kościuszki 3
76-214 Smołdzino
tel. 59 811 72 15

Posterunek Policji w Smołdzinie

z siedzibą w Gardnie Wielkiej
ul. Kościuszki 22
tel. 59 846 33 33

WOPR

POCZTA

Urząd Pocztowy

ul. Mostnika 4
76-214 Smołdzino
tel. 59 811 73 20

Agencja Poczтовая

Pl. Wolności 9
Gardna Wielka

BANK Spółdzielczy + BANKOMAT

ul. Kościuszki 1
76-214 Smołdzino
tel. 59 811 73 05

ZDROWIE

Przychodnia Rodzinna NZOZ
Violetta Kazimieruk
ul. Bema 12

76-214 Smołdzino
tel. 59 811 73 30

Samodzielny Publiczny Zakład

Opieki Zdrowotnej

ul. Ogrodowa 12
76-214 Smołdzino
tel. 59 811 73 76

Samodzielny Publiczny Zakład

Opieki Zdrowotnej

ul. Plac Wolności 7
76-213 Gardna Wielka
tel. 59 846 33 40

Apteka Calendula

ul. Ogrodowa 12
76-214 Smołdzino
tel. 505 965 470

Stacja Paliw

ul. Daszyńskiego 1
76-214 Smołdzino
tel. 59 811 72 36
5.00-17.00 (VII-VIII 5.00-20.00)

Szkolne Schronisko Młodzieżowe

ul. Bohaterów Warszawy 48
lipiec-sierpień
tel. 59 811 73 21

MUZEA

Muzeum Wsi Słowińskiej

Kluki 27, Smołdzino
tel. 59 846 30 20
www.muzeumkluki.pl

Muzeum Słowińskiego Parku

Narodowego
ul. Mostnika 1
76-214 Smołdzino

tel. SPN - 59 811 72 04, 59 811 73 39
Muzeum - 505 028 967
www.slowinskipn.pl

BIBLIOTEKI I CENTRUM KULTURY

Biblioteka Gminna w Smołdzinie i filia w Gardnie Wielkiej

tel. 531 808 207
Gminny Ośrodek Kultury
w Smołdzinie
ul. Bohaterów Warszawy 30
76-214 Smołdzino
tel. 531 808 206
www.goksmoldzino.pl

RĘKODZIEŁO

Stowarzyszenie Rozwoju Turystyki Wiejskiej „Słowniec”

Koło hafciarskie, malarstwo,
rękodzieło, ceramika
tel. 606 993 41
603 548 994
www.slowiniec.pl

SZLAK ELEKTORWNI WODNYCH NA ŁUPAWIE

Elektrownia wodna Smołdzino na łupawie

ROWERY

Wypożyczalnia rowerów
w Gościńcu u Bernackich
ul. Bohaterów Warszawy 26
Smołdzino
Czerwiec - sierpień
tel. 505 113 131
www.ubernackich.pl

„Zdrowe Koła”

ul. Słowackiego 32
Gardna Wielka
tel. 603 548 994
tel. 606 891 668
www.zdrowekola.pl
„Baza Pod Lasem”
Żelazo Pod Lasem 33
Smołdzino
tel. 781 515 970
www.podlasem.org

JAZDA KONNA

„Baza Pod Lasem”
Żelazo Pod Lasem 33
Smołdzino
781 515 970
www.podlasem.org

SPORTY WODNE

Surf Camp Gardno

tel. 601 655 189
tel. 609 485 199
www.surfcamp-gardno.pl

CAMPINGI

Camp Classic

Smołdziński Las
tel. 691 808 771
www.camp-nad-morzem.pl
„Baza Pod Lasem”
Żelazo Pod Lasem 33
Smołdzino
781 515 970
www.podlasem.org



MEDYCYNĄ NATURALNĄ

SKLEP Z ARTYKUŁAMI ZDROWOTNYMI

Całoroczne sandały, które leczą

Poprawiają krążenie
Prostują haluxy i deformacje stóp
Zalecane przy miażdżycy, otyłości, cukrzycy,
żylakach i płaskostopach

Wyjątkowa wkładka ortopedyczna

Kształt ortopedyczny,
powalający wszystkie inne!

Chroni stawy: skokowe, kolanowe i biodrowe.
Zapewnia stopom komfort i leczy płaskostopia.

Wykonana z najlepszych materiałów:
skóry, kauczuku, bursztynu i magnesów.



ORYGINALNE NALEWKI: BURSZTYNOWA I POKRZYWOWA

W leczeniu haluksów jesteśmy najskuteczniejsi!

POLECAMY:

Zielona glina do okładów, maseczek i picia,
tanie i fachowe poradniki bezpośrednio od autora,
naturalne nalewki, kosmetyki, tradycyjne zioła,
antychrupacze i akcesoria do stóp

ZABIEGI:

**REFLEXOTERAPII STÓP,
MASAŻU
I ŚWIECOWANIA USZU**

Zapraszamy na nowy blog o tematyce zdrowotnej

„STOPY KRZEPIĄ”

www.lewandowicz.com.pl



STUDIO ZDROWEGO CIAŁA

Krzysztof R. Lewandowicz

Porady z zakresu ruchu

ul. Kopernika 16
76-270 Ustka

tel./fax: 59 814 49 58
kom: 602 738 092

WSTĄP LUB ZADZWOŃ PO DARMOWY KATALOG 350 PRODUKTÓW

Powiat Słupski

Powiat Słupski – Morze możliwości

Niewiele jest w Polsce takich miejsc jak powiat słupski. Jego magia to szum morskich fal Bałtyku, piękno krajobrazów, malownicze wzgórza, pełne tajemnic lasy, a wśród nich liczne jeziora i rzeki - Słupia ze Skotawą, Łeba, Wieprza i Łupawa.

Mimo że jesteśmy regionem utożsamianym głównie z letnim wypoczynkiem, warto spędzić tu urlop o każdej porze roku, gdyż w zasięgu ręki jest wiele możliwości i atrakcji. Oprócz wielu walorów przyrodniczych i kulturowych, atutem naszego regionu są liczne gospodarstwa agroturystyczne, życzliwi ludzie, ich gościnność oraz smaczna kuchnia.

Na terenach powiatu panują idealne warunki do uprawiania turystyki aktywnej: windsurfingu, kajakarstwa, wycieczek rowerowych, pieszych wędrówek, jazdy konnej, wędkarstwa morskiego i myślistwa. Podziwiać tu można bogactwo przyrody oraz zabytkową zabudowę o konstrukcji szachulcowej z XVII i XIX wieku. Wypoczynek na wsi regionu słupskiego to mądry wybór każdego turysty dzięki morzu możliwości. Każdy znajdzie tu coś dla siebie!

Dolina Charlotty i „Kraina w Kratę” rowerem

Na terenie Powiatu Słupskiego znajduje się wiele wyjątkowych miejsc, które każdy turysta lubiący wycieczki rowerowe powinien odwiedzić w trakcie pobytu nad polskim morzem. Jedną z naszych propozycji aktywnego wypoczynku jest wycieczka z Ustki w kierunku wyjątkowej Doliny Charlotty i uroczej „Krainy w Kratę”. Nasza niezwykła wycieczka prowadzić będzie Szlakiem Św. Jakuba. Znajdując jego charakterystyczne oznaczenie czyli żółtą muszelkę na niebieskim tle znajdziemy się na odcinku Pomorskiej Drogi

Św. Jakuba. Jest on częścią ogólnoeuropejskiej sieci szlaków wiodących do hiszpańskiego miasta Santiago de Compostela, które uznaje się za miejsce pochówku św. Jakuba. W średniowieczu było to jedno z ważniejszych miejsc pielgrzymkowych chrześcijańskiej Europy. Szlak św. Jakuba istniał niegdyś w rejonie Południowego Bałtyku rozciągając się od Królewca przez Gdańsk i Szczecin do Rostoku i dalej na zachód. Celem obecnego projektu jest odtworzenie tego szczególnego szlaku i połączenie istniejącego dziedzictwa z szerszą siecią europejską. Został on dodany do listy dziedzictwa kulturowego UNESCO w roku 1987. Przez Gminę Ustka wiedzie fragment Pomorskiej Drogi św. Jakuba, oznaczony wspomnianą muszelką. W 2015 roku pielgrzymował tędy do Santiago de Compostela polarnik i podróżnik Marek Kamiński, zdobywając tym samym swój metaforyczny 3. biegun. Trzymając się szlaku i jadąc na południe mamy okazję podjechać przez unikatowy w skali regionu Rezerwat przyrody „Buczyna nad Słupią”. Jest to kompleks leśny na obszarze Wybrzeża Słowińskiego, na południowym skraju gminy miejskiej Ustka. Został utworzony w 1987 roku na mocy zarządzenia Ministra Ochrony Środowiska i Zasobów Naturalnych, które weszło w życie rok później. Powierzchnia rezerwatu wynosi nieco mniej niż 20 ha i obejmuje obszar leśny nad rzeką Słupią. Ochronie rezerwatu podlega głównie, zlokalizowany tu wyjątkowy ok. 100-letni las bukowy, jednakże występują tu także znane nam wszystkim brzoza brodawkowata oraz dąb szypułkowy. Najbliżej położoną miejscowością jest Wodnica, którą mijamy, a przez którą przejedziemy wracając z wycieczki do Ustki.

Kierując się dalej na południe, ścieżkami leśnymi oraz polnymi docieramy do Doliny Charlotty. Jest to obszar rekreacyjno-wypoczynkowy znajdujący się nieopodal wsi Gałęzinowo nad jeziorem Zamełowskim.

Dolina Charlotty





Zagroda Albrechta w Swółowie

W trakcie rowerowej wycieczki nie możemy ominąć tego malowniczego miejsca. Dolina Charlotty oferuje szeroką gamę atrakcji zarówno dla dorosłych jak i dla dzieci. W trakcie wyprawy warto zrobić sobie tu dłuższy postój na zregenerowanie sił oraz poznanie oferty tego ciekawego miejsca. Miłośników przyrody na pewno zainteresuje Zoo Charlotta czy też możliwość skorzystania z jazdy konnej. W zoo możemy zobaczyć np. żubry, lamy, lemury i małpy, liczne ptactwo oraz australijskie kangury i walabie. Przy nabrzeżu stawów położonych na terenie kompleksu Kapitan zaprasza na wodne safari, czyli fantastyczny rejs łodzią, która zabiera uczestników w podróż dookoła świata przepływając między tematycznymi wysepkami. Ponadto w Dolinie Charlotty funkcjonuje jedno z największych w Polsce fokariów prezentujących gatunek z rodzaju *Halichoerus grypus* znany pod polską nazwą jako szarytka morska. Na terenie Doliny znajduje się również mieszczący ponad 10 tysięcy widzów amfiteatr słynący z corocznej imprezy pt. Festiwal Legend Rocka gromadzący na widowni tysiące fanów. Na scenie festiwalu na przestrzeni lat koncerty dawali światowej sławy wokaliści i producenci muzyki rock m.in. Carlos Santana, Bob Dylan, Deep Purple, Patti Smith i wielu innych. Na terenie kompleksu możemy również odprężyć się w strefie wellness & spa oraz zjeść wyśmienity posiłek w restauracji położonej na sztucznej wyspie na jednym ze stawów.

Z Doliny Charlotty proponujemy udać się w kierunku zachodnim. Ta część Gminy Ustka w przeciwieństwie do części wschodniej, odcięta od morza przez poligon, ma wciąż charakter bardziej rolniczy, niż turystyczny. Paradoksalnie, właśnie dzięki temu zachowało się tu więcej reliktywów dawnej architektury. Mijając miejscowości Gałęzinowo oraz Wielichowo docieramy do Bruskowa Wielkiego. Jest to pierwsza odwiedzania na trasie miejscowość wchodząca w skład produktu turystycznego „Krainy w Kratę”. W położonych po zachodniej stronie Słupi miejscowościach zachowało się sporo autentycznych zagrod czworobocznych z oryginalnymi budowlami szachulcowymi. Niektóre z nich liczą sobie blisko 200 lat! Cechą charakterystyczną zagrod była zabudowa z 4 stron, z domem mieszkalnym w głębi podwórza, oborami, stajniami po bokach i stodołą z bramą wjazdową od ulicy. Szachulec, to czarne belki szkieletu budynków i prostokątne połacie między nimi, wypełnione gliną i pobielone wapnem. Tworzy to obraz podobny do szachownicy – stąd właśnie wzięta się nazwa Kraina w Kratę. W Bruskowie Wielkim warto zatrzymać się

i obejrzeć jeden z najbardziej interesujących budynków miejscowości a mianowicie kościół, wybudowany tu w połowie XIX wieku. Stary kościół, wspominany już w dokumentach z 1490 roku niestety został wyburzony i nie został po nim żaden ślad.

Z Bruskowa Wielkiego ruszamy na zachód i jedziemy przez malownicze tereny Gminy Słupsk, mijając rozległe łąki i pastwiska docieramy do stolicy Krainy w Kratę, jest nią miejscowość Swółowo. To tu znajduje się słynna Muzealna Zagroda Albrechta czyli odtworzona zagroda chłopska z budynkami mieszkalnymi i gospodarczymi. Dziś udostępniony do zwiedzania jest kompleks budynków, na który składają się: chałupa bogatego chłopa z oryginalnym wyposażeniem z lat 20. i 30. XX w., obory przekształcone w sale wystawowe, stodoły z zabytkowymi maszynami, urządzeniami rolniczymi i sprzętami do prac gospodarskich, budynek bramny, gospoda oraz ogród z pasieką i piecem chlebowym. Na uwagę zasługuje również reszta miejscowości z zagrodami, które nie są udostępnione do zwiedzania. Dla turystów chcących poznawać kulinarne aspekty tego regionu polecamy wizytę w „Gospodzie Swółowo”, gdzie serwowane są dania z gęsiną w różnych odsłonach. Ma ona pozytywny wpływ na samopoczucie a jej tłuszcz uznawany jest wśród konieserów za silny afrodyzjak oraz skuteczny środek antyseptyczny. W sezonie letnim zapraszamy



Swółowo

**IMPREZY
OKOLICZNOŚCIOWE**

CATERINGI/BANKIETY



Pałac pod Bocianim Gniazdem

wypoczynek eventy catering konie



**STAJNIA
PAŁAC
RUNOWO**
WWW.RUNOWO.PL



KOLONIE I OBOZY

JAZDY KONNE

www.runowo.pl aktywna strona pomorza

Malowniczo położona w Stolicy Krainy w Kratę "Gospoda Swołowo" zaprasza na gęsinę



W gospodzie można zakupić oryginalne wyrabiane na miejscu wędliny z gęsiny takie jak:
**półgęsek wędzony,
kielbasy i kabanosy z gęsi,
okrasa, smalec i pasztety**



Menu

- gęsie pipki
- udo z gęsi
- czernina
- ruchańce pomorskie

ATRAKCJE NA MIEJSCU:

- Warsztaty kulinarne w Gospodzie
- Degustacje gęsiny
- Imprezy plenerowe
- Lokalna mydlarnia zaprasza po naturalne mydła na bazie gęsięgo tłuszczu
- Możliwość zorganizowania imprez okolicznościowych w Gospodzie lub pod chmurką
- Przejazdki bryczką lub wozem po skansenie
- Ogniska
- Zwiedzanie muzeum



Gospoda Swołowo
Swołowo 8
76-206 Swołowo
agadomska@o2.pl
609-814-233
fb.com/Gospoda-Swołowo

do Centrum Informacji Turystycznej w Ustce gdzie można nabyć potrawy i przetwory z gęsi produkcji „Gospody Swołowo”. Wśród zabytkowych obiektów w Swołowie na szczególną uwagę zasługuje kościół filialny, obecnie p.w. Wniebowzięcia NMP, wzniesiony około XV wieku. Posadowiony został na kamiennym fundamencie, wymurowany z cegły, pokryty dachem dwuspadowym z dachówką tzw. karpiówką. Zbudowany został na planie prostokąta z wieżą od strony zachodniej, z czasem dobudowano od wschodu prezbiterium, od zachodu zakrystię, a całość otynkowano. Wieża kościoła nakryta jest czterosпадowym dachem i czworobocznym hełmem zwieńczonym kulą i chorągiewką z datą 1618 r. Z zabytkowego wyposażenia zachowały się XIX-wieczne empory i drewniany prospekt organowy.

Kontynuując wycieczkę obieramy kierunek na północ i po niewielkim odcinku docieramy do Krzemienicy. Wieś tę można uznać za jedno z najbardziej urokliwych miejsc w regionie z wielu powodów lecz dwa główne zasługują na szczególną uwagę. W Krzemienicy zachowała się XIX-wieczna, szachulcowa zabudowa (miejscowość ta jest częścią Krainy w Kratę). Dużym uznaniem cieszy się tu gospodarstwo pszczelarskie Wędrowną Barć. Pasieka ta funkcjonuje od 1848 roku, główną jej atrakcją jest „Sala Pszczelarska”, gdzie zobaczyć można szklany ul, w którym widać ciężką pracę pszczół. W sali znajduje się ekspozycja dawniej używanego sprzętu pasiecznego a sama prelekcja w pszczelarskiej sali jest swojego rodzaju żywą lekcją przyrody. Pozwala na obserwacje pracy pszczół, poznanie ich zwyczajów. Na zakończenie zwiedzania pasieki, właściciele proponują degustację różnego rodzaju miodów.

Z Krzemienicy ruszamy dalej i po ok. 20 minutach jazdy docieramy do Starkowa. Jest to miejscowość, która słynie z ryby, najczęściej spotykanej na pomorskich stołach – ze śledzia. W miejscowości tej funkcjonuje Zagroda Śledziowa, której powstanie upamiętniło rybę, która na przestrzeni lat stała się jednym z kulinarnych symboli naszego regionu. Muzeum śledzia znajduje się w zabytkowej chacie z 1832 roku, która niegdyś była posiadłością rodziny Hofmeister. Właściciele muzeum przekonują, że restauracja zagrody trwająca od 2010 roku ma na celu wskrzeszenie aktywności społeczności wsi Starkowo oraz powrót do tradycji panujących w Krainie w Kratę jeszcze kilkadziesiąt lat temu. A wszystko to w połączeniu z powrotem



Pasieka w Krzemienicy

do starych receptur i smaków (wypiekania chleba, wędzenia ryb i wytwarzania owocowych przetworów) jak również z poszanowaniem architektury tego miejsca, w którym można odnaleźć spokój i zwolnić tempo życia codziennego.



Zagroda w Swołowie

Po wizycie w Starkowie czas ruszyć w dalszą drogę, powoli zbliżając się do końca wyprawy. Wracając do Ustki, przejeżdżamy przez miejscowości Zaleskie i Duninowo. Zaleskie to mała miejscowość słynąca z kościółka, przy którym stoi krzyż upamiętniający mieszkańców pochowanych na średniowiecznym cmentarzu oraz dworu rodziny von Below. Od wsi Zaleskie w stronę morza wiedzie gruntowa droga, dochodząca do miejsca gdzie niegdyś znajdowała się osada Zaleski Strąd. Osada Duninowo powstała w pobliżu zalewu, którego dzisiejszą pozostałością jest Jezioro Modła. Ciekawym punktem architektonicznym jest tu kościół powstały w XIV wieku, i przebudowany w okresie baroku a dokładnie w 1878 roku. Z Duninowa blisko jest nad Jezioro Modła, znanego przez pasjonatów ornitologii w kraju i za granicą. Warto zabrać ze sobą kamerkę, aparat i lornetkę ponieważ położony nad jeziorem rezerwat jest idealnym miejscem do obserwacji lokalnego ptactwa. Kończąc wyprawę przejeżdżamy przez niewielką miejscowość Wodnica, często uznawaną już za dzielnicę Ustki cenioną przez turystów pragnących odpoczynku w ciszy a jednocześnie w niedalekiej okolicy miasta.

Powiat słupski w liczbach

Powierzchnia: 2304 km²

Ludność: 98.501

Lasy: 7393,41 ha

Jeziora: 82 zbiorniki (pow. 8.500 ha)

Gminy powiatu:

Gmina Słupsk, Kobylnica, Damnica, Główny, Potęgowo, Kępice, Dębica Kaszubska, Ustka, Smółdzino, Miasto Ustka

Centrum Informacji Turystycznej w Słupsku

ul. Starzyńskiego 8, 76-200 Słupsk
+48 59 728 50 41

Muzeum Pomorza Środkowego w Słupsku

Na kompleks Muzeum składa się pięć budynków:

- **Zamek Księżąt Pomorskich** - wystawy stałe i czasowe, w podziemiach znajduje się restauracja
 - **Młyn Zamkowy** - wystawy stałe i czasowe
 - **Spichlerz Richtera**, herbaciarnia, gdzie można również oglądać wystawy czasowe
 - **Brama Młyńska** z pracownikami konserwatorskimi
 - **Dworek**, mieszczący bibliotekę i biura, w tym sekretariat oraz gabinet Dyrektora.
- ul. Dominikańska 5-9, 76-200 Słupsk
tel. +48 59 842 40 81
www.muzeum.słupsk.pl

Oddziały:

Muzeum Wsi Słowińskiej w Klukach

Kluki 27, 76-214 Smołdzino
tel. +48 59 846 30 20
www.muzeumkluki.pl

Muzeum Kultury Ludowej Pomorza w Swołowie

Swołowo 8, 76-206 Słupsk 8
tel. +48 59 832 48 97
www.muzeum.swolowo.pl

Bałtycka Galeria Sztuki Współczesnej

ul. Partyzantów 31a
76-200 Słupsk
tel./fax +48 59 842 56 74
www.bgsw.pl

Baszta Czarownic

al. F. Nullo 8
76-200 Słupsk
tel. +48 59 841 26 21

Słupski Ośrodek Kultury

ul. Braci Gieryskich 1
76-200 Słupsk
tel. +48 59 845 64 41

Działają tu pracownie:
teatralna, muzyczna, fotograficzna,
plastyczna, tańca, ceramiczna i batiku.

Kino REJS – małe kino studyjne

Aleja 3 Maja 22
76-200 Słupsk
tel. +48 59 843 54 34
www.kinorejs.emcek.pl

Teatr Nowy - Duża i Mała Scena

ul. Jana Pawła II 3
76-200 Słupsk
tel. +48 59 846 70 13
www.nowyteatr.pl

Polska Filharmonia „Sinfonia Baltica”

ul. Jana Pawła II 3
76-200 Słupsk
tel. +48 59 842 38 39
tel. +48 59 842 49 60
w. 302, 303
www.filharmonia.sinfoniabaltica.pl

REKLAMA

i
Centrum Informacji
Turystycznej
Darłowo,
ul. Pocztowa 6
tel. 519 30 30 32

DARŁOWO

Zamek Króla Eryka czeka na Państwa!

Miał zaledwie 15 lat, a na skroni już trzy korony: Szwecji, Norwegii i Danii. Nie był jednak Szwedem, Duńczykiem ani Norwegiem, lecz księciem ze słowiańskiej dynastii Gryfitów, któremu na chrzcie dano imię Bogusław. Długie życie **Eryka Pomorskiego** (1382-1459) pełne było burzliwych przygód. Nazywano go Cesarzem Północy, ale również Ostatnim Wikingiem Bałtyku i Królem – Piratem, bo pozbawiony przez wrogów królewskiej godności mścił się na nich, rabując nadmorskie miasta i statki. Urodził się i wychowywał na zamku w Darłowie, do którego wrócił na ostatnie 10 lat życia - ponoć z legendarnymi pirackimi skarbami. Ukryte w tajemniczym miejscu, wciąż czekają one na swego odkrywcę...

Do zwiedzania Darłowa i przeżycia lekcji historii nieznanej zaprasza działające w zamku **Muzeum Księżąt Pomorskich**. Z Ustki to zaledwie 40 minut jazdy samochodem!

ZAPRASZAMY DO DARŁOWA - DARŁÓWKA: DUETU IDEALNEGO DO WYPOCZYWANIA.

Inne atrakcje Darłowa warte szczególnej uwagi:

Jedyny w Europie **aquapark** z basenami wypełnionymi morską wodą, port rybacki z targiem rybnym oferujący szeroki asortyment ryb Morza Bałtyckiego w Darłówku. Tu nie tylko zakupisz świeżą rybę prosto z pokładu kutra, ale także zostanie ona przygotowana na twoich oczach zgodnie z życzeniem.

Port w Darłowie oferuje ponadto wycieczki na Bornholm. Najpiękniejszą z wysp Bałtyku nazywaną „Zieloną Wyspą”, czy „Majorką Północy”.

lubie darłowo

Szczegółowe informacje znajdą Państwo na naszej stronie internetowej pod adresem:
www.darlowo.pl lub na naszym fanpage'u
www.facebook.com/darlowo


MORZE BAŁTYCKIE





DOLINA CHARLOTTY
Resort & SPA

Wakacyjna przygoda w Dolinie Charlotty



Wodne ZOO Safari, ZOO CHARLOTTA, Fokarium, Kraina Bajek,
Plac zabaw, Konie, Kajaki, Rowery Wodne, Łowisko

12 km od Ustki

Dolina Charlotty

Dolina Charlotty Resort & SPA
Strzelinko 14, 76-200 Słupsk

+48 59 847 43 41
+48 59 847 43 00

rezerwacja@charlotta.pl
www.dolinacharlotty.pl

Café Mistral Krówka Ustecka


Ręcznie robiona

Café Mistral
ul. Kaszubska 9



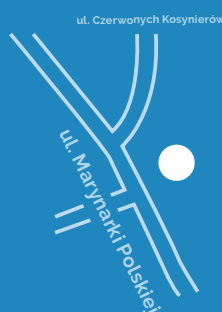
Café Mistral na Fali

Port Zachodni
za kładką



Café Mistral TUI TERAZ

ul. Marynarki Polskiej 73
obok Informacji Turystycznej



www.mistral.ustka.pl