

# INFORMATOR TURYSTYCZNY



MIASTO USTKA  
GMINA USTKA  
GMINA SMOŁDZINO  
POWIAT SŁUPSKI

numer 1/2020



USTKA  
I ZIEMIA SŁUPSKA  
Lokalna Organizacja Turystyczna





140 SKLEPÓW

# SERCE MIASTA I REGIONU

140 STORES

KINO

HEART OF THE CITY AND REGION

CINEMA

RESTAURACJE

RESTAURANTS

PLAC ZABAW

KIDS PLAYGROUND

1 000  
MIEJSC  
PARKINGOWYCH



1 000  
PARKING  
SPACES



CENTRUM HANDLOWE JANTAR,  
SŁUPSK, UL. SZCZECIŃSKA 58,  
[WWW.CH-JANTAR.PL](http://WWW.CH-JANTAR.PL)

DOUGLAS

Multikino

JULA

empik

DECATHLON


RESERVED

sinsay

NEWYORKER



# Ustka na fali historii...



Dziś trudno uwierzyć, że Ustka była niegdyś małą, rybacką osadą rybacką u ujścia rzeki Słupi. Jej dzieje sięgają najprawdopodobniej jeszcze czasu przed nadaniem praw miejskich miastu Słupsk w 1310 roku. Pierwsza pisemna wzmianka o Stolpmünde – tak brzmiała wówczas nazwa Ustki – pochodzi z roku 1337. Dokument dotyczy powierzenia portu i całego okręgu Charnowskiego przez księżęta ze Sławna i Darłowa, miastu Stolp (dzisiejszy – Słupsk). Od tego momentu przez dwa stulecia osada rybacka przekształcała się stopniowo w doskonale funkcjonujący port. Port, który był oknem na świat dla ówczesnego miasta Słupsk i dzięki któremu Słupsk przynależał do Hanzy – Związku Miast Kupieckich. Ilością przeładunku towarów Ustka przewyższała w XV wieku dwa sąsiednie porty – Darłowo i Kołobrzeg (Rügenwalde i Kolberg). Ponowną rozbudowę naszego portu, rozpoczętą jeszcze w XVII stuleciu, zatrzymała wojna ze Szwecją. Zmniejszony ruch statków handlowych spowodował upadek portu. Przyczynił się do tego też wielki sztorm, który w grudniu 1690 roku doszczętnie zniszczył nabrzeże portowe.

Odbudowa i rozbudowa portu nastąpiła dopiero w latach 1863-1904, kiedy to na ten cel rząd pruski przekazał 150000 talarów a miasto Stolp udostępniło 34 hektary powierzchni. Prace modernizacyjne polegały również na pogłębieniu kanału portowego do 8 metrów i wydłużeniu falochronów do 500 metrów. Uroczyste otwarcie falochronów, które dziś jest ulubionym miejscem spacerów, miało miejsce w 1903 roku.

Początek XX wieku to również rozwój portu rybackiego. W 1925 roku flota rybacka liczyła 102 jednostek.

W latach 30 – tych XX wieku znaczenie Ustki wzrosło tak bardzo, że w 1938 roku planowana była kolejna rozbudowa portu, który miał usprawnić również ruch pasażerski do Prus Wschodnich. Docelowo falochron zachodni miał mieć 1600 metrów długości a port być największym miejscem przeładunkowym pomiędzy Szczecinem i Gdańskiem. Reliktem tych planów, które przerwało przesunięcie funduszy na uzbrojenie armii niemieckiej, jest początek owego „trzeciego mola” przy plaży zachodniej.



## spis treści

<b>Ustka</b>	<b>1 – 42</b>
<b>Gmina Ustka</b>	<b>43 – 52</b>
<b>Gmina Smołdzino</b>	<b>53 – 56</b>
<b>Powiat Słupski</b>	<b>57 – 64</b>

## nakład:

50 000 – wydanie polskie  
13 000 – wydanie niemieckie  
7 000 – wydanie angielskie

## Wydawca:

Lokalna Organizacja Turystyczna „Ustka i Ziemia Słupska”  
ul. Księdza Kardynała Wyszyńskiego 3, 76-270 Ustka

### Adres do korespondencji:

ul. Marynarki Polskiej 71, 76-270 Ustka, biuro@lot.ustka.pl, www.ustka.travel, tel. +48 59 814 71 70

**Redaktor naczelna:** Żaczek Anna, anna.zaczek@lot.ustka.pl, tel. +48 59 814 71 70

**Tekst:** Marta Rumińska, Marcin Barnowski, Michał Wocial

**Aktualizacja i Korekta:** Marta Rumińska, Michał Wocial

**Skład i opracowanie graficzne:** Arkadiusz Szadkowski

**Konsultacje merytoryczne:** Jacek Traczyk, Włodzimierz Wolski,  
Agata Plotka, Anna Czuhikina von Krasowski

**Zdjęcia:** Arkadiusz Szadkowski, Mariusz Surowiec, Włodzimierz Wolski,

Hubert Bierndgarski, Jan Maziejuk, Ryszard SAS Nowakowski,

Waldemar Janiszewski – zdjęcia lotnicze aquila.net.pl,

Paweł Keruzel, Lucjan Duchnowicz, Marta Rumińska

*Ten informator sfinansowany został ze środków pochodzących z opłaty uzdrowskiej pobieranej przez samorządy oraz dzięki reklamodawcom.*



# Od letniska – do uzdrowiska

Pierwsi letnicy wynajmowali izby w rybackich domach. Znaczenie miejscowości jako kąpieliska datuje się na lata 30-te XIX wieku. W roku 1832 roku przyjechało tu 49 letników. 30 lat później Poczta Królewska uruchomiła na trasie ze Słupska drugi 6 osobowy dyliżans pocztowy. Podróż ze Słupska do Ustki trwała godzinę i 45 minut. Roczna liczba letników wynosiła wtedy już około 350, a w roku 1904 – 2294 osób. Do końca I wojny światowej na plaży były dwa odrębne kąpieliska: dla kobiet po wschodniej i dla mężczyzn po zachodniej stronie portu. Drewniane budowle z kabinami wznosiły się na palach nad brzegiem morza. W 1911 roku powstał tzw. Warmseebad – czyli rodzaj term z wodą morską, gdzie można się było kąpać w podgrzanej wodzie a z czasem również – jak czytamy w ulotce z 1940 roku – zażywać: „kąpeli borowinowych, solankowych, siarkowych, z igieł świerku, elektrycznych kąpeli światłem, kąpeli kwasowo-węglowych, z tlenem i z pianą oraz okładami i masażem”. W tym czasie powstał też Kurhaus czyli Dom Zdrojowy, a miejscowość zaczęto reklamować jako Kurort, czyli uzdrowisko. Do kuracji zaliczano także spacerowanie nadmorskie w pobliżu lasów sosnowych.

Ostseebad Stolpmünde czyli Bałtyckie Uzdrowisko – jak wówczas nazywano Ustkę, zyskiwał coraz większą popularność. W pobliżu plaży na wschód od osady rybackiej powstała dzielnica mieszkalna, gdzie letnicy mogli wynajmować pokoje w okazałych willach. Miejscowość zyskała nowoczesny wygląd, ulice obsadzono drzewami. Spacerując dziś przez tę część miasteczka, warto przyjrzeć się budynkom o specyficznej architekturze kurortu.

Wraz z rozwojem nowej funkcji letniskowej nastąpił rozwój infrastruktury miejscowości. W 1904 roku ruszyła gazownia, w 1911 roku elektrownia, pojawiło się oświetlenie ulic, a do 1930 roku zbudowano wodociągi. Zbudowana na 16 metrowej wydmie wieża ciśnień mająca 17 metrów wysokości stała się jednocześnie punktem widokowym. W 1925 roku przebiegła z kabinami dla kobiet i rodzin rozbudowano do 500 miejsc. Przy kolejnej rozbudowie tej konstrukcji na palach w kierunku morza pojawiła się też elegancka restauracja.

Ozdobą letniska stała się promenada nadmorska z ławeczkami zapraszającymi do odpoczynku. Szerokie, piaszczyste plaże, nie mające sobie równych nawet w miejscowościach większych i bardziej eleganckich, przyciągały gości z Berlina, Saksonii czy Śląska. Ustka była klejnotem, perełką, oazą spokoju bez taniego blichtru. Kto raz spędził tu urlop, powracał znów aby znaleźć ciszę i spokój.

Tradycją umilającą czas letnikom były koncerty na promenadzie, które z czasem zastąpiło odtwarzanie przez głośniki muzyki z radia i z płyt, gdyż utrzymanie stałej orkiestry było zbyt drogie. W latach 1936-39 odbywały się także na ulicy Słupskiej spektakle Teatru Świata. Raz w sezonie przeprowadzano na plaży konkurs na najpiękniejszy zamek z piasku. Szczególną atrakcją, lubianą nie tylko przez letników ale i przez mieszkańców Słupska i okolic, był również już wtedy organizowany pokaz fajerwerków.

Po wojnie Stolpmünde otrzymało nazwę Ustka. Skąd taka nazwa? – pytają często turyści.

„Ujście Słupi” – tak brzmi dosłownie przetłumaczona niemiecka nazwa. Ujście rzeki to Mün-

dung, Mund to usta, więc prawdopodobnie w ten sposób nazwa miejscowości przekształciła się w tę, która mamy obecnie: Ustka.


W latach 60-tych i 70-tych XX wieku w krajobrazie Ustki pojawiły się duże ośrodki wypoczynkowe oraz sanatoria. Z czasem dołączyły do nich hotele, których w tej chwili jest w Ustce 10. Obecnie baza noclegowa rozrasta się z każdym rokiem. Obok pokoi gościnnych w domkach jednorodzinnych pojawia się coraz więcej apartamentów o wysokim standardzie.

W roku 2018 minęło 30 lat od momentu, gdy Ustka otrzymała statut uzdrowiska dzięki warunkom klimatycznym i złożom solanki oraz borowiny. Tak jak przed laty, kuracjusze korzystają z leczniczych działań minerałów w nich zawartych, tak jak przed laty cenią spacer po szerokich i czystych plażach.

W Ustce można leczyć schorzenia ortopedyczne, reumatyczne, układu krążenia, układu nerwowego i przemiany materii. Mikroklimat nadmorskich lasów oraz aerozol morski pomaga w procesie leczenia chorób dróg oddechowych i alergii.

Dziś Ustka często nazywana jest „letnią stolicą Polski” a w 2018 roku po raz kolejny zdobyła Błękitną Flagę, odznaczenie nadawane najczystszyemu kąpieliskom i marinom. Turyści i kuracjusze przyjeżdżają tu także poza sezonem letnim. W lecie promenada i plaża tętnią życiem. Dla turystów przygotowywane są liczne atrakcje, koncerty, konkursy. Od późnej jesieni do wiosny życie toczy się wolniej. Każda pora roku ma jednak swoich zwolenników. Na naszych gości przez cały rok czeka uestcki mikroklimat, piaszczyste plaże, trasy piesze i rowerowe. Zapraszamy do odwiedzenia i poznania najciekawszych zakątków Ustki.



  
**Miasto uzdrowiskowe Ustka**  
**Turysto! Pamiętaj o uiszczeniu**  
**opłaty uzdrowiskowej.**

Zarządzone środki przeznaczone są  
na inwestycje podnoszące turystyczny  
atrakcyjność Miasta Ustka.  
Dziękujemy



# Spacerkiem po dawnej Ustce



Długość trasy: ok. 2 km



Czas przejścia spacerkiem: ok. 1,5 godziny

Spacer rozpoczynamy przy **Centrum Informacji Turystycznej** na ulicy Marynarki Polskiej 71. W małej uliczce naprzeciwko budynku informacji widoczne jest **Muzeum Ziemi Usteckiej**, które zostało otwarte w 2000 roku dzięki staraniom Towarzystwa Przyjaciół Ustki. Gromadzi ono pamiątki regionalne, związane z historią miejscowości oraz regionu. Prezentowane są tu eksponaty oraz fotografie z XIX i XX wieku i dokumenty powojenne. Między innymi zobaczyć można zabytkowe maszyny do szycia i pisania, sprzęt fotograficzny, strój kąpielowy z początku XX wieku. Jest tu również istniejąca kolekcja modeli jednostek pływających wyprodukowanych przez stocznię Ustka.

Na skwerku przy budynku Informacji Turystycznej widzimy **herb Ustki** umieszczony na kamiennym obelisku. Projekt herbu stworzył w 1922 roku lokalny malarz, pochodzący z Duninowa, Wilhelm Granzow. Założeniem autora było podkreślenie trzech walorów miejscowości: portu morskiego, kąpieliska i tradycji rybołówstwa, co przedstawił przez symbole widoczne



we herbie, a są to: żaglowiec, fale morskie i syrenka trzymająca łososa. Skwer z ławeczkami jest miejscem bardzo lubianym przez Turystów. Tu można odpocząć przy szumie fontann, które wieczorem są barwnie podświetlone. W roku 2019 powstały nowe modułowe ławeczki i stojaki na rowery wzdłuż ulic Marynarki Polskiej i Czerwonych Kosynierów. Dla spragnionych Turystów dużych i małych ustawiono poidełko, z którego można skorzystać w upalne dni.

Stoimy w miejscu, gdzie u zbiegu ulic Marynarki Polskiej i Czerwonych Kosynierów (Hauptstrasse i Mittelstrasse) zaczynała się **osada rybacka** Stölpmünde położona pierwotnie wśród wydym. Obie ulice wyznaczają owalny kształt siedliska. Stara osada w ostatnich latach została objęta rewitalizacją i jest wpisana do rejestru zabytków. W ramach projektu mającego na celu przywrócenie walorów

historycznych Starej Osady Rybackiej umieszczono w trotuarze 10 płyt z brązu z opisami ryb występujących w Bałtyku. Jedną z nich jest właśnie przy skwerku. Pojawiły się również dodatkowe tablice z informacjami o Usteckich zabytkach. Większość budynków, to dawne chaty rybackie o konstrukcji szachulcowej. Budownictwo takie spotyka się w wielu pomorskich miejscowościach, przez co często obszar Pomorza bywa często nazywany „krainą w kratę”. Drewniane, smołowane belki, tworzą „kraciasty” szkielet, a przestrzenie między nimi wypełniane były pierwotnie słomą i gliną, pobielane wapnem. Przykładem zachowanego budownictwa szachulcowego jest tzw. **Dom Kapitana Haase**. Stoi on za skwerkiem po prawej stronie ulicy Czerwonych Kosynierów a mieści się w nim Bałtyckie Centrum Kultury. Podczas prac konserwatorskich odsłonięto wyryty na belce, widoczny nad wejściem napis „18 P.H.04”. Najprawdopodobniej kapitan Peter Haase, zbudował ten dom w 1804 roku.

Tuż za Bałtyckim Centrum Kultury przy ulicy Czerwonych Kosynierów 19 ma lokum ustecki **Dom Kultury**. Jest to samorządowa instytucja, która w ramach swojej działalności animuje środowisko lokalne, prowadzi edukację kulturalną dzieci, młodzieży i dorosłych w zespołach artystycznych i kołach zainteresowań, organizuje wystawy, festiwale, warsztaty artystyczne, koncerty i spektakle teatralne, a w sezonie letnim imprezy o charakterze rodzinnym i wydarzenia dla turystów. Stałymi propozycjami w kalendarzu imprez są: Ustecki Festiwal Filmów amatorskich UFF(o), Wakacyjny Klub Filmowy, Familijne spotkania z ceramiką, Rzeźby z piasku, Święto Latarni, Festiwal Pipi, Nadbałtycki Festiwal Piosenki Dziecięcej „Bursztynowe Słoneczko”, konkurs piosenki dla turystów „Ustecka Muszelka”, wystawy artystów z Bielska – Białej w ramach Dni Bielska-Białej w Ustce.

Na skwerku przed Domem Kultury od 2017 roku stoi rzeźba **Trzy Grace** autorstwa Jana Konarskiego. Trzy patronki: piękna, sztuk umysłowych i sztuk pięknych czyli Promienna, Rozumna i Kwitnąca, zdobyły kiedyś fontannę przy skrzyżowaniu ulic Marynarki Polskiej i Czerwonych Kosynierów. Podczas renowacji ulic fontanna została jednak zniszczona. Na szczęście postacie zachowały się. Warto wspomnieć, że ich twórcą jest również autorem znanych monumentów min. księdza Jerzego Popiełuszki przy kościele p.w. Najświętszego Serca Jezusowe-



go w Słupsku, popiersia Janusza Korczaka, patrona Słupskiego Szpitala Wojewódzkiego i współautorem pomnika Józefa Piłsudskiego przed Belwederem w Warszawie.

Idąc dalej ulicą Czerwonych Kosynierów, która stanowiła niegdyś granicę starej osady, widzimy kolejne szachulcowe domy, w których dziś mieszczą się najczęściej pokoje gościnne, restauracje czy kawiarnie. Dochodząc do charakterystycznego domu z wieżyczką, skręcamy w lewo w ulicę Kaszubską. Tuż obok ma siedzibę, znana z manufaktury Krówki Usteckiej, **Cafe Mistral**. Można tam skosztować krówki o różnych smakach oraz wiele gatunków powstających tam ciast i ciasteczek. Za budynkiem kawiarni warto zerknąć na pomnik rybaka Mistrala.

Ulicą Kaszubską kierujemy się prosto i dochodzimy do ulicy Marynarki Polskiej, która przed 1945 rokiem nosiła nazwę Hauptstrasse, czyli ulica Główna, i która jak dawniej prowadzi do portu. Skręcamy w prawo i kierujemy się do **Muzeum Chleba**.







Po drodze, na budynku po prawej stronie, możemy podziwiać barwny mural promujący Swołowo czyli „**Krainę w krągę**”. Kraciaste domki przedstawione są w formie klocków ustawianych /przez wielką dłoń/ na makiecie. Muzeum Chleba, założone w 1998 roku mieści się przy Piekarni – Cukierni Brzóska. Tradycje piekarskie w rodzinie Brzósów sięgają 4 pokoleń. W miejscu, gdzie dziś stoi nowy budynek nawiązujący do tradycyjnej architektury szkieletowej, mieszczący piekarnię, sklep i muzeum, mieściła się niemiecka Bäckerei, Konditorei (piekarnia, cukiernia), która przejął Pan Bolesław. Później prowadził ją syn Eugeniusz, pomysłodawca i twórca Muzeum Chleba, który zgromadził eksponaty tworzące dziś pokaźne zbiory. Dziś po muzeum oprowadza wnuk pana Bolesława. Można tam zobaczyć zarówno stare urządzenia do „miesienia” ciasta chlebowego, szafki chłodnicze działające bez prądu, maszynki do nadziewania pączków, do dzielenia ciasta na bułki, jak i foremki do pralinek czy karmelków. Nie brakuje też archiwalnych dokumentów rodzinnych oraz kolekcji widokówek i zdjęć związanych tematycznie z piekarnictwem.

Za muzeum i budynkiem poczty ulica Marynarki Polskiej skręca w prawo. Tuż za rogiem naszym oczom ukazuje się kolejny kolorowy mural będący kontynuacją tematu „Swołowo”. Tym razem przedstawia on zwierzęta. Około 20 metrów dalej, po lewej stronie ulicy **Galeria Herbaciarnia** zaprasza na aromatyczną herbatę i drobny smakołyk. **Galerię** otworzył w roku 1991 Jan Nagórny. Przez lata funkcjonowania Galeria rozszerzyła swoją działalność o **(Nie)Winną Piwniczkę** (1996r.) i **Herbaciarnię** (2002r.). Właściciele lokalu prezentują tu prace tworzone przez zaprzyjaźnionych twórców z Polski i zagranicy. Otworzyli ponad 100 wystaw, często łączonych z koncertami muzycznymi. W roku 2011 nawiązali współpracę ze Stowarzyszeniem Twórców Ballad’art z Grenoble. (Nie)Winna Piwniczka, to miejsce gdzie poza wystawami i możliwością wypicia lampki dobrego wina odbywają się również wieczory poezji. Herbaciarnia jest miejscem spotkań wszystkich chcących chociaż na chwilę oderwać się od pędu współczesnego świata. Prawie 200 różnych herbat, 30 różnych kaw, domowe ciasta, i inne lakoce. Od 2016 roku herbaciarnia jest filią

„Autorskiej galerii pod strachem polnym” Floriana Kohuta. Od kilku lat w sezonie letnim przez 2 dni organizowany jest cykl spotkań artystycznych Ustka Strachem Malowana, kiedy to można obserwować na żywo powstawanie obrazów z Ustki. W sezonie zimowym kilka lat temu właściciele zainicjowali Kiermasz Świąteczny, który stał się już tradycją i przyciąga artystów oraz rękodzielników z Ustki i okolic. Państwo Nagórni są laureatami nagrody Biały Bocian 2016 za osiągnięcia w dziedzinie twórczości artystycznej, upowszechniania i ochrony dóbr kultury. Herbaciarnia to na pewno miejsce z tradycjami, duszą, zatrzymane w czasie i (oby) zatrzymujące czas.

Kierując się od Herbaciarni dalej ulicą Marynarki Polskiej w kierunku portu, warto skrócić w lewo przed pensjonatem Fishermans House i obejrzeć „**Czerwoną Szopę**” wybudowaną w 1867 roku. Takie charakterystyczne budynki z czerwonej cegły z szerokimi wrotami w szczytowej ścianie pełniły funkcję stacji ratownictwa morskiego w razie awarii statku lub katastrofy w porcie i na redzie. Powstawały co kilkanaście kilometrów wzdłuż pomorskiego wybrzeża. Przechowywano w nich łodzie i sprzęt ratunkowy. Na bocznej ścianie budynku widoczny jest stary herb Ustki. Jeśli dojdziemy dalej do kanału portowego, napotkamy charakterystyczny dla portów morskich pejzaż: kutry, żagłowniki, jachty.

Wróćmy jednak do naszego spaceru dawną ulicą Główną. Dochodzimy do **Parku Jana Pawła II**, potocznie nazywanego **Zaułkiem Kapitańskim** (Kapitańszewinkel). Po środku niegdyś stał kościół pod wezwaniem św. Jana i Mikołaja, konsekrowany w czerwcu 1356 roku przez biskupa z Kamienia Pomorskiego. Podobno wieża kościoła służyła jako latarnia morska, wyznaczająca drogę statkom wracającym do portu. Wokół placu zachowały się jeszcze do dzisiaj domy ówczesnych kapitanów, dlatego też potocznie miej-



sce to nosi nazwę Zaułek Kapitański. Jak wyglądało to miejsce na przełomie XVIII i XIX wieku pokazuje makietka starej osady rybackiej, umieszczona tu w 2019 roku. Autorem jest Romuald Wiśniewski, absolwent Warszawskiej Akademii Sztuk Pięknych na Wydziale Rzeźb. Przy kościele, którego fundamenty były dwa lata temu badane przez archeologów, znajdował się mały cmentarz, będący przez ok. 500 lat miejscem pochówku mieszkańców osady oraz rozbitków morskich. Mały kościółek, którego wygląd przypominał zachowany do dziś kościół w Zimowiskach – przy trasie Ustka – Słupsk, stał się z czasem za mały na potrzeby miejscowości i został rozebrany.

Zostawiamy domki kapitańskie po prawej stronie i dochodzimy do nabrzeża portowego oraz ulicy Zaruskiego, skręcającej w prawo. Widać stamtąd białą, ażurową konstrukcję obrotowej **kładki dla pieszych**, która od 2013 roku łączy brzegi Słupię i przez którą można dostać się do zachodniej części miasta, min. do tzw. **Bunkrów Blüchera**.







Kontynuując nasz spacer ulicą Żaruskiego, mijamy okazały budynek historycznego spichlerza z czerwonej cegły, w którym od 1987 roku mieści się **Centrum Aktywności Twórczej**. Jest to jeden z trzech salonów wystawienniczych **Bałtyckiej Galerii Sztuki Współczesnej**. Pozostałe to **Baszta Czarownic** i **Galeria Kameralna w Słupsku**. Bałtycka Galeria Sztuki Współczesnej jest jedyną instytucją kultury Samorządu Województwa Pomorskiego, której zadaniem jest upowszechnianie sztuki współczesnej. Obecnie po pełnej modernizacji cały budynek został zaadaptowany na potrzeby **Centrum Aktywności Twórczej**, które zyskało znakomicie wyposażone pracownie rzeźby, ceramiki, grafiki komputerowej i filmowej oraz sale: wykładową i wystawienniczą. Nowocześnie wyposażona baza noclegowa jest przygotowana na pobyty typu artist-in-residence. Jest to pierwszy tego typu ośrodek w Polsce i jeden z nielicznych w Europie i na świecie. Centrum Aktywności Twórczej jest miejscem działań interdyscyplinarnych dla szeroko rozumianych sztuk wizualnych. Do Galerii zapraszani są wybitni artyści polscy i zagraniczni m.in. z Belgii, Wielkiej Brytanii, Chin, Japonii, Izraela, Egiptu, Irlandii, Francji czy Ukrainy.

Przechodząc obok spichlerza warto zerknąć w lewo na trzy **murale** o tematyce morskiej, powstałe według drzeworytów japońskiego artysty Hokusai. Ich tworzenie i odsłonięcie miało miejsce w 2017 roku.

Idąc dalej ulicą Żaruskiego przechodzimy wzdłuż małego parku i dochodzimy do dawnych cieplic (Warmhalle), późniejszego **Zakładu Przyrodoleczniczego** przy ulicy Beniowskiego 1, zbudowanego w 1911 roku. Budynek z charakterystycznym, hełmowym dachem powstał według projektu architekta Heinricha Dunkela, który projektował również zakład kąpielowy w Sopocie. Mieściły się tu pierwotnie 22 kabiny lecznicze. Do 1974 roku Ustka była oddziałem Przedsiębiorstwa Połczyni Źdrój, 4 lata później zyskała samodzielność uzdrowiskową a w 1988 roku otrzymała statut uzdrowiska. W pobliżu Zakładu powstały 3 domy sanatoryjne: Promyk, Tęcza i Radość.

Obok Zakładu Przyrodoleczniczego po lewej stronie, widoczny jest budynek z wieloboczną wieżyczką. Jest to tzw. Dworek Różany, jedna z bardziej dekoracyjnych willi uzdrowiskowych w Ustce. Jej nazwa pochodzi od krzewów różanych rosnących w otaczającym ją



ogrodzie. Warto przyrzeć się ażurowej werandzie od strony promenady oraz szkieletowej konstrukcji ścian.

Skręcając w prawo ulicą Beniowskiego kierujemy się na południe. Za sanatorium **Tęcza** skręcamy w ulicę Chopina. Idąc dalej warto przyrzeć się stojącemu po prawej stronie ulicy żółtemu budynkowi z zielonymi okiennicami i werandą. To obecny **Hotel Alga**, dawny Ostseestrand Hotel. Budynek powstał w roku 1900 i jest wpisany do rejestru zabytków.

Ulicą Chopina dochodzimy do skrzyżowania z ulicą Żeromskiego. Jest to trakt prowadzący przez dzielnice willową do głównego wyjścia na Promenadę Nadmorską. W zasięgu wzroku po lewej stronie widzimy duży, reprezentacyjny budynek z czerwonej cegły. Jest to **Villa Red**, dawna willa największego słupskiego przedsiębiorcy Westphala. Jej powstanie datuje się na 1886 rok, taka data umieszczona jest nad wrotami dawnej stajni zbudowanej obok głównego budynku. Obecnie w Villi Red można wynająć stylowy apartament lub pokój i poczuć czar minionej epoki.

Wróćmy jednak na trasę spaceru ulicą Żeromskiego. Zostawiając wyjście na promenadę za sobą, mijamy kilka pięknych domów willowych z początku XX wieku o ciekawych bryłach architektonicznych z werandami, przybudówkami i wieżyczkami. Elewacje budynków przyciągają wzrok ozdobnymi ornamentami drewnianymi, kutymi balustradami, łukowatymi oknami czy też rzeźbionymi drzwiami. W jednej z nich, w Villi Mistral, mieści się **Bistro & Cafe „U Przyjaciół”**, gdzie można usiąść z filiżanką kawy i ciastkiem lub skosztować śledzika w różnych odsłonach.

Przy kolejnym skrzyżowaniu, skręcamy w lewo w ulicę Mickiewicza i mijając szpital, dochodzimy do szerokiej ulicy Kopernika. Tu przy skrzyżowaniu napotykamy duży budynek o charakterze dworku, przed którym jest mały dziedziniec i podjazd. Obecnie mieści się tam Ośrodek Leczniczko Wypoczynkowy Związku Nauczycielstwa Polskiego **Delfin**. Budynek powstał w latach 1914 – 1919. Daty te widnieją na jednym z trzech medalionów umieszczonych na wschodniej fasadzie od strony ogrodu.

Odejdźmy teraz nieco od naszej trasy wędrówki,

aby obejrzeć **Dom Pracy Twórczej (ZPAP)**. Kierując się w stronę morza ulicą Kopernika dochodzimy do XIX-wiecznego dworku, położonego na rogu ulic Chopina i Kopernika ok. 50 metrów od plaży. Jest to jeden z najciekawszych i najlepiej zachowanych obiektów w Ustce, wpisany do rejestru zabytków. Zaraz po wojnie stał się siedzibą Domu Pracy Twórczej Zarządu Głównego Związku Polskich Artystów Plastyków. Dworek jest otoczony ogrodem a secesyjny wystrój wnętrza stwarza niepowtarzalny klimat. Na szczególną uwagę zasługują kute balustrady i ogrodzenie, witrażowe okna w wieżyczce czy intarsjowany sufit werandy. Sala jadalna znajduje się w dawnej stajni. Dom Pracy Twórczej przyjmuje gości na pobyty indywidualne od weekendu majowego do końca września. To doskonałe miejsce nie tylko na plenery malarskie i fotograficzne, ale również spotkania artystyczne – konferencyjne.

Jeśli spojrzymy w stronę pobliskiego parku, zauważymy stojący tam pomnik. Warto obejrzeć go z bliska. Jest to **Umierający wojownik** – monument zaprojektowany przez Josepha Thoraka, ulubionego rzeźbiarza nazistów opatrzony pierwotnie inskrypcją: Naszym poległym żołnierzom, upamiętniał mieszkańców Ustki poległych w I wojnie światowej, został odsłonięty w 1922 roku. Po wojnie zmieniono napis na: Bezimiennemu bohaterom wojen światowych – społeczeństwo Ustki. Dzisiaj na pomniku nie ma żadnej inskrypcji. Postać upadającego wojownika trzyma tarczę, na której widnieje usteki herb.





# Café Mistral Krówka Ustecka



Wspaniała kawa  
Autorskie wypieki  
Ciasteczka "Mistralki"  
Krówka Ustecka  
Desery, Lody  
Shake, Lemoniada



„Pyszne ciasta  
i niepowtarzalna  
atmosfera  
przez cały rok”

Café Mistral  
ul. Kaszubska 9



# Café Mistral TU I TERAZ



ul. Marynarki Polskiej 73  
obok Informacji Turystycznej



[www.cafemistral.ustka.pl](http://www.cafemistral.ustka.pl)





# VILLA MISTRAL

ul. Żeromskiego 10, Ustka



Villa z 1900 roku  
odnowiona w 2017 roku  
100 m od plaży i promenady  
Komfortowe pokoje  
Apartament z prywatną  
werandą

## PROMENADA



# Bistro & Café „U PRZYJACIÓŁ”

ul. Żeromskiego 10, Ustka



Pyszne śniadania  
Śledzie z własnych połowów  
Przekąski, zupy,  
sałatki, makarony  
Menu dla dzieci  
Ciasta Cafe Mistral  
Fish & chips  
Burgery  
CZYNNE 12:00 – 22:00

**Obiekty całoroczne**

[www.villamistral.ustka.pl](http://www.villamistral.ustka.pl)



Wracając na naszą trasę ulicą Kopernika mamy okazję jeszcze raz obejrzeć herb Ustki. Tym razem widnieje on na froncie kamienicy stojącej tuż za ośrodkiem Delfin. Zabudowa dalszej części ulicy to zarówno domy przedwojenne jak i współczesne budownictwo lat 70-tych i 80-tych. Po prawej stronie za Restauracją Oskar skręcamy w prawo w ulicę Pogodną. Po lewej stronie zostawiamy za sobą duży blok mieszkalny. Za nim na końcu ślepej uliczki w budynku z numerem 22 mieści się **Biblioteka Miejska**. Biblioteka przez cały rok realizuje projekty kulturalne i animujące czytelnictwo, organizując spotkania autorskie z najlepszymi polskimi pisarzami. Z usług biblioteki korzystać mogą również wczasowicze i kuracjusze. Co roku latem działa tzw. „Biblioteka na plaży”; książki udostępniane są w punktach na promenadzie.

Podążając dalej ulicą Pogodną przechodzimy prosto wzdłuż kolorowych domków szeregowych ścieżką pieszą dochodzimy do ulicy Ks. Kardynała Wyszyńskiego. Przechodzimy obok cmentarza komunalnego, na którego terenie złożona jest urna z ziemią grobów polskich oficerów pomordowanych w Katyniu. Miejsce to upamiętnione jest wysokim krzyżem oraz tablicą ufundowaną przez Stocznnię Ustka w 53 rocznicę mordu.

Na przeciwko cmentarza w charaktery-

stycznym budynku z czerwonej cegły mieści się obecny **Ratusz Miejski** – dawna szkoła. W roku 1911 w pobliżu kościoła, na miejscu starej szkoły rozpoczęto budowę nowego obiektu. Powstał on według projektu Friedricha Engelbrechta, radcy budowlanego z Bydgoszczy, który często przyjeżdżał do kąpieliska w Ustce. Ten charakterystyczny budynek pełnił funkcję szkoły do roku 2004 z małą przerwą, kiedy to w 1944 roku zorganizowano tam szpital wojskowy. Obecnie jest to siedziba Urzędu Miejskiego Ustki. Przed wejściem głównym do Ratusza widzimy wmurowaną w chodnik płytę z napisem „Kapsuła czasu”. Dnia 11 listopada 2018 roku – w 100-ną rocznicę odzyskania niepodległości przez Polskę została tu umieszczona urna z pamiątkami ofiarowanymi przez mieszkańców. Zawiera symbole miasta, współczesne gazety, około 60 listów i przedmiotów, które Ustczanie chcieli zachować dla potomnych. Kapsuła ma być otwarta w 2118 roku.

Skręcając w prawo za Ratuszem w ulicę Słowiańską możemy obejrzeć mural umieszczony na ścianie sąsiedniego budynku. Powstał on z inicjatywy budżetu obywatelskiego w 2017 roku, a przedstawia morze z wypisanym wierszem Czesława Miłosa „Dar”. Projekt, którego autorem jest słupski artysta Piotr Igor Salata, wykonała Fundacja Indygo.

Wracając na ulicę Wyszyńskiego kierujemy



się na zachód do ulicy Marynarki Polskiej. Przy skrzyżowaniu obu ulic stoi okazała bryła **kościół p.w. Najświętszego Zbawiciela**. Powstał on w latach 1885-1888 na wydymie za ówczesną osadą. Do nowej świątyni został przeniesiony ze starego kościółka krucyfiks gotycki, który znajduje się nad ołtarzem. Drewniane wnętrza nowego, neogotyckiego kościoła wykonane zostało przez usteckiego mistrza ciesielskiego Franza Draheima, członka Rady Gminy i filantropa. W 1887 roku organmistrz Christian Friedrich Vülkner z Duninowa wyposażył kościół w organy. Do roku 1909 kościół był filią parafii w Zimowiskach. Potem rolę się odwróciły. Dziś jest to kościół parafialny, któremu podlegają Zimowiska i Charnowo. Osobliwością świątyni są obrazy wotywnie ufundowane przez rodziny marynarzy, którzy „Odeszli na wieczną wachtę”. Najstarsze z nich pochodzą z XVII wieku. Po zakończeniu II wojny światowej świątynia została wyswięcona jako kościół katolicki.

Skręcając na północ, idziemy w kierunku Centrum Informacji Turystycznej, gdzie rozpoczęliśmy nasz spacer. Dochodzimy do budynku z oryginalnym murem. „Tu i Teraz” – w kawiarni o tej nazwie, przy „gorącym pączku” możemy odpocząć i nabrać sił na kolejny spacer.





# O Usteckiej Syrence

Pierwsze wyobrażenie usteckiego herbu, przedstawiającego syrenkę z łosiosiem w ręku na tle żaglowca widnieje na tarczy wojownika z pomnika w parku przy promenadzie. Monument upamiętnia mieszkańców Ustki poległych w I wojnie światowej. Odsłonięto go w 1922 roku. Ustecki malarz Wilhelm Granzow - projektant herbu - chciał, aby syrenka symbolizowała urokliwe usteckie kąpielisko. Herb ustecki zobaczyć można również na obelisku przy skwerze im. Aliny Skibniewskiej. W latach 50., gdy Ustka była już miastem

polskim, do herbu legendę dopisał kaszubski pisarz Franciszek Fenikowski. Stworzył postać Bryzgi Rosowej, syrenki z dobrym sercem, która zlitowała się nad ustecką wdową Maruszą, pozbawioną środków do życia po tym, jak jej syn nie wracał z dalekiego rejsu. Syrenka przynosiła każdego ranka ociemniałej kobiecie łososiowe mięso. Dzięki temu wdowa wkrótce odzyskała wzrok i ujrzała żaglowiec, na którym powrócił jej syn; zdrowy i bogaty.

Ponieważ w Polsce tylko Ustka i Warszawa mają herby z syrenkami, skłoniło to kilku badaczy

do podjęcia poszukiwań związków, jakie łączą obie herbowe postacie. Okazało się, że syrenki są siostrami. Po kataklizmie, jaki w starożytności nawiedził Wyspę Syren, siostry-syreny rozproszyły się po świecie. Trzy z nich wpłynęły na Bałtyk. Jedna zatrzymała się w Kopenhadze – upamiętnia ją słynny kopenhaski pomnik. Druga wpłynęła w nurt Wisły i po wielu perypetiach trafiła do herbu Warszawy. Trzecia pokochała złote piaski plaż w okolicach Ustki. To właśnie ona, z dobrego serca, pomagała wdowie Maruszy.



**Miasto uzdrowskowe Ustka**  
**Turysto! Pamiętaj o uiszczeniu**  
**opłaty uzdrowskowej.**

Zgromadzone środki przeznaczone są  
 na inwestycje podnoszące turystyczną  
 atrakcyjność Miasta Ustka.  
 Dziękujemy

#MISTRZWYPOCZYNKU

Zostań  
mistrzem  
Wypoczynku!



ODKRYWAJ USTKĘ NA  
[VISIT.USTKA.PL](http://VISIT.USTKA.PL)



#MISTRZWYPOCZYNKU

Zostań  
mistrzem  
wypoczynku!



ODKRYWAJ USTKĘ NA  
[VISIT.USTKA.PL](https://visit.ustka.pl)

# Usteckie smaki Bałtyku



Najwcześniejsze kulinarno-gastronomiczne tradycje Ustki sięgają XVIII wieku czyli czasów portowej osady żeglarzy i rybaków. Wówczas na niespełna 60 domostw było w Ustce aż sześć tawern. Można przypuszczać, że już wtedy uestecka gastronomia, oparta na prosto przyrządzonych rybach i napitku, miała duże wzięcie.

Inny nurt kulinarno-gastronomiczny w Ustce wiązał się z letniskową funkcją osady. Od około 1800 roku do Ustki każdego lata przyjeżdżali wczasowicze. Jednym z nich był znany z wyrafinowanych gustów kulinarnych Otto von Bismarck. „Żelazny kanclerz” uwielbiał wędzone węgorze i łososie, marynowane śledzie, a nawet mewie jaja. Raczył się tymi potrawami podczas urlopów spędzanych w Ustce.

Najpopularniejszym daniem na stołach w Ustce na początku XX wieku były flądry gotowane w jednym garnku z ziemniakami. Przewodnik po niemieckich kąpieliskach nadbałtyckich z 1908 roku głosił, że na tle Kołobrzegu, czy Sopotu „ceny w Ustce są umiarkowane” i panuje tu „ton niewyszukany”. W XX wieku sytuacja zaczęła się zmieniać. Już w czasie I wojny światowej sława uesteckich wędzonych szprotek dotarła aż do Francji. Dziś w Ustce jest około stu lokali gastronomicznych do wyboru. Na pierwszym miejscu są oczywiście restauracje i smażalnie ryb ale również pizzerie i bary.

Miłośników słodkich deserów kuszą liczne kawiarnie, lodziarnie i ciastkarnie. nie brakuje też winiarni.

Kilka lokali działa nieprzerwanie od czasów przedwojennych. To m.in. bar „Pod Strzechą” przy głównej ulicy. Dziś można tu zjeść tradycyjne dania kuchni polskiej i zapić je dobrym piwem.

Z uesteckich restauracji słynących z pysznych dan rybnych (i nie tylko) warto wymienić dzisiejszego „Columbusa”, stałym bywalcom Ustki znanego dawniej jako „Korsarz”. Rybne dania podaje się w tym miejscu od lat 60. minionego wieku. W rybach specjalizuje się też m.in. „Tawerna Róża Wiatrów” przy promenadzie, w której można zjeść smaczne zestawy obiadowe ze świeżych ryb bałtyckich i śródziemnomorskich. Trzeba też wspomnieć o „Syrence” serwującej oryginalne rybne dania. W 2011 roku Magda Gessler przeprowadziła tam „kuchenną rewolucję”. Niebanalne propozycje kulinarne proponują też restauracje: „7 Niebo” oraz „Dym na Wodzie”.

W dzielnicy willowej na uwagę zasługuje lokal Bistro&Cafe „U Przyjaciół”. Proponowane dania rybne, zaspokoją gusta kulinarne nawet najbardziej wymagających klientów. Dużym powodzeniem cieszą się podawane na przystawkę śledziki, przygotowywane wg własnej receptury.

Wzdłuż kanału portowego znajduje się również wiele mniejszych smażalni oferujących dania ze świeżych ryb. Powstałe w starych, ceglanych spichlerzach tawerny przyciągają nie tylko smaczными daniami, ale również ciekawym, stylowym wystrojem wnętrza. Przy smażalniach „Ust-Ryb” i „Alga” po zachodniej stronie portu, mieszczą się też sklepy rybne.

Lokalne smaki pomorskie uzupełnia sławna już gęsiną z Gospody Swołowo. Można ją także nabyć w sezonie letnim w Centrum Informacji Turystycznej w Ustce.

Nie brakuje również w Ustce lokali z pysznymi słodkościami. „Usteckie Krówki”, wyrabiane w „Cafe Mistral”, uznawane za produkt regionalny, cenione są za niepowtarzalną recepturę. Jeśli ktoś jest amatorem deserów i kawy na pewno zwabią go Palarnia Kawy Jabłonowscy, kawiarnia AniAni przy skwerku z fontannami lub Mistral „Na Fali” w zachodniej części portu. Można wstąpić również na tradycyjne Lody Usteckie Chomczyński albo do Góry Lodowej. Natomiast w kawiarni „Tu i Teraz” oprócz lodów prawdziwych z mufakury można skosztować także gorących pączków. Koneserów wytrawnych trunków natomiast kuszą na pewno (Nie)Winna Piwniczka oraz Herbaciarnia przy ulicy Marynarki Polskiej z klimatyczną galerią sztuki.

## BAZA GASTRONOMICZNA CZŁONKÓW LOKALNEJ ORGANIZACJI TURYSTYCZNEJ „USTKA I ZIEMIA SŁUPSKA”

BAR KLUSEK	ul. Wróblewskiego 7 (gimnazjum), Ustka obiady z dowozem	59 814 72 10, 533 309 808	www.klusekustka.pl
BISTRO KLUSEK	ul. Legionów 1, Ustka obiady z dowozem	59 814 72 10, 533 309 808	www.klusekustka.pl
BAR POD STRZECĄ	ul. Marynarki Polskiej 59, Ustka	59 814 40 60, 602 183 842	www.podstrzecha.pl
GOSPODA SWOŁOWO	Swołowo 8, 76 – 200 Swołowo	609 814 233	fb
RESTAURACJA SYRENKA	ul. Marynarki Polskiej 32a, Ustka	59 814 96 03, 604 210 167	www.syrenkaustecka.pl
RESTAURACJA BIAŁY ROWER	Postomino 50, Postomino	517 137 818	www.bialyrower.com.pl
STOŁÓWKA W SZKOLE NR 1 OBIADY DOMOWE	ul. Darłowska 18	530 557 339	www.obiady-ustka.pl
TAWERNA COLUMBUS	ul. Limanowskiego 1, Ustka	510 606 404	www.columbus.pl
TAWERNA RÓŻA WIATRÓW	Promenada Nadmorska 5, Ustka	602 623 845	
CAFE MISTRAL – KRÓWKA USTECKA	ul. Kaszubska 9, Ustka	501 527 578	www.cafemistral.ustka.pl
CAFE MISTRAL – NA FALI	Port zachodni za kładką	501 527 578	www.mistralnafali.ustka.pl
CAFE MISTRAL – TU I TERAZ	ul. Marynarki Polskiej 73	501 527 578	www.cafemistral.ustka.pl
PORTOBELLO CAFE	ul. Bulwar Portowy 5, Ustka	605 944 446	www.portobello-ustka.pl
KAWIARNIA „ANI ANI”	ul. Czerwonych Kosynierów 22, Ustka	736 313 580	www.anianicafe.pl
HERBACIARNIA I (NIE)WINNA PIWNICZKA	ul. Marynarki Polskiej 14, Ustka	59 814 48 83	fb
U PRZYJACIÓŁ – Bistro & Cafe	ul. Żeromskiego 10, Ustka	501 527 578	www.bistroutska.pl
UST-RYB Sklep całoroczny i smażalnia sezonowa	ul. Krótka (Pasaż Bałtycki) i Westerplatte 38 PORT, Ustka	59 814 58 78, 601 661 680	www.ust-ryb.com.pl
WINNICA ANNA DE CROY	Głębino 34, gm. Słupsk	606 213 641	www.winnicaannadecroy.eu
GOSPODARSTWO PASIECZNE PSZCZÓŁKA	ul. Chabrowa 2, Ustka	59 814 32 44, 606 456 155	fb
PASIEKA WĘDROWNA BARĆ	Krzemienica 22, gm. Słupsk	501 163 294, 501 163 295	www.pasieka-krzemienica.pl
SPÓŁKA PROMENADA	ul. Promenada Nadmorska 1-8, Ustka	59 814 52 18	





*Pyszne i zdrowe  
dania z ryb bałtyckich  
i dalekomorskich*

*Dania obiadowe*

*Przekąski, desery, lody*



*Tawerna*  
**RÓŻA WIATRÓW**

Ustka, Promenada Nadmorska 5



tel. 59 814 40 60

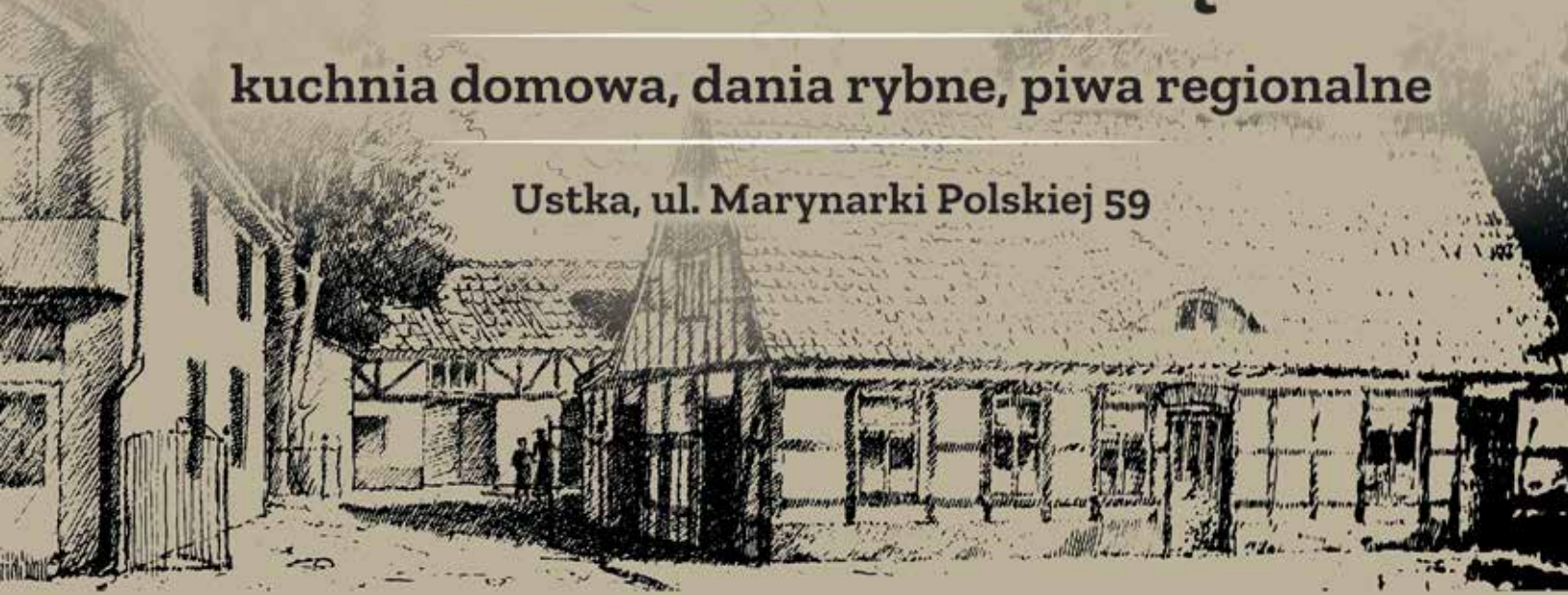
[www.podstrzecha.pl](http://www.podstrzecha.pl)

BAR

**POD STRZECĄ**

kuchnia domowa, dania rybne, piwa regionalne

Ustka, ul. Marynarki Polskiej 59



# Spacer dla zdrowia ścieżka uzdrowiskowa

Ta propozycja intensywnego spaceru przypadnie do gustu miłośnikom nordic walking, ale mamy nadzieję, że skuszą się też inni turyści.

Wyruszamy ze wschodniego falochronu spod pomnika naszej „herbowej” dziewczyny czyli Syrenki. Projektantem herbu Ustki był lokalny malarz, pochodzący z Duninowa, Wilhelm Granzow. Założeniem autora było podkreślenie trzech walorów miejscowości jako portu, kąpieliska i rybołówstwa co symbolizują kolejno widoczne w herbie: żaglowiec, morze i syrenka trzymająca łosiosa. W latach 50-tych, Ustka będąc już miastem polskim, otrzymała piękną legendę o Syrence napisaną przez kaszubskiego pisarza Franciszka Fenikowskiego. Bryzga Rosowa, Syrena o dobrym sercu opiekowała się ustecką wdową Maruszą, pozbawioną środków do życia, kiedy jej syn nie wracał z dalekiego rejsu. Syrenka przynosiła każdego ranka samotnej i ociemniałej kobiecie mięso łosiosa, aby ta nie głodowała. Poleciała jej także przecierać oczy wątrobą łosiosa. Dzięki temu wdowa wkrótce odzyskała wzrok i ujrzała żaglowiec, na którym powrócił jej syn. Z tą i z innymi ciekawymi legendami regionu można się zapoznać sięgając po książkę pt.: „Legends Ustki i Ziemi Słupskiej”. Natomiast postać Syrenki spotka każdy, kto wybierze się na spacer po wschodnim molo. Tam właśnie stoi pomnik przedstawiający siedzącą Bryzgę Rosową wpatrzoną w morze. Zgodnie z legendą, trzyma ona łosiosa. Pomnik powstał z inicjatywy LOT „Ustka i Ziemia Słupska”. Materiał na posąg zebrano w społecznej zbiórce, a budowę pomnika wsparli mieszkańcy i lokalne firmy. Projektantem pomnika jest Jerzy Michał Rosa.

Schodząc z falochronu mijamy lodziarnię Lody Usteckie, gdzie w upalne dni oczywiście warto wstąpić dla ochłody i kierujemy się w stronę Latarni Morskiej. Początkowo, przed rozbiórką kościoła w Zaułku Kapitańskim, funkcję latarni morskiej pełniło oświetlenie umieszczane na wieży kościelnej. Potem światło było wciągane do



wysokości 11,6 metra na maszt postawiony obok punktu kontroli ruchu w porcie. Było widoczne z około 3 mil morskich. W 1892 roku w tym miejscu powstała istniejąca do dziś stacja pilotów, która pierwotnie wyglądem przypominała bryłę kościoła. Po przebudowie strzelistego dachu wieży na oszkloną galerię, umieszczono w niej stałe źródło światła. Od roku 1904 pojawiło się światło białe, przerywane. Obecnie latarnia ustecka ma zasięg około 18 mil morskich. Na dziedzińcu przed latarnią, obejrzyć można wyłowione z dna kanału portowego fragmenty drewnianych statków oraz szyny kolejowe z 1914 roku.

Warto też przyjrzeć się stojącemu pomiędzy Latarnią Morską a budynkiem Kapitanatu Portu pomnikowi, poświęconemu Ludziom Morza, który powstał w roku 2002. W centrum znajduje się postać kobiety-matki, czekającej na powrót syna z morza. Wokół ustawiono tablice kamienne przedstawiające sceny portowe. Autorem pomnika jest Stanisław Kulon – rzeźbiarz z Warszawy, a tablic



**Długość trasy: ok. 5-6 km**



**czas przejścia  
szybkim krokiem:  
ok. 2,5 godziny**

– Mieczysław Borys. Co roku w dniu Święta Ustki i Wojska Polskiego – 15 sierpnia – pod pomnikiem składane są wieńce i kwiaty.

Przechodzimy pomiędzy latarnią a pomnikiem i dalej obok Tawerny Columbus, w której wieczorami przy smacznej kolacji można posłuchać muzyki live.

Znajdujemy się teraz na Promenadzie Nadmorskiej. Ten pieszy trakt nadmorski zbudowano dla kuracjuszy już około 1875 roku. Znajdują się tu jeszcze obiekty pozostałe po XIX-wiecznych zabudowaniach min. dawny Pawilon Zdrojowy czyli Kurhaus-Pavillon, wybudowany ok. 1900 roku. Na parterze mieściła się przestronna restauracja. Na starych pocztówkach sprzed 1945 roku widoczny jest biegnący wzdłuż całej fasady taras z balustradą wspartą na kolumnach. Po jego prawej stronie, zobaczymy też dawny pawilon muzyczny, w którym dla kuracjuszy przechadzających się promenadą, przygrywała niegdyś orkiestra.

Mijając mały park przechodzimy obok w ulicę Limanowskiego, równoległą do promenady. Tu w zabytkowym bunkrze mieści się Muzeum Minerali. W podziemnych korytarzach o długości ok. 100 metrów można oglądać niecodzienne eksponaty, min. największy w Polsce kryształ górski.

Wracając na promenadę, mamy możliwość zapoznać się z bieżącymi wydarzeniami umieszczonymi na plakatach w kilku witrynach City Light. Tu też stoi ławeczka solarna, mająca zasięg WI-FI w promieniu 20 metrów oraz gniazda USB. Promenada była kilkakrotnie przedłużana. Dziś ma już ponad dwa kilometry długości. Idąc nią od kanału portowego dojdziemy praktycznie do granic miasta na wschodzie. Wzdłuż traktu ustawiono ławki, na których chętnie odpoczywają turyści, nie tylko w upalne dni. W sezonie właśnie na promenadzie tętni życie: tu w licznych straganach można kupić usteckie pamiątki, tu ustawiana jest scena, na której odbywają się liczne koncerty.

**CZYTAJ DALEJ**





Ul. Wczasowa 14  
76-270 Ustka  
+48 59 814 40 93



recepja@jantar.ustka.pl  
www.jantar-ustka.pl



## RODZINNY HOTEL NAD MORZEM

*Hotel Jantar \*\*\* Wellness & Spa położony jest 250m od morza w otoczeniu sosnowego lasu.*

*Poza komfortowymi pokojami oraz bufetami szwedzkimi - oferujemy dania a'la cart w restauracji "Trzy Córki".*

*Strefa SPA to miejsce gdzie dobre samopoczucie i ukojenie duszy towarzyszy każdemu odwiedzającemu.*

*Hotel Jantar powstał z myślą o ludziach szukających odpoczynku od codziennego zgiełku, ceniących rodzinną atmosferę oraz bliskość natury.*

### STREFA WELLNESS

- basen z przeciwprądem i wylewnicą
- brodzik dla dzieci ze zjeżdżalnią
- jacuzzi
- saunę suchą i parową.

### HOTEL \*\*\* JANTAR

*Przyjedź i sprawdź*

### DLA DZIECI:

- plac zabaw zewnętrzny
- pokój zabaw z basen chińskim
- piłkarzyki
- animacje prowadzone przez wykwalifikowanych animatorów
- wyposażenie sali konsumenckiej w krzeselka, naczynia plastikowe oraz pokoi w łóżeczka, wanienki itp.
- bezpłatną zupkę dla maluchów

# KARNET WAKACYJNY 2020



**ATRAKCYJNE RABATY DLA  
TURYSTÓW UISZCZAJĄCYCH  
OPŁATĘ UZDROWISKOWĄ!**

**WIĘCEJ INFORMACJI NA  
WWW.VISIT.USTKA.PL**



Zostawiając za plecami port, dochodzimy do zabudowań przy głównym wyjściu na promenadę z dzielnicy willowej. Jest tu kilka lokali gastronomicznych godnych polecenia. Między innymi Tawerna Róża Wiatrów specjalizująca się w daniach ze świeżych ryb bałtyckich i śródziemnomorskich.

Przechodząc dalej wzdłuż plaży, na skraju parku widzimy **Pomnik Chopina**. Postać kompozytora w rozwianej pelerynie idzie w kierunku morza. Pomnik został odsłonięty podczas obchodów Dni Morza w 1979 roku, jako dar ministra kultury i sztuki dla Ustki. Autorką pomnika jest Ludwika Kraskowska-Nitschowa. Zaprojektowała ona także warszawską Syrenkę. Przy Parku Chopina warto zwrócić uwagę na dwa charakterystyczne okazy czarnej sosny. Idąc dalej, tuż za Zajazdem Dajana, napotykamy ławeczkę Ireny Kwiatkowskiej. Ta doskonała polska aktorka przez wiele lat przyjeżdżała na wakacje do Ustki i często siadała właśnie na ławeczce przy promenadzie. Z inicjatywy mieszkańców Ustki w 2012 roku powstał oryginalny pomnik zaprojektowany przez poznańskiego rzeźbiarza Rafała Nowaka przy współpracy z rzeźbiarzem i odlewnikiem Piotrem Garstką i Piotrem Szymtem. Pani Irena siedzi na ławce uformowanej ze zwoju taśmy filmowej i spogląda zamyślona w kierunku morza. Po lewej stronie postaci jest miejsce dla dwóch osób. Można się przysiąc...

Po krótkim odpoczynku wędrujemy dalej promenadą, mijając po drodze wież widokową, z której w sezonie letnim można przez lunetę obserwować wybrzeże. Dochodzimy do kolejnego wyjścia na plażę, gdzie do promenady dochodzi pieszy Trakt Solidarności, który wybudowano ze

środków finansowych pochodzących z uiszczanej przez turystów i kuracjuszy opłaty uzdrowskiej. W tym miejscu zlokalizowany jest plac zabaw dla dzieci, altanka oraz wiata na rowery. Idąc traktem prowadzącym przez wydmy możemy podziwiać niesymetryczne, powyginane od wiatru sosny. Po prawej stronie mijamy ścieżkę zdrowia z elementami siłowni plenerowej a po lewej park linowy Na Wydmi. Dochodząc do ulicy Wczasowej, skręcamy w lewo. Jest to najdłuższa ulica nowej Ustki. Znajdujące się przy niej duże hotele i ośrodki uzdrowskie mają doskonałą lokalizację – stoją w otoczeniu nadmorskiego lasu blisko plaży. Turyści i kuracjusze mają do dyspozycji bogaty wachlarz zabiegów rehabilitacyjnych oraz możliwość korzystania z ruchu na świeżym powietrzu na ścieżkach pieszych i rowerowych.

Proponujemy skręcić w prawo z ulicy Wczasowej za Hotelem Jantar, traktem pieszo-rowerowym dalej na południe w kierunku lasu i wędrować dalej żwirowymi ścieżkami oraz podestami nad wydmy, wdychając zapach lasu sosnowego. Kierując się na zachód, dochodzimy do parkingu przy Ośrodku Sportu i Rekreacji znanym jako OŚiR. Jest to kompleks rekreacyjno-sportowy, w skład którego wchodzi min. boisko Orlik, korty tenisowe, plac zabaw, siłownia na powietrzu, Young Spot: skatepark, trampoliny, streetball i boiska do piłki nożnej. Pomiedzy boiskami dochodzimy do ulicy Grunwaldzkiej. Warto przejść jeszcze 150 metrów w lewą stronę do Ronda Sosabowskiego, gdzie w 2010 roku, w 66 rocznicę bitwy pod Arnhem odsłonięto obelisk z tablicą upamiętniającą generała Stanisława Sosabowskiego, dowódcę Pierwszej Samodzielnej Brygady Spadochronowej, która brała udział w tej operacji.



Wracamy na naszą trasę. Idziemy ulicą Grunwaldzką zostawiając po prawej stronie OŚiR, mijając po lewej stronie biały, 4-gwiazdkowy Hotel Lubicz Wellnes&SPA, dochodzimy ulicą Grunwaldzką aż do zbiegu z ulicami: Słupską, Marynarki Polskiej i Dworcowej. Zaskrzyżowaniem, z charakterystycznym drogowym znakiem na wysepce, ulicą Dworcową biegnącą na wiadukt dojdziemy do zabytkowego budynku **Dworca Kolejowego**, wybudowanego w 1911 roku. Sam budynek jest ewenementem, bo kasy biletowe i poczekalnia znajdują się na pięttrze i do tych pomieszczeń wchodzi się z wiaduktu. Na parterze natomiast, na poziomie peronu, jest nastawnia. Na peronie zachowała się do dziś drewniana, odrestaurowana w 2019 roku, wiata. Budowa linii kolejowej Słupsk – Ustka oraz dworca kolejowego w latach 1878 – 1911 spowodowała, że do Ustki w II połowie XIX wieku zaczęły co roku przyjeżdżać setki, a potem tysiące letników.

Z wiaduktu przechodzimy przez Park Usteckich Stoczniovców, w którym powstają tętnie solankowe.

Przy granicy parku dochodzimy do kina Delfin. Mieści się ono w budynku powstałym w 1936 roku jako „kinoteatr” dla żołnierzy Luftwaffe z tworzącego się wtedy usteckiego garnizonu. Dziś z myślą o współczesnych kinomanach dostępny jest zawsze najnowszy repertuar. Poza tym można tu obejrzeć zarówno filmy w technice 3D, jak i perełki kinematografii – filmy kina niemego – z muzyką graną na żywo. Oprócz kina w budynku mieści się także Ramyada Pub&Cafe Ustka, gdzie organizowane są koncerty zespołów muzycznych.

Po wyczerpującej wędrowce można odpocząć w lodziarni nieopodal parku.





# GRAND LUBICZ



## Największe na Pomorzu Medical / SPA & Wellness

Ponad 300 w pełni klimatyzowanych pokoi

### CENTRUM SPA & WELLNESS

- basen rekreacyjny ze zjeżdżalnią i sztuczną rzeką • jacuzzi
- 4 torowy basen sportowy • basen termalny z wodą solankową
- strefa saun • grota solna • sala fitness • gabinety SPA

### CENTRUM ROZRYWKOWE

- 4 torowa kręgielnia • dyskoteka Black Pearl • squash
- cubeball • tenis • siłownia i sale fitness • pokoje zabaw dla dzieci • konsole do gier

### CENTRUM KONFERENCYJNE

- eventy • integracja • spotkania biznesowe • konferencje
- imprezy okolicznościowe • 8 sal konferencyjnych

UZDROWISKO USTKA Sp. z o.o. • ul. Wczasowa 4 • 76-270 Ustka  
tel. 59 841 82 00 • email: [repcja@grandlubicz.pl](mailto:repcja@grandlubicz.pl)

[www.GRANDLUBICZ.pl](http://www.GRANDLUBICZ.pl)



**USTKA – HOTELE, PENSJONATY, ZAJAZDY**

Hotel Aleksander 2*	ul. Beniowskiego 2a, Ustka	59 815 21 80, 59 814 58 05	www.hotelaleksander.com.pl
Hotel Alga 2*	ul. Chopina 2, Ustka	59 814 72 11, 501 068 078	www.hotelalga.pl
Hotel Jantar 3*	ul. Wczasowa 14, Ustka	59 814 40 93	www.jantar-ustka.pl
Hotel Lubicz Wellness & Spa 4*	ul. Grunwaldzka 14, Ustka	59 814 31 02, 59 814 31 03	www.hotel-lubicz.pl
Hotel Grand Lubicz Uzdrowisko Ustka 5*	ul. Wczasowa 4, Ustka	59 841 82 00, 506 237 789	www.grandlubicz.pl
Hotel Morze 3*	ul. Marynarki Polskiej 22, Ustka	59 815 52 00, 59 815 20 27	www.morze-ustka.pl
Hotel Rejs	ul. Marynarki Polskiej 51, Ustka	59 814 78 50	www.hotelrejs.com
Hotel Royal Baltic 4*	ul. Wczasowa 26, Ustka	59 814 77 35, 607 107 855	www.royal-baltic.pl
Hotel Stach 2*	ul. Słowiańska 4B, Ustka	59 815 22 00	www.hotelstach.com
Hotel The Sun By Lubicz	ul. Chopina 2A	59 841 82 50, 506 237 775	www.thesun.pl
Hotel Ustka 2*	ul. Wczasowa 25, Ustka	59 814 40 84	www.hotel-ustka.eu
Pensjonat & Cafe Portobello	ul. Bulwar Portowy 5, Ustka	605 944 446	www.portobello-ustka.pl
Zajazd Dajana	ul. Chopina 9, Ustka	59 814 48 65	www.hotelaleksander.com.pl

**USTKA I PRZEWŁOKA – OŚRODKI WYPOCZYNKOWE, CAMPINGI, DOMY WZASOWE, SCHRONISKA I INNE**

Ośrodek Wczasowy Albatros	ul. Wczasowa 15a, Ustka	59 814 51 75, 506 523 342	www.albatros-ustka.afr.pl
Ośrodek Archipelag	ul. Wczasowa 8, Ustka	59 814 46 28, 603 156 156	www.archipelag.ustka.pl
Kompleks Wypoczynkowo-Rekreacyjny Borowinka	ul. Gen. Grota-Roweckiego 9, Przewłoka k/ Ustki	59 814 69 85, 607 060 437	www.borowinka.pl
Camping Morski 101	ul. Armii Krajowej 4, Przewłoka k/Ustki	59 814 47 89, 604 486 413	www.morski101.pl
Ośrodek Wczasowy Dagmor	ul. Storczykowa 6, Ustka	59 814 99 30, 507 721 855	www.dagmor.pl
Ośrodek Wypoczynkowy Energetyk	ul. Kościuszki 19, Ustka	59 815 23 00	www.energetyk-ustka.pl
Ośrodek Rehabilitacyjno-Wczasowy Ewa	ul. Rybacka 7, Ustka	59 814 52 81, 601 631 167	www.ewa.ustka.pl
Dom Wypoczynkowo-Rehabilitacyjny Lawendowa Przystań	ul. Niemcewicz 22, Przewłoka k/Ustki	691 913 513	www.rehabilitacja-noclegi.ustka.pl
Ośrodek Wypoczynkowy Niewiadów	Uroczysko, Ustka	59 814 49 86, 603 864 016	www.niewiadow-ustka.pl
Dom Wczasowo-Sanatoryjny Magda III	ul. Sprzymierzeńców 13B, Ustka	59 814 72 30, 606 164 705	
Ośrodek Kolonijno-Wczasowy Niezapominajka	ul. Rybacka 2A, Ustka	59 814 63 31, 506 111 163	www.iwtur.afr.pl
Dom Wczasowo Sanatoryjny Perła	ul. Wczasowa 27, Przewłoka k/Ustki	59 814 64 09, 504 250 434	www.perla-ustka.pl
Ośrodek Rehabilitacyjno-Wypoczynkowy Pomorze	ul. Kościuszki 15, Ustka	59 814 49 67, 59 814 96 84	www.orwpomorze.pl
Ośrodek Konferencyjno-Wypoczynkowy Posejdon	ul. Rybacka 10, Ustka	59 814 40 56, 59 814 40 57	www.posejdon-ustka.pl
Ośrodek Wypoczynkowy Przystań U Kapitana	ul. Wrzosowa 1, Ustka	59 815 20 20, 500 045 176	www.przystanukapitana.ustka.pl
Ośrodek Wypoczynkowy Radość	ul. Limanowskiego 10, Ustka	59 814 40 75	www.naturatour.pl
Ośrodek Kolonijno-Wczasowy Skaut	ul. Darłowska 2, Ustka	59 814 65 74, 604 608 342	www.skaut.tp1.pl
Dom Wypoczynkowy Słoneczna Sanatorium Tęcza	ul. Wczasowa 6, Ustka	59 814 52 42, 693 824 887	www.sloneczna.ustka.pl
	ul. Chopina 1/3, Ustka	59 814 40 91	www.tecza.tp1.pl
Ośrodek Wypoczynkowy Uroczysko	ul. Uroczysko 3, Ustka	601 991 188	www.uroczysko-ustka.pl
Ośrodek Rehabilitacyjno-Wypoczynkowy Włókniarz	ul. Wczasowa 15, Ustka	59 814 70 69, 669 155 600	www.wlokniaz-ustka.pl
Ośrodek Wczasowy Zacisze	ul. Wczasowa 12, Ustka	59 814 43 05, 504 013 798	www.zaciszeustka.pl
Schronisko Młodzieżowe Adventure	ul. Darłowska 3 B, Ustka	517 083 015	www.adventure.edu.pl

**USTKA, PRZEWŁOKA, WODNICA, ŁĘDOWO – APARTAMENTY, MIESZKANIA, DOMY WILLOWE, POKOJE GOŚCINNE**

Apartament Bryza	ul. Promenada Nadmorska 11, Ustka	500 217 813	
Apartament Bursztynowy	ul. Kilińskiego 3/16, Ustka	501 752 849, 602 220 626	
Apartament Ewa	ul. Na Wydmie 1/26, Ustka	660 435 833	
Apartament Retro	ul. Sprzymierzeńców 18/2, Ustka	609 814 233	
Apartamenty Ahoj	ul. Marynarki Polskiej 55/2, Ustka	502 757 310, 508 318 137	facebook
Apartamenty Arkadia	ul. Ogrodowa 7, Wodnica k/Ustki	604 321 661, 608 779 554	www.ustkapokoje.com
Apartamenty Bingo	ul. Armii Krajowej 36, Przewłoka k/Ustki	502 592 876, 520 592 780	www.bingoustka.pl
Apartamenty Columbus	ul. Limanowskiego 1, Ustka	790 780 466	www.ustka-apartamenty.pl
Apartamenty Dom Pod Kotwicą	ul. Rybacka 8, Ustka	59 814 48 81, 604 574 233	www.pod-kotwica.afr.pl
Apartamenty 3 Fale	ul. Marynarki Polskiej 64C, Ustka	601 719 020	www.3fale.pl
Apartamenty Irena	ul. Marynarki Polskiej 31/7, Ustka	668 434 345, 601 654 572	
Apartamenty Park	Łędowo 1A, k/Ustki	601 430 035, 607 634 616	www.park-hotel.pl
Apartamenty Spokojna Przystań	ul. Żeromskiego 18/2, Ustka	516 130 148, 500 658 550	www.apartamentyustka.eu
Apartamenty Sun&Snow	ul. Wczasowa 2B, Ustka	608 313 363, 532 856 110	www.sunandsnow.pl





HOTEL  
ROYAL BALTIC  
*4\* Luxury Boutique*

**SPA PRESTIGE AWARDS 2018**  
I nagroda w Konkursie  
najlepsze BEAUTY SPA

**SPA PRESTIGE AWARDS 2019**  
I nagroda w Konkursie  
Najlepsze NADMORSKIE SPA



**Gdzie wyjątkowość staje się codziennością i spełniają się Wasze marzenia...**



Stworzony specjalnie dla Państwa, z pełną magii Strefą Spa & Wellness, zaprasza na egzotyczną podróż do świata Spa. Szczypta luksusu z pewnością poprawi Wasze samopoczucie. Niepowtarzalna i wyjątkowa atmosfera, przestronne i gustowne wnętrza, wyśmienita kuchnia i bogata oferta Spa gwarantują Wam prawdziwy relaks. Hotel Royal Baltic 4\* Luxury Boutique, cieszący się wysoką renomą na polskim i zagranicznym rynku hotelarskim, uważany za jedno z najpiękniejszych Spa nad Bałtykiem, jest synonimem luksusu oraz gwarancji dbałości o stan ducha i ciała na najwyższym poziomie.

Położony jest blisko plaży, w otoczeniu lasu sosnowego, w modnym kurorcie Ustka. Dzięki malowniczej lokalizacji w otoczeniu nadmorskiej natury udało nam się stworzyć niepowtarzalną oazę relaksu, z idealnymi warunkami do rodzinnego wypoczynku, weekendu Spa we dwoje, a także niezapomnianych spotkań biznesowych czy konferencji. Całość to połączenie trzech światów: harmonii, zdrowia i luksusu oraz gwarancji niezapomnianych doznań. Doznaj niepoznanych dotąd przyjemności i spraw sobie ogromną radość, wstępując do Hotelu Royal Baltic 4\* Luxury Boutique i jego strefy "Royal - SPA - Abu Dabi" w centrum Spa & Wellness.

ul. Wczasowa 26, 76-270 Ustka / tel. :59 81 552 81, 59 81 552 82 / [repcja@royal-baltic.pl](mailto:repcja@royal-baltic.pl) / [www.royal-baltic.pl](http://www.royal-baltic.pl)

Apartamenty Usteckie	ul. Na Wydmie 8/13 i ul. Liliowa 9, Ustka	59 842 15 31, 501 476 209	www.apartamentyusteckie.pl
Apartamenty Ust-Ryb	ul. Grunwaldzka 17, Ustka	59 814 58 78, 601 661 680	www.urlopwustce.pl
Nad-Morskie Apartamenty	ul. Sprzymierzeńców 16/1, Ustka	509 209 832	www.nad-morskieapartamenty.weebly.com
Ustka Apartamenty	ul. Wczasowa 2, Ustka	59 814 90 01, 601 155 499	www.ustkaapartamenty.pl
Apartamenty Victoria	ul. Na Wydmie 6, Ustka	503 004 665, 502 665 628	www.domkiustka.pl
Mieszkanie Martyna	ul. Wczasowa 5/34, Ustka	501 927 933	
Mieszkanie Na Kopernika	ul. Kopernika 16/ 16, Ustka	691 572 254	
Mieszkanie Na Wróblewskiego	ul. Wróblewskiego 2/21, Ustka	887 127 676	
Mieszkanie U Berty	ul. Kopernika 16/25, Ustka	503 521 282	
Dom Turysty Doma	ul. Wilcza 22, Ustka	59 814 56 23, 601 652 863	www.doma.ustka.pl
Domek Całoroczny Nadmorskie Marzenie	ul. Morska 17A/3, Os. Przewłoka k/Ustki	660 412 904	
Domek Pod Lipą	Przewłoka 31, k/Ustki	503 393 958, 501 806 735	www.podlipa.wustce.pl
Domki Całoroczne Klif	ul. Kasprowicz 10, Przewłoka k/Ustki	880 623 143	www.klifustka.pl
Domki Letniskowe I Pole Namiotowe Osir	ul. Grunwaldzka 35, Ustka	59 814 55 86	www.osir.ustka.pl
Domki Letniskowe Agro-Grucha	Przewłoka 34, Przewłoka k/Ustki	602 679 244	www.agrogrucha.tp1.pl
Domki Letniskowe A MORZE USTKA	ul. Ogrodowa 1c, Wodnica k/Ustki	518 200 132	
Domki Letniskowe Krzyś I Wojtek	ul. Kopernika 7, Ustka	604 183 639	
Domki Letniskowe Marina Holiday	ul. Nałkowskiej 4, Przewłoka k/Ustki	504 448 777, 602 230 650	www.marina-holiday.pl
Domki Letniskowe U Stefana	ul. Dunina 15, Ustka	538 281 674	
Domki Letniskowe Turystyka Viktoria	ul. Armii Krajowej 32, Przewłoka k/Ustki	503 004 665, 502 665 628	www.domkiustka.pl
Domki Całoroczne Zielona Dolina	ul. Zielona Dolina 10, Wodnica k/Ustki	600 715 172, 696 156 293	www.ustka-domki.eu
Gościnny Dom Letni Róża Wiatrów	ul. Słowiańska 9, Ustka	59 814 48 72, 691 015 234	www.rozawiatrow.nadbaltykiem.pl
Dom Wakacyjny Solano	ul. Pomorska 3, Ustka;	693 777 984	www.solanoustka.pl
Dom Wakacyjny Mistral	ul. Kaszubska 9, Ustka	501 527 578	www.mistral.ustka.pl
Dom Willowy Barbara L.	ul. Kopernika 4/2, Ustka	668 148 378	
Dom Willowy Brzozowy Domek	ul. Brzozowa 7, Ustka	694 932 885	www.brzozowa.spanie.pl
Dom Willowy Letnisko Przy Bursztynowej	ul. Bursztynowa 21, Ustka	500 045 248, 511 743 901	
Dom Willowy Przy Neptunie I i II	ul. Jagiellońska 4 i 6, Ustka	59 814 95 18, 500 209 377	www.przyneptunie.com
Willa Barwna	ul. Ogrodowa 11, Wodnica k/Ustki	603 611 071, 604 205 715	www.willabarwna.com.pl
Willa Idylla I Willa Idylla II	ul. Sprzymierzeńców 2, Ustka	609 020 109	www.willaidylla.pl
Willa Komandor I i Willa Komandor II	ul. Mickiewicza 17 i 21, Ustka	887 602 041, 607 666 692	www.komandor.tp1.pl
Willa Pod Żaglami	ul. Sprzymierzeńców 9, Ustka	796 991 140	www.willapodzaglami.ustka.pl
Willa Promyk	ul. Łąkowa 4, Ustka	780 039 939	
Willa Sapieha	ul. Lipowa 4, Ustka	607 614 814	www.sapieha.nadbaltykiem.pl
Villa Aronia	ul. Mickiewicza 15, Ustka	605 045 006, 605 074 610	www.villaaronia.ustka.pl
Villa L'arte	ul. Mickiewicza 19, Ustka	502 104 970	www.villalarte.tp1.pl
Villa Mistral	ul. Żeromskiego 10, Ustka	501 527 578	www.villamistral.ustka.pl
Villa Red	ul. Żeromskiego 1, Ustka	59 814 80 00	www.villared.pl
Villa Wenel	ul. Kościuszki 1, Ustka	59 814 48 85, 501 378 777	www.villawenel.pl
Pokoje Gościnne A'la Perla	ul. Perłowa 3, Ustka	506 080 738	www.alaperla.pl
Pokoje Gościnne Aida	ul. Słowackiego 4, Przewłoka k/Ustki	669 788 169	
Pokoje Gościnne Amber	ul. Krokusowa 26 , Ustka	696 476 245	www.amber.ustka.pl
Pokoje Gościnne Anna	ul. Wilcza 27, Ustka	503 185 267	www.anna-ustka.eu
Pokoje Gościnne Arkadia	ul. Darłowska 5B, Ustka	696 476 245	www.arkadia.ustka.pl
Pokoje Gościnne Aster	ul. Pułaskiego 39, Ustka	59 814 91 54, 606 109 683	
Pokoje Gościnne Bartek	ul. Kopernika 10/2, Ustka	503 689 543	
Pokoje Gościnne Bursztynowe	ul. Marynarki Polskiej 68, Ustka	500 092 195	
Pokoje Gościnne Chata Rybacka Saule	ul. Kaszubska 4, Ustka	59 814 54 94, 660 722 722	www.saule.ustka.pl
Pokoje Gościnne Chata Rybaka	ul. Gen. Grota-Roweckiego 17, Przewłoka/k. Ustki	691 505 423	www.otostrona.pl/chatarybaka
Pokoje Gościnne Danusia	ul. Grunwaldzka 63, Ustka	604 091 957	www.ustka-pokoje-danusi.pl
Pokoje Gościnne Domus	ul. Marynarki Polskiej 66, Ustka	59 814 71 80	www.idomus.pl
Pokoje Gościnne Dworek Różany	ul. Limanowskiego 6, Ustka	59 814 89 81, 602 459 103	www.dworekrozany.tp1.pl
Pokoje Gościnne Fala	ul. Chopina 9 A, Ustka	508 318 093	
Pokoje Gościnne Fregata	ul. Chopina 10 A, Ustka	512 279 595	www.fregata-ustka.pl





KAMERALNY HOTEL SPA NA WEEKEND,  
WAKACJE, WZASY I ŚWIĘTA NAD MORZEM!  
/ INTIMATE HOTEL SPA BY THE SEA!

55 KOMFORTOWYCH POKOI / 55 COMFORTABLE ROOMS

RESTAURACJA BURSZTYNOWA - PRZYSMAKI KUCHNI  
POLSKIEJ I ŚRÓDZIEMNOMORSKIEJ  
/ AMBER RESTAURANT WITH POLISH  
AND MEDITERRANEAN CUISINE

KLIMATYCZNE CENTRUM SPA & WELLNESS  
- RELAKS I UKOJENIE DLA ZMYŚŁÓW  
/ CLIMATIC SPA&WELLNESS CENTER  
- RELAX AND SOOTHING

GABINETY ODNOWY BIOLOGICZNEJ  
/ BIOLOGICAL REGENERATION

WYSOKO WYKWALIFIKOWANA KADRA SPA  
/ HIGHLY QUALIFIED SPA TEAM



Hotel Lubicz sp.z o.o.

76-270 USTKA • ul. Grunwaldzka 14 • POLAND  
Nip: 839-24-50-221 • Regon: 770920046  
tel. + 48 59 814 31 02 • +48 59 814 31 03 • fax + 48 59 814 33 00  
www.hotel-lubicz.pl • reservation@hotel-lubicz.pl



**"The Sun" zlokalizowany jest w pobliżu nadmorskiej promenady, 100 metrów do plaży.**

To tu znajdziesz miejsce do którego zechcesz wracać. Przytulna atmosfera, pozwoli odpocząć od codzienności.  
Zadbamy o to, aby miejsce dalekie od domu stało się dla Ciebie bliskie... 32 Pokoje, Restauracja, Gabinet SPA, Sauna, Jacuzzi

The SUN by Lubicz • ul. Chopina 2A • 76-270 Ustka • tel. +48 59 841 82 50 • email: recepcja@thesun.pl  
www.thesun.pl

Pokoje Gościnne Na Kopernika 6/2	ul. Kopernika 6/2, Ustka	784 224 623	
Pokoje Gościnne Koga	ul. Westerplatte 3, Ustka	504 194 457	www.koga.ustka.pl
Pokoje Gościnne Natalia	ul. Żeglarzy 1, Ustka	602 894 153, 503 571 102	
Pokoje Gościnne Natalka	ul. Sprzymierzeńców 43, Ustka	512 325 105	
Pokoje Gościnne Nemo	ul. Łąkowa 10, Ustka	59 814 54 94, 660 722 722	www.nemo.nadbałtykiem.pl
Pokoje Gościnne Orzechowa Przystań	ul. Krasickiego 11, Ustka	784 927 434, 880 133 691	www.orzechowaprzystan.pl
Pokoje Gościnne Plus	ul. Marynarki Polskiej 44, Ustka	605 268 618, 603 977 498	www.pokojeplus.info
Pokoje Gościnne Pod Dębem	ul. Czerwonych Kosynierów 13, Ustka	506 372 505	
Pokoje Gościnne Pogoda	ul. Sprzymierzeńców 13A, Ustka	59 814 47 15, 608 415 701	www.ustka-pogoda.pl
Pokoje Gościnne Pszczółka	ul. Chabrowa 2, Ustka	59 814 32 44, 606 456 155	
Pokoje Gościnne Przy Plaży	ul. Chopina 12/2, Ustka	787 633 177	
Pokoje Gościnne Przy Żeglarzy	ul. Żeglarzy 27, Ustka	604 410 043	
Pokoje Gościnne Ramzes	ul. Armii Krajowej 73, Os. Przewłoka k/Ustki	505 480 300	
Pokoje Gościnne Rezydencja Seleny	ul. Kosynierów 23, Ustka	696 799 950	www.selena.ustka.pl
Pokoje Gościnne U Krzysia	ul. Krasickiego 10, Ustka	784 077 047	
Pokoje Gościnne U Hali	ul. Krasickiego 26, Ustka	663 617 940	
Pokoje Gościnne Ust-Ryb	ul. Westerplatte 38, Ustka	59 814 58 78, 502 129 416	www.urlopwustce.pl
Pokoje Gościnne W Starym Kinie	ul. Marynarki Polskiej 82, Ustka	602 772 575, 602 274 390	www.kino.ustka.pl
Pokoje Gościnne Willa Słowackiego	ul. Słowackiego 12, Przewłoka k/Ustki	602 623 845, 600 261 651	www.willaslowackiego.pl

BAZA NOCLEGOWA LOT W OKOLICY				
BYDLINO, gm. Słupsk	Pokoje Gościnne Barbara	ul. Wczasowa 5	691 380 262	www.pokojebarbara.tp2.pl
STRZELINKO, gm. Słupsk	Dolina Charlotty Resort & Spa	Strzelinko 14	59 847 43 00	www.dolinacharlotty.pl
KRZEMIENICA gm. Słupsk	Chałupa Zagrodnika Agroturystyka	Krzemienica 16	501 163 294, 501 163 295	www.pasieka-krzemienica.pl
DĘBINA, gm. Ustka	Domki Letniskowe Limagraf	ul. Sosnowa 16	606 223 929	www.limagraf.pl
	MAGRA Holiday Club	Willowa 1	509 822 337, 517 534 108	www.magraclub.pl
GRABNO, gm. Ustka	Lawendowy Dom Apartament	Nadrzeczna 2	604 597 832, 722 196 147	
NIESTKOWO, gm. Ustka	Apartamenty Sea Angel	Niestkowo 32	739 25 25 25	www.sea-angel.pl
	Apartamenty Bałtyk	ul. Promenada Słońca 1	663 999 125	www.baltykapartamenty.com
PODDĄBIE, gm. Ustka	Ośrodek Rehabilitacyjno-Wczasowy Słowniec	ul. Promenada Słońca 24	59 846 13 30, 517 117 550	www.slowiniec.com
ROWY, gm. Ustka	Kormoran Wellness Medical Spa	ul. Kościelna 16	59 814 21 39, 608 293 513	www.kormoran-rowy.pl
	Pokoje Gościnne Cyman	ul. Słoneczna 7	59 814 19 30, 501 871 945	www.cyman.pl
	Pokoje Gościnne Maszt	ul. Leśna 8	509 658 890, 664 755 256	www.maszt-rowy.pl
	Apartamenty I Pokoje Gościnne Fala	ul. Bosmańska 2	609 020 109	www.falarowy.pl
	Apartamenty Łódź Wikingów	ul. Wikingów 1	501 871 933, 508 157 438	www.lodzwwikingow.pl
	Apartamenty Marina	ul. Bluszczowa 2	504 448 777, 602 230 650	www.marina-noclegi.pl
	Domki Letniskowe Marina	ul. Truskawkowa 1	504 448 777, 602 230 650	www.marina-noclegi.pl
	Domki Pod Sosnami	ul. Wrzosowa 6 i 14	501 217 994, 501 871 933	www.domkipodsosnami.pl
	Domki Żeglarzy	ul. Żeglarzy 8	698 042 248, 602 458 910	www.domkizeglarzy.pl
	Dom Willowy Balaton Rowy	ul. Bluszczowa 10	513 088 278, 509 545 584	www.rowy-balaton.pl
SMOŁDZINO, gm. Smołdzino	Ośrodek Wypoczynkowy Bryza	ul. Bałtycka 8	609 102 981, 609 571 614	www.bryzarowy.pl
	Dworek Słoneczko Dom Willowy	ul. Leśna 18	59 846 62 43, 604 075 302	www.sloneczko2.afr.pl
SMOŁDZIŃSKI LAS, gm. Smołdzino	Słoneczko Pokoje Gościnne	ul. Lipowa 5	59 846 62 43, 502 176 465	www.sloneczko.afr2.pl
	Camp Classic	Smołdziński Las	691 808 771	www.camp-nad-morzem.pl
ŻELAZO, gm. Smołdzino	Zakątek Ventus Dom Jakub	Smołdziński Las	667 416 677	domwakacyjnynyjakub.dobry-nocleg.pl
	Baza Pod Lasem	Żelazo 33	781 515 970	www.podlasem.org
JAROSŁAWIEC, gm. Postomino	Health Resort & Medical Spa	ul. Uzdrowskowa 15	94 348 29 97, 94 348 29 99	www.panorama-morska.pl
	Panorama Morska			
	Dom Gościnny Salwador	ul. Różana 7	606 999 683	
RUNOWO, gm. Potęgowo	Pokoje Gościnne			
	Pałac Pod Bocianim Gniazdem	Runowo 23	59 811 51 49, 602 445 113	www.runowo.pl
SŁUPSK	Hotel Atena	ul. Kilińskiego 7	59 842 88 14, 535 721 700	www.hotelatena.slupsk.pl



„SUPER MIEJSCE NA WAKACJE!  
CZYSTO I BARDZO MIŁA OBSŁUGA.  
BARDZO BLISKO PLAŻY I  
NIE DALEKO MIASTA! POLECAMY!!”

„PRZYTULNIE, WSPANIAŁA  
ATMOSFERA W PENSJONACIE,  
MORZE WIDĄĆ Z BALKONU  
CZYŚCIUTKO, PO PROSTU PEŁNIA  
SZCZĘŚCIA. BĘDZIEMY TĘSKNIĆ DO  
PRZYSZŁEGO ROKU.”

„WIDOK Z OKNA NA MORZE TO COŚ  
NIESAMOWITEGO. CODZIENNIE  
RANO BUDZIŁO NAS PIĘKNE  
SŁOŃCE I SZUM MORSKICH FAL”



  
**FREGATA**  
NADMORSKA PRZYSTAŃ W USTCE



USTKA, UL. CHOPINA 10A  
50M OD PLAŻY! POKOJE  
Z WIDOKIEM NA MORZE!



512 27 95 95  
FREGATA-USTKA.PL

  
**hotel**  
**USTKA**

- wczasy z zabiegami
- rehabilitacja (PFRON)
- ferie z programem dla dzieci
- konferencje, imprezy, szkolenia

**Hotel Ustka - 50 m od plaży!**

Ustka, ul. Wczasowa 25 | tel. +48 59 814 40 84



# Uroczysko – uroczą wycieczka przez nadmorski las



Jest to trasa prowadzącą w większości przez malowniczy, zalesiony teren Ustki zachodniej. Można ją pokonać pieszo lub rowerem.

Rozpoczynamy trasę w porcie przy obrotowej kładce wantowej. Przejeżdżając nią na drugą stronę kanału portowego, warto spojrzeć na malowniczą panoramę wschodniego nabrzeża z budynkami Latarni Morskiej i dawnych spichlerzy zbożowych. W oddali, na prawym nabrzeżu kanału portowego widzimy duży, ceglany budynek z półkolistym dachem. Jest to dawny magazyn spirytusu powstały w latach 1886-1888. Nieco bliżej zauważyć można również charakterystyczną sylwetkę wieży do przeładunków, zbudowaną również z czerwonej cegły.

Za kładką wjeżdżamy na pieszo-rowerowy Trakt Usteckich Marynarzy, Rybaków i Żeglarczy. Prowadzi on obok Cafe Mistrz Na Fali, gdzie można zaopatrzyć się w smaczne Usteckie Krówki. Po sąsiedztwie znajduje się punkt Informacji Turystycznej, oferujący mapy i przewodniki, jak również oryginalne usteckie pamiątki. Przejeżdżamy też koło Targu Rybnego, gdzie można zakupić świeżą rybę. Informacja na temat dostępności ryby, widoczna jest dzięki mobilnej aplikacji Fishmarket Ustka.


Będąc w porcie warto zwrócić uwagę na charakterystyczną białą sylwetkę Morskiego

Statku Ratowniczego SAR-3000, który od 2013 roku stacjonuje w Ustce oraz na nowoczesną Stację Ratownictwa Morskiego, tuż obok mariny jachtowej. Na budynku umieszczony jest charakterystyczny Krzyż Maltański – symbol służb ratowniczych. Przy stacji umieszczono pomnik przedstawiający patrona tonących – św. Jana Nepomucena, praskiego kanonika i męczennika, który został zrzucony z Mostu Karola do rzeki Wełtawy w 1393 roku.

Jedziemy ścieżką rowerową wzdłuż muru. Po lewej stronie mieści się godna polecenia smażalnia Ust-Ryb. Zostawiamy za sobą port, zjeżdżamy ze ścieżki rowerowej i kierujemy się na zachód brukowaną drogą. Po prawej stronie rozciąga się teren **Bunkrów Blüchera**. Jest tu Park Spotkań z Historią „Twierdza Ustka”. W wieku XIX-tym na terenach wydym po zachodniej stronie portu i dalej aż po Darłowo, odbywał ćwiczenia słupski pułk czerwonych huzarów Blüchera. Przed drugą wojną światową znajdowały się tu koszary dla 7,5 tysięcy. żołnierzy oraz wielki poligon artylerii przeciwlotniczej. Na terenie dziewiętnastowiecznego męskiego kąpieliska, po zachodniej stronie portu, Niemcy zbudowali też Baterię Przeciwlotniczą i Zaporową „Blücher”. Zachowały się z niej do dziś cztery żelbetowe działobitnie dla armat 105 mm, stanowisko dowodzenia oraz maszynownia, w której umieszczony był agregat prądotwórczy. W podziemnych pomieszczeniach powstała galeria multimedialna, odtworzone zostały bardzo realistycznie sceny z życia żołnierzy niemieckich. Manekiny w mundurach, makiety, zdjęcia oraz filmy mają przybliżyć zwiedzającym zdarzenia, które miały miejsce w czasie wojny w Ustce i okolicy.

Jadąc lasem równoległe do wybrzeża, mijamy widoczne wśród drzew po obu stronach drogi **stanowiska bojowe ukryte w lesie porastającym wydmy**. Na tym terenie znajduje się między innymi zamaskowany bunkier amunicyjny oraz bunkry tzw. 9. Baterii Artylerii Stałej Ustka-Lędowo, zbudowane w okresie stalinizmu.

Przejeżdżamy przez skrzyżowanie z ciągiem pieszo-rowerowym, który powstał dzięki turystom i kuracjom uiszczającym opłatę uzdrowską a który prowadzi od ulicy Kościelniaka do 2-go wyjścia na plażę zachodnią. Dojeżdża-



**Długość trasy: ok. 9 km**



**Czas przejazdu rowerem ok. 2 godzin**

my do rozwidlenia dróg. Wybieramy brukowaną drogę, prowadzącą prosto, docieramy do kolejnego wyjścia na plażę i skręcamy w prawo. Przy plaży można przypiąć rowery i odpocząć na brzegu w pobliżu kamiennej budowli wychodzącej w morze na ok. 100 metrów. Jest to słynne tzw. „**trzecie molo**”, pozostałość po rozpoczętej przed wojną budowie portu.



**CZYTAJ DALEJ**





# WYPOŻYCZALNIA ROWERÓW

[www.ustka.travel](http://www.ustka.travel)

- ROWERY MIEJSKIE, GÓRSKIE I TREKKINGOWE
- ROWERY DLA DZIECI
- PRZYCZEPKI ROWEROWE I FOTELIKI DLA DZIECI
- INFORMACJE O TRASACH ROWEROWYCH
- MAPY I PRZEWODNIKI

ZAPIĘCIE I KASK GRATIS!



Centrum Informacji Turystycznej w Ustce  
ul. Marynarki Polskiej 71, 76-270 Ustka  
tel. +48 59 814 71 70



USTKA  
I ZIEMIA SŁUPSKA  
Lokalna Organizacja Turystyczna



Aby kontynuować naszą wycieczkę, wracamy do rozwidlenia dróg i wybieramy tym razem drogę asfaltową w kierunku ośrodka Uroczysko, prowadzącą lekko pod górę. Jadąc nią skręcamy w prawo mijając leśne domki Uroczyska i Ośrodka Niewiadów. Przy następnym skrzyżowaniu jedziemy w lewo.

Kolejny skręt w ścieżkę żwirową z szerokiej drogi bitej zaprowadzi nas do tzw. **Stawku Upiorów**. To małe, malownicze oczko wodne, zyskało sobie „upiorną” nazwę za sprawą legendy, według której w stawku utonęła karetka dziedzica z Łędowa, bo woźnicę zwiódł błędne ogniki duchów, kręcących się w nocy nad taflą wody. Podobno i dziś w mgliste wieczory nad powierzchnią wody można dostrzec tajemnicze postacie, być może duchy topielców... Ale w dzień nad Stawek Upiorów warto się wybrać, bo miejsce to rzeczywiście jest pełne uroku.

Po krótkim odpoczynku wracamy na szeroką drogę leśną, skręcamy w lewo i dojeżdżamy do szosy Ustka – Łędowo, w pobliżu przystanku autobusowego. Dalej kierujemy się szosą znów w lewą stronę, przejeżdżamy wiaduktem ponad torami i przed zabudowaniami skręcamy ponownie w lewo na leśną ścieżkę. Przechodzi ona w ścieżkę rowerową, którą dojedziemy do traktu pieszo rowerowego wzdłuż ulicy Mieczysława Kościelniaka, mijając po lewej stronie siłownię terenową i plac zabaw. Patron ulicy był wybitnym artystą, studentem profesora Józefa Mehoffera. Jako więzień obozu Auschwitz działał w konspiracji oraz dokumentował rzeczywistość obozową i przemycał ilustracje poza obóz.



Zbiór ok. 300 jego rysunków znajduje się w Oświęcimiu. Po wojnie Mieczysław Kościelniak był też jednym z twórców tego muzeum. W 1980 roku został, jako jeden z nielicznych Polaków, członkiem elitarnego Stowarzyszenia Intelktualistów Europejskich (SEC). W latach 1979-1989 mieszkał w Ustce i tu też został pochowany w 1993 roku. Mieszkańcy Ustki uhonorowali artystę tablicą pamiątkową, odsłoniętą w 2010 roku w stulecie urodzin artysty. Dojedziemy do niej kierując się w lewo. Jadąc dalej ścieżką rowerową w tym kierunku, moglibyśmy dotrzeć do plaży.

My jednak kontynuując naszą wycieczkę jedziemy ulicą Kościelniaka w przeciwną stronę, wzdłuż bloków dojeżdżamy do ulicy Wilczej a następnie w lewo do ulicy Darłowskiej. Tu kierujemy się ponownie w lewo i przed wiaduktem na wysokości budynku Straży Pożarnej skręcamy w prawo w pieszą ścieżkę prowadzącą wzdłuż rzeki Słupi. Docieramy do **Stanicy Kajakowej Ustka**, oddanej do użytku w 2018 roku. Tu możemy odpocząć po wyczerpującej wycieczce.







*to miejsce dla Ciebie...*

w którym to Ty decydujesz, co znaczy odpocząć



Park Apartamenty to urokliwe miejsce położone zaledwie 30 minut spacerem od ścisłego centrum Ustki. Otoczenie lasu zapewnia naszym Gościom spokojny wypoczynek, z dala od zgiełku ulicy. Szum drzew pozwoli zapomnieć o trudach dnia codziennego i przyjemnie spędzić upragniony urlop nad morzem. Lędowo to miejsce wyjątkowe. Znajdą tu coś dla siebie zarówno miłośnicy aktywnego wypoczynku, jak i osoby, które potrzebują wyciszenia oraz pełnego relaksu. Nasza kuchnia zadowoli nawet najbardziej wymagających smakoszy. Park Apartamenty to idealne miejsce także na rodzinny wypoczynek z dziećmi, romantyczny pobyt we dwoje, weekend nad morzem, jak również na organizację imprez okolicznościowych, firmowych, wesel, komunii.

**ZAPRASZAMY**

**PARK APARTAMENTY**  
76-270 Ustka, Ledowo 1A, tel. kom.: 607 634 616, 607 634 617  
e-mail: [rezerwacja@park-hotel.pl](mailto:rezerwacja@park-hotel.pl)  
[www.park-hotel.pl](http://www.park-hotel.pl)

# Warto odwiedzić



## Centrum Informacji Turystycznej

Biurowo – ul. Marynarki Polskiej 71  
 GODZINY OTWARCIA  
 01.05 – 30.09 pn. – niedz. 08:00 – 19:00  
 01.10 – 30.04 pn. – sob. 10:00 – 17:00  
 tel. 59 814 71 70  
[www.ustka.travel](http://www.ustka.travel)  
**Punkt Informacji Turystycznej**  
 – port zachodni, czynne w sezonie letnim

## Muzeum Chleba

ul. Marynarki Polskiej 49  
 tel. 59 814 48 40  
[www.muzeumchleba.pl](http://www.muzeumchleba.pl)  
 28.04 – 15.09 (pn.-sob.) 11.00-17.00  
 16.09-27.04 (wtorki i czwartki godz. 15:30) bilety do nabycia  
 w Centrum Informacji Turystycznej ul. Marynarki Polskiej 71

## Muzeum Mineralów

ul. Limanowskiego przy Promenadzie Nadmorskiej  
 tel. 603 081 763  
 1.07 – 31.08 oraz 01.09-31.10: 10.00-20.00  
 1.04 – 30.06 oraz 1.09 – 31.10: 11.00-17.00

## Muzeum Ziemi Usteckiej

ul. Marynarki Polskiej 64 B,  
 tel. 59 814 33 02  
 01.04 – 27.04 oraz od 16 września–30 grudnia  
 dla grup zorganizowanych  
 po zgłoszeniu telefonicznym tel. 509 209 850  
 28 kwietnia – 30 czerwca, (wt. – niedz.): 11.00 – 15.00  
 01 lipca – 31 października, (wt. – niedz.): 11.00 – 18.00

## Bunkry Baterii Blüchera

ul. Bohaterów Westerplatte  
 tel. 698 669 446, 797 384 357, 602 158 736,  
[www.bunkryustka.pl](http://www.bunkryustka.pl)  
 Czynne codziennie: lipiec, sierpień: 9.00-21.00  
 wrzesień – październik oraz marzec  
 – czerwiec: 10.00 – 18.00  
 listopad – luty: 10.00 – 16.00

## Latarnia Morska

ul. Marynarki Polskiej 1  
 tel. 691 526 176  
 Czynna: 1.07 – 31.08: 10.00 do zmierzchu  
 poza sezonem: sob., niedz. 11.00 – 14.00

## Centrum Aktywności Twórczej

– Bałtycka Galeria Sztuki Współczesnej  
 ul. Gen. Zaruskiego 1a  
 tel. 59 814 52 95  
[www.bgs.w.pl](http://www.bgs.w.pl)  
 Czynne codziennie 10.00-18.00

## Dom Kultury i Bałtyckie Centrum Kultury w Ustce

ul. Kosynierów 19, 76-270 Ustka  
 tel. 59 814 49 19, [www.dk.ustka.pl](http://www.dk.ustka.pl)

## Dom Kultury

pn. – czw. – 8.00 – 20.00  
 pt. – 8.00 – 19.00  
 sob., niedz. – według potrzeb

## Bałtyckiego Centrum Kultury

pn., śr., pt. – 12.00 – 16.00  
 wt., czw. – 12.00 – 20.00  
 sob., niedz. – według potrzeb

## Kino DELFIN

ul. Marynarki Polskiej 82  
 tel. 602 772 575, 602 274 390  
[www.kino.ustka.pl](http://www.kino.ustka.pl)

## Biblioteka Miejska, ul. Kopernika 22

tel. 59 814 60 83, 502 028 942  
[www.biblioteka.ustka.pl](http://www.biblioteka.ustka.pl)  
 pn. 10.00 – 16.00  
 wt. – czw. 09.00 – 17.00  
 pt. 10.00 – 18.00  
 sob. 10.00 – 14.00  
 lipiec i sierpień – w soboty nieczynna.

## Megalandia Park Rozrywki

Przewłoka k/Ustki, ul. Ustecka 8  
 tel. 691 952 934  
[www.megalandia.pl](http://www.megalandia.pl)  
 Otwarte od maja do października

## Galeria Piaskowa

ul. Różana 9  
 76-107 Jarosławiec  
 tel. 602 773 196

## Studio Zdrowego Ciała

Porady zdrowotne, masaże, refleksoterapia  
 ul. Kopernika 16,  
 tel. 602 738 092, 59 814 49 58  
[www.Lewandowicz.com.pl](http://www.Lewandowicz.com.pl)  
 pn. – pt. 9.00 – 19.00  
 sob. 10.00 – 17.00

## Godziny funkcjonowania kładki nad kanałem portowym w Ustce

### Godziny otwarcia dla ruchu pieszego:

Od 16.06 do 30.08 od godziny 7:00 do 24:00  
 Od 1.09 do 15.06 od godziny 07:00 do 19:00  
 Kładka otwierana jest dla ruchu pieszego  
 o każdej pełnej godzinie na 20 minut.  
 Kładka nie jest otwierana w przypadku,  
 kiedy prędkość wiatru przekracza 10 m/s





# INFORMATOR DLA ŻEGLARZY

W porcie morskim Ustka wyznaczone są trzy nabrzeża portowe przy których mogą cumować jednostki rekreacyjne i sportowe:

1. Nabrzeże Słupskie o długości 120 metrów (strona wschodnia, Bulwar Portowy)
2. Nabrzeże Władysławowskie 150 metrów (strona zachodnia portu)
3. Nabrzeże Sopotkie 90 metrów (strona zachodnia portu)

Pobór wody pitnej możliwy jest przy nabrzeżu Kołobrzeskim i Sopotkim po uprzednim ustaleniu poboru z pracownikami mariny jachtowej.

Odbiór nieczystości płynnych możliwy jest przy Nabrzeżu Kołobrzeskim.

Pobór prądu na jednostki odbywa się poprzez podłączenie do skrzynek elektrycznych ustawionych na nabrzeżu po wcześniejszym ustaleniu z pracownikami mariny jachtowej.

Pobór wody, prądu oraz odbiór ścieków zgodnie z taryfą portową.

Obsługa mariny jachtowej pracuje codziennie w godzinach od 8:00 do 22:00.

Kontakt na kanale 12VHF oraz pod telefonem 885 515 415.

## OPLĄTY OD STATKÓW SPORTOWYCH I REKREACYJNYCH

DŁUGOŚĆ CAŁKOWITA  
STATKU  
[w metrach]

OPLATA PORTOWA  
[PLN] netto

	Dobowa	Miesięczna	Kwartalna	Roczna
do 9,99	30	200	500	1400
od 10,00 do 11,99	40	250	600	1800
od 12,00 do 14,99	50	350	800	2500
od 15,00 do 16,99	60	450	1100	3600
powyżej 17,00	70	550	1400	5000

W stawki dobowe wliczona jest opłata za prąd, WC i prysznic oraz dostęp do WIFI.  
Opłata dobowo pobierana jest z góry za zadeklarowany czas postoju.  
W przypadku przedłużenia czasu postoju kolejne opłaty pobierane są również z góry.

Przy opłacie kwartalnej, w przypadku opłacenia dwóch kwartałów z góry przewiduje się 20 % rabat.  
Opłaty za postój kwartalny i półroczny naliczane są obligatoryjnie z opłatą za prąd.  
Katamarany oraz jednostki dwukadłubowe płać 1,5 stawki podstawowej

## DODATKOWE USŁUGI

woda (200 litrów)	5 zł
odbiór nieczystości (Nabrzeże Kołobrzeskie)	15 zł
pranie/suszenie (cykl)	10 zł
korzystanie z myjki ciśnieniowej (zbiornik)	20 zł
postój bezumowny w marinie jachtowej (doba)	150 zł
usługa dźwigowa zgodnie z Cennikiem Usług Dźwigowych	
slipowanie jednostki (opłata za wjazd na teren portu i ustawienie przyczepy podfodziowej)	
- jednorazowo	10 zł
- miesięczny abonament	100 zł
opłata za postój przyczepy podfodziowej	200 zł
(opłata jednorazowa za sezon żeglarski od kwietnia do października płacona z góry)	



**Bosman Zarząd Portu**  
Hubert Biernidgarski  
kom: 885 515 415  
VHF 12

**Operatorzy kładki:**  
kom: 781377833  
VHF 12

**Zarząd Portu Morskiego  
w Ustce Sp. Z o.o**  
ul. Wyszyńskiego 3  
76-270 Ustka

**Biuro Zarządu Portu**  
ul. Westerplatte, zachodnia  
strona portu Ustka  
biuro@ustkaport.pl  
www.ustkaport.pl

**Kapitanat Portu  
Morskiego w Ustce**  
ul. Marynarki Polskiej 3  
76-270 Ustka  
tel./fax: 059 814-44-30

**Bosman dyżurny portu**  
kom: 660477563  
VHF 12  
e-mail: kpustka@umsl.gov.pl  
www.umsl.gov.pl





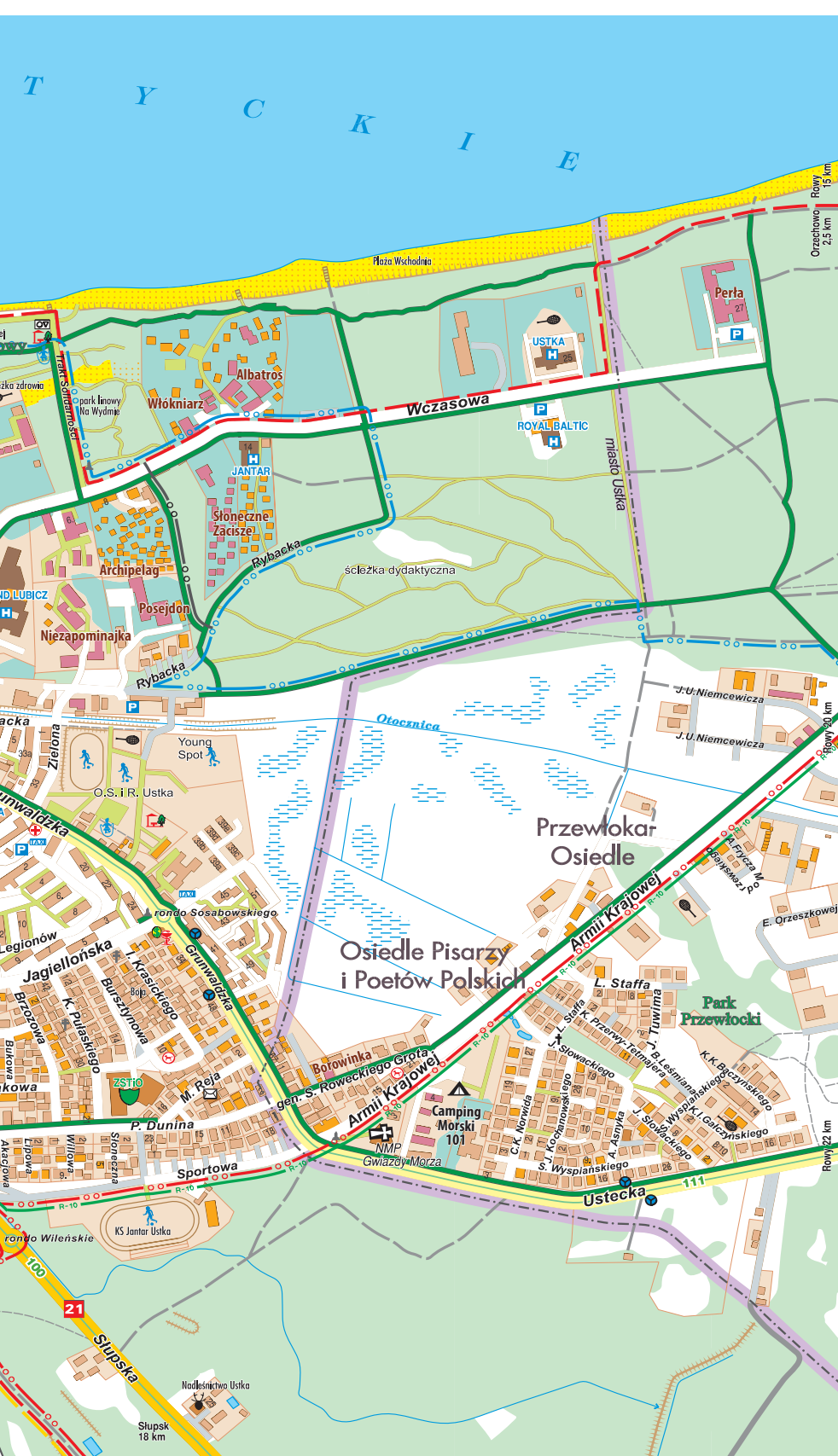
# USTKA

## plan miasta

0 100 200 300 400 500m

## LEGENDA

-  ulice główne, inne ulice asfaltowe
-  ulice o podłożu gruntowym, drogi leśne i polne, ścieżki
-  deptaki, schody, drogi rowerowe
-  linie kolejowe wraz ze stacjami PKP
-  kościoły, kaplice, krzyże, figury świętych
-  stacje paliw, warsztaty samochodowe, schroniska, campingi
-  przystanki PKS, MZK, parkingi, parkingi strzeżone
-  hotele, pensjonaty - domy wypocz., inne miejsca noclegowe
-  apteki, szpitale, ośrodki zdrowia, lecznice dla zwierząt
-  kina, biblioteki, punkty informacji turystycznej, biura podróży
-  przedszkola, szkoły podstawowe, szkoły średnie
-  placówki kultury, poczta, pomniki, pomniki przyrody
-  postaje taxi, komisariaty policji, leśniczówki
-  korty tenisowe, place sportowe, place zabaw, fontanna
-  kawiarnie, restauracje, banki, większe punkty handlowe
-  bagna i podmokłości, źródła, strumienie, baseny
-  rzeki, mostki i kładki, wodospady i uskoki rzeczne
-  budynki, budynki wyróżnione, budynki przemysłowe
-  wieże, latarnie, bunkry
-  granica administracyjna
-  znakowane szlaki turystyczne
-  ścieżki dydaktyczne, szlaki rowerowe
-  port, kąpielisko, punkt widokowy



# Atrakcje dla małych turystów w Ustce i okolicy

Bez względu na porę roku najbardziej lubianym przez dzieci miejscem w Ustce jest na pewno plaża. Latem pojawiają się na niej trampoliny, dmuchane zamki i zjeżdżalnie, a wokół słuchać śmiech szczęśliwych maluchów. Budowa zamków z piasku to już tradycja na usteckiej plaży. Mali turyści znajdują u nas również szereg innych atrakcji, które docenią także rodzice, bo nawet w mniej słoneczne dni dzieci nie będą narzekać na nudę. Alternatywą mogą być wtedy place zabaw: w pobliżu Traktu Solidarności przy Promenadzie Nadmorskiej czy na Placu Wolności. Dla nieco starszych dzieci – a także dla młodzieży – już od czerwca i przez letnie miesiące idealnym miejscem aktywnego spędzenia czasu będzie Park Linowy Na wydmie z trasą dziecięcą. Także turyści po zachodniej stronie Ustki znajdą miejsce, gdzie dzieci chętnie się pobawią, np. przy Osiedlu Kościelniaka czy przy ulicy Polnej.

Atrakcyjny plac zabaw znajduje się także na terenie Ośrodka Sportu i Rekreacji, gdzie podczas sezonu praktycznie każdego dnia organizowane są gry i zabawy – nie tylko sportowe – dla dzieci i młodzieży.

Dom Kultury organizuje dla dzieci różne zajęcia plastyczne, muzyczne, taneczne. Informacje na temat bieżących wydarzeń zawsze dostępne są na afiszach lub w Centrum Informacji Turystycznej.

Biblioteka Miejska z kolei zaprasza dzieci na spotkania pod hasłem „Książka, uśmiech i słońce w wakacyjne miesiące”, a Klub Miłośników Gier Planszowych Planszoluby oferuje całym rodzinom możliwość spędzenia czasu wśród bogatej kolekcji gier. Aktywnie pracuje też kino Delfin, oferujące ciekawy repertuar nie tylko dla najmłodszych.

Z dziećmi warto wybrać się również do Bunkrów Blüchera. Oprócz zwiedzania multimedialnej podziemnej galerii, można zagrać w gry terenowe, poszukać skarbów czy postrzelać na strzelnicy łuczniczej pod okiem instruktora. Są tu też

zabytkowe auta, którymi można wybrać się na wycieczkę po najciekawszych zakamarkach Ustki i okolic. W okresie wakacyjnym animatorzy przygotowują szereg zabaw i zajęć dla młodzieży.

Dla najmłodszych dzieci przeżyciem będzie na pewno przejażdżka kolorową Bajkową Ciuchcią ulicami Ustki. Rusza ona z portu o pełnych godzinach od godziny 11:00.

Niezwykły Park Rozrywki MegaLandia w Przewłocze przynosi natomiast odwiedzającym w zaczarowany świat codziennych przedmiotów w rozmiarze XXL. Latem odbywa się tam między innymi Magic Show ze znanymi iluzjonistami. Zabawy animacyjne, warsztaty z czarownicą, gry logiczne czy też dmuchane atrakcje dla pełnych energii najmłodszych turystów to okazja do przygody dla całej rodziny. Na rodziców czeka strefa relaksu.

W każdą środę lipca i sierpnia, najmłodszy turyści będą mogli piechotką zwiedzić miasto z przewodnikiem. W zaczarowany świat Szlakiem Usteczkich Legend zabierze Was nasza tajemnicza Pani Kapitan.

Gdy pogoda nie sprzyja plażowaniu, proponujemy wodne zabawy w basenie. Świetnie przygotowane i dostępne dla każdego turysty baseny proponują hotele: Aquapark Grand Lubicz, Lubicz Wellness&SPA, Royal Baltic, Jantar. Poza Ustką działają też Parki Wodne: Trzy Fale w Słupsku, Redzikowo koło Słupska i Panorama Morska w Jarosławcu. Ponadto w hotelu Grand Lubicz czynny jest także pokój gier i zabaw, gdzie maluchy mogą aktywnie spędzić czas,



gdy na dworze aura nie pozwala na szaleństwa.

Wiele atrakcji czeka też na małych turystów w Dolinie Charlotty, (12 km) min. Kraina Bajek, Wodne safari, ZOO Charlotta i Fokarium. Ten ogromny kompleks niezwyklej Doliny zachwyci nawet najbardziej wymagających turystów. Planując swoją wycieczkę warto sprawdzić godziny karmienia fok, które przy okazji posiłku odgrywają prawdziwe show.

Dla małych miłośników konnych przejażdżek polecamy spędzenie czasu w Żelazie k/ Smołdzińskiego Lasu (33 km), gdzie Kemping Pod Lasem proponuje jazdy konne dla początkujących i zaawansowanych.

W zimie obok Gminnego Centrum Kultury w Ustce rusza sztuczne lodowisko na wolnym powietrzu. Od listopada można jeździć na łyżwach w hali w Redzikowie koło Słupska. Latem miejsce taflí lodowej zajmuje tor gokartowy.





## PARK RODZINNEJ ROZRYWKI



# MEGA LANDIA

ZACZAROWANA KRAINA

BARTOSZ  
LEWANDOWSKI!



Przez cały lipiec i sierpień  
czeka na Ciebie bogaty program pokazów,  
występów i zabaw animacyjnych, m.in

## Finalista Mam Talent Iluzjonista Bartosz Lewandowski


i jego zapierające dech w piersiach  
show ze znikającymi gołębiami!

Ponadto:

Balonowe Show - Pana Balonika  
Pokazy Cyrkowo - Akrobatyczne  
Eksperymenty Szalonego Naukowca  
Tańce Czarownic i Czarodziejów  
Zabawy z animatorem  
Zaczarowana ścieżka, niesamowite iluzje,  
40 gier i zabaw, zaczarowane rowery,  
klocki lego XXL, mini golf, dmuchawce bez limitu,  
i wiele innych atrakcji

Kalendarz wydarzeń i atrakcje dostępne na stronie

**www.megalandia.pl**

oraz na fanpagu na 

**Ul. Ustecka 8, Ustka - Przewłoka**

## REJS CIUCHCIA

PO USTCE Z PRZEWODNIKIEM

**Środa, Niedziela**  
**godz. 16.00**


**Godzinna wycieczka  
z przewodnikiem**

Poznanie historii Ustki oraz tutejszych atrakcji,  
wizyta m.in. po zachodniej stronie Ustki  
Wyjazd w każdą środę i niedzielę o godz. 16.00  
pętla autobusowa przy ul. Marynarki Polskiej

### KUP BILET

w Centrum Informacji Turystycznej  
Ustka, ul. Marynarki Polskiej 71, tel. 598147170,  
od 3 lipca do 28 sierpnia 2020 r.

Cena 10 zł od osoby,  
dzieci w wieku 3-7 lat bilet ulgowy 8 zł.



USTKA  
I ZIEMIA SŁUPSKA  
Lokalne Organizacje Turystyczne

USTKA.travel tel. 59 814 71 70



**DAGMOR.PL**  
WYPOCZYWAJ Z NAMI NAD MORZEM!

www.dagmor.pl

# Wypoczynek dla aktywnych

## Piechotką...

Proponujemy wybrać jedną z tras opisanych w niniejszym Informatorze Turystycznym. Natomiast wycieczki z przewodnikiem po starej Ustce czyli tzw. „Wtorki z Kapitanem Haase” dla turystów indywidualnych wyruszają w lipcu i sierpniu we wszystkie wtorki o godz. 10.00 z placu przed kościołem Najświętszego Zbawiciela. Piesze wędrówki „Szlakiem usteckich legend” – dla nieco młodszych turystów proponujemy w lipcu i sierpniu w każdą środę, również o godzinie 10 z placu przed kościołem. Dalsze wycieczki poza Ustkę pieszymi szlakami można zaplanować zarówno wzdłuż wybrzeża szlakiem czerwonym na wschód – do Orzechowa (ok. 4,5 km) lub do Poddąbia (ok. 11 km), Dębiny (ok. 14 km) lub Rowów (ok. 17 km), na południe – do rezerwatu Buczyzna nad Słupią (4 km) czy do Doliny Charlotty (12 km).

## Na dwóch kółkach...

Na zwolenników wypraw rowerowych czekają szlaki i ścieżki rowerowe, np. Szlak Zwiniętych Torów Ustka-Rowy (21 km), który jest częścią trasy R 10, trasa Velo Baltica na odcinku Ustka-Jarosławiec (ok. 28 km), trasa R-14 na odcinku Ustka-Dolina Charlotty (12 km), W Ustce działają wypożyczalnie rowerów. Przez cały rok dostępne są rowery

w Centrum Informacji Turystycznej, gdzie można też wypożyczyć również foteliki i przyczepki dla dzieci, a po zachodniej stronie Ustki wypożyczalnia działa przy sklepie rowerowym Kawisbike na ul. Darłowskiej oraz przy Bunkrach Blüchera.

## Ciuchcią...

Zwiedzanie miasta z przewodnikiem z pokładu ciuchci odbywa się 2 razy w tygodniu: w środę i niedzielę. Ciuchcia wyrusza o godz. 16.00 z przystanku na ulicy Portowej i przejeżdża ulicami miasta. Atrakcja ta jest dostępna od 1 lipca do 30 sierpnia. Bilety można kupić w Centrum Informacji Turystycznej przy ul. Marynarki Polskiej 71. Codziennie – w sezonie letnim – o pełnych godzinach można skorzystać również z przejazdu Bajkową Ciuchcią, wyruszającą w rejs po mieście z portu ustckiego.

## Kajakiem...

Organizacją spływów jedno – lub kilkudniowych rzekami naszego rejonu zajmują się m.in. firmy „Na kajakach” lub „Spływy kajakowe Słupią”. Słupia ma miejscami charakter rzeki górskiej. Powstał na niej min. Papieski Szlak Kajakowy. Ale nawet nie wprawieni kajakarze mogą spróbować sił na mniej wartkiej rzece jaką jest Wieprza. W naszym regionie, na Słupi, Łupawie i Wieprzy warto

polecić też Szlak Najstarszych Elektrowni Wodnych w Europie.

## Statkiem...

W sezonie przy nabrzeżu portowym w Ustce cumuje kilkanaście statków, które oferują rejsy turystyczne po morzu. Można wybrać się wzdłuż wybrzeża statkiem pirackim Uniquis lub Dragon. Na romantyczny zachód słońca zabiorą turystów Twoje Rejsy. Można również wyruszyć w morze luksusowym jachtem Sun Star. Z kolei szybka łódź motorowa Aquatom dostarczy potężnej dawki adrenaliny.

## Na skrzydłach...

Dla jeszcze bardziej odważnych świetną okazją, aby obejrzeć Ustkę z lotu ptaka, może być lot z paralotniarzem. Jeden z usteckich paralotniarzy – Waldemar Janiszewski (aquila.net.pl) ma uprawnienia do lotów z pasażerem. Można zatem podziwiać z góry miasto i okolicę między innymi klify w Dębinie, które przy korzystnych prądach powietrznych są rajem dla paralotniarzy.

Dane kontaktowe do powyższych atrakcji dostępne są w Informatorze w dziale „Przydatne adresy”.





#MISTRZWYPOCZYNKU

Zostań  
mistrzem  
wypoczynku!



ODKRYWAJ USTKĘ NA  
[VISIT.USTKA.PL](https://visit.ustka.pl)

# Przydatne adresy Ustka

## GODZINY OTWARCIA

### CENTRUM INFORMACJI TURYSTYCZNEJ

- 01 V – 30 IX: 10.00–16.00, codziennie
- 01 X – 30 IV: 10.00–17.00, od pon. do soboty
- Punkt sezonowy: ul. Westerplatte (port zachodni)**
- 01 V – 30 IX: 10.00–16.00 (w wakacje 10.00-20.00)

## OFERTA CIT:

- kompleksowa informacja o atrakcjach turystycznych, miejscach noclegowych i gastronomii
- mapy i przewodniki
- wypożyczalnia rowerów, przyczepki i fotelików dla dzieci
- wypożyczalnia sprzętu turystycznego
- sprzedaż pamiątek
- przechowalnia bagażu
- kąpek dla matki z dzieckiem
- sprzedaż biletów
  - bilety miesięczne PKS i Nord Express
  - bilety autobusowe dalekobieżne
  - bilety na połączenia międzynarodowe

PKP Infolinia 703 200 200

PKS Słupsk, tel. 59 842 42 56, 789 407 831

Infolinia 703 402 003

## POŁĄCZENIA AUTOBUSOWE

- Komunikacja miejska, bezpłatna dla osób uiszczających opłatę uzdrowską: LINIA 1 i 2
- Ustka – Słupsk: LINIA 500, obsługiwana przez Nord Express, Ramzes, PKS Słupsk, odjazd z przystanków: ul. Portowa (pętla), Plac Dąbrowskiego, ul. Wróblewskiego, ul. Słupska
- Ustka – Rowy, odjazd z przystanków: ul. Portowa, Plac Dąbrowskiego
- Autobusy dalekobieżne – ul. Portowa (pętla autobusowa)

## POŁĄCZENIA KOLEJOWE

- Ustka – Słupsk – Ustka – Przewozy Regionalne
- Połączenia dalekobieżne – odjazdy ze Słupska, w sezonie letnim – z Ustki

## WYCIECZKI, AUTOKARY

- En – Tour – organizacja wycieczek do okolicznych atrakcji turystycznych, tel. 697 649 561
- A.D. Eurotrans, ul. Marynarki Polskiej 81 c, tel. 667 994 570, informacja 703 402 904, [www.adeurotrans.com.pl](http://www.adeurotrans.com.pl)
- Albatros Travel, ul. Wczasowa 15 a, – wynajem autobusów, tel. 604 833 368, – ekologiczny przewóz osób (Eco-line), tel. 668 088 744, [www.albatros-transport.afr.pl](http://www.albatros-transport.afr.pl)

## W RAZIE WYPADKU – NUMER: 112

- Pogotowie Ratunkowe, ul. Mickiewicza 13,

- Pogotowie Energetyczne, tel. 991
- Komisariat Policji, ul. Grunwaldzka 13, tel. 59 815 27 00, ALARMOWY: 112/997
- Straż Pożarna, ul. Bohaterów Westerplatte 1, ALARMOWY: 998
- Straż Miejska, ul. Ks. Kard. Wyszyńskiego 3, tel. 59 814 67 61, 697 696 498, ALARMOWY: 986

**WOPR Słupsk** – tel. alarmowy 58 888 23 69, 58 888 22 90, 58 888 22 95

## MORSKA STACJA RATOWNICZA

ul. Bohaterów Westerplatte 16,  
tel. 59 814 45 51, 505 050 979

## URZĘDY

- Urząd Miasta, ul. Ks. Kard. Wyszyńskiego 3, centrala – tel. 59 815 43 00
- Kapitanat Portu, ul. Marynarki Polskiej 3, tel. 59 814 44 30
- Placówka Straży Granicznej, ul. Marynarki Polskiej 5, tel. 59 815 53 00

## POCZTA – Urzędy Pocztowe:

- ul. Marynarki Polskiej 47
  - ul. Kopernika 22
  - ul. Wilcza 14
  - ul. Reja 5
  - ul. Wczasowa 27, Ośrodek Perła
- w sezonie letnim dodatkowo agencje pocztowe:
- ul. Limanowskiego (Promenada Nadmorska)
  - Filia Urzędu Poczтового w Rowach

## BEZPŁATNY INTERNET

- Centrum Informacji Turystycznej, (CIT) ul. Marynarki Polskiej 71, tel. 59 814 71 70
- Biblioteka Miejska, ul. Kopernika 22, tel. 59 814 60 83
- Wi-Fi – (+ ładowanie USB) ławeczka solarna na Promenadzie nadmorskiej

## KANTORY – WYMIANA WALUT

- Centrum Handlowe MARINA, ul. Grunwaldzka 17
- Hotel Grand Lubicz, ul. Wczasowa 4
- Hotel Lubicz Wellnes&SPA, ul. Grunwaldzka 14
- Urząd Pocztowy, ul. Marynarki Polskiej 47

## BANKI

- Santander Bank Polska S.A., ul. Marynarki Polskiej 68c +KANTOR+BANKOMAT
- Bank Spółdzielczy SGB, ul. Marynarki Polskiej 38 +KANTOR+BANKOMAT
- ul. Grunwaldzka 17, BANKOMAT (w Centrum Handlowym MARINA)
- Alior Bank, ul. Jagiellońska 18 +KANTOR+BANKOMAT
- Bank Pekao S.A., ul. Marynarki Polskiej 81C, BANK +KANTOR+BANKOMAT

- Bank PKO BP, ul. Kopernika 22, BANK + KANTOR +BANKOMAT
- ul. Marynarki Polskiej 82, (Kino Delfin) + BANKOMAT
- Bank Paribas, Bank Polski S.A.
- ul. Marynarki Polskiej 44, BANK + BANKOMAT

## UBEZPIECZENIA USTKA

- Natalia Lewandowska – Agencja, ul. Pogodna 2, tel. 59 814 88 04, 604 264 123, [www.ubezpieczeniaustka.pl](http://www.ubezpieczeniaustka.pl)

## ZDROWIE Centrum Medyczne PZU Zdrowie

- świadczenia całodobowa oraz nocna opieka lekarska od godz.18.00 – 8.00 – Szpital ul. Mickiewicza 12, tel. 59 815 42 28
- Poradnia dla dorosłych ul. Kopernika 18, tel. 59 814 60 11,
- Poradnia okulistyka ul. Kopernika 22, tel. 59 814 53 08
- RTG – tel. 59 814 53 32 ul. Kopernika 22
- Poradnia dla dzieci ul. Leśna 10-14, tel. 59 814 47 43
- Poradnia dla kobiet ul. Leśna 10-14, tel. 59 814 53 39
- Medycyna Pracy Bursztynowa 11, tel. 59 814 55 92

## Wojskowa Specjalistyczna Przychodnia Lekarska, ul. Komandorska 54, Ustka Lądowo

- rejestracja, tel. 261 231 239
- stomatolog, tel. 261 231 476

## SKLEP STUDIO ZDROWEGO CIAŁA

ul. Kopernika 16, tel. 59 814 49 58, 602 738 092, [www.lewandowicz.com.pl](http://www.lewandowicz.com.pl)

## APTEKI

- Apteka Panaceum, ul. Kopernika 18, tel. 59 814 43 67
- Apteka Jantar, ul. Grunwaldzka 27a, tel. 59 814 46 72
- Apteka Centrum Leków, ul. Grunwaldzka 26, tel. 692 761 116
- Apteka Remedium, ul. Wyszyńskiego 1b, tel. 59 814 69 69
- Apteka Ustecka, ul. Żeromskiego 5, tel. 59 814 98 17
- Apteka Pod Smokiem, ul. Kilińskiego 8, tel. 59 814 53 95
- Apteka z Pasją, ul. Polna 2, tel. 732 806 600
- Apteka Stokrotka, ul. Darłowska 7a, tel. 605 352 090

## DLA POSIADACZY ZWIERZĄT

- Przychodnia Weterynaryjna Małych Zwierząt, ul. Bursztynowa 10, tel. 59 814 46 70, [www.weterynarz.ustka.pl](http://www.weterynarz.ustka.pl)



# TAKICH NALEWEK NIE SPOTKASZ NIGDZIE

Nalewki robione są wg najlepszych tradycyjnych receptur  
NIE JEDNEMU URATOWAŁY ZDROWIE I ŻYCIE



DO PICIJA:  
ODKIECZASZ  
dzwonik i wlewasz  
łyżkę do szklanki  
z wodą lub sokiem

## NALEWKA POKRZYWOWA

Ziolo najbardziej oczyszczające.

Zawiera:

krzem, magnez, żelazo, wapń, witaminy: A, C, E, K i białka pomocne w problemach układu pokarmowego, nieżytach żołądka, biegunkach, poprawia pracę jelit, serca i krążenie. Przyspiesza trawienie, chroni wątrobę. Pomocna przy chorobach nerek, kamienicy nerkowej, prostaty, cukrzycy, zaburzeniach hormonalnych, bólach stawów i mięśni. Do picia i nacierania. Dla dzieci i dorosłych. Wzmacnia włosy i organizm.

200ml



DO WCIERANIA  
ODŻYWKA  
MIĘŚNIOWO-  
STAWOWA  
WCHŁANIA SIĘ  
BŁYSKAWICZNIE

## ODŻYWKA MIĘŚNIOWA

Gdy bolą mięśnie, stawy, występują opuchlizny, żylaki, haluksy. Regeneruje, odpręża. Działa przeciwbólowo, poprawia krążenie. Likwiduje obrzęk stawów, podudzi.

100ml



## NALEWKA BURSZTYNOWA ORYGINALNA

DO: picia/ wcierania i rozpylania w powietrzu dla dzieci i dorosłych. STOSOWAĆ: Przy przeziębieniach, zatruciach, robaczycach, kłopotach z tarczycą i przeciwbólowo. Gdy rozpylasz ją w powietrzu po paleniu papierosów powoduje oczyszczenie aury i rozładowanie dodatnich ładunków elektrycznych, które zagrażają współczesnej cywilizacji.



## RATUJE ŻYCIE

Zapobiega zawałowi serca i udarom mózgu. Oczyszcza naczynia krwionośne, uodparnia organizm.

100ml



## SIŁA TYBETU

Spowalnia proces starzenia. Posiada niezwykle właściwości lecznicze, zawiera niezbędne mikroelementy, witalizuje, wzmacnia i oczyszcza, zapobiega schorzeniom: miażdżycy, tarczycy, serca. Ta nalewka nie jednemu uratowała zdrowie i życie.

100ml



## ELIKSIR ŻYCIA

Spowalnia proces starzenia. Niezwykle właściwości lecznicze, wzmacnia i oczyszcza. Zapobiega schorzeniom: miażdżycy, tarczycy, choroby serca, wzmacnia wzrok. Ta nalewka nie jednemu uratowała zdrowie i życie.

50ml

Wstąp po darmowy katalog:

STUDIO ZDROWEGO CIAŁA

76-270 Ustka, ul. Kopernika 16, tel. 59 814 49 58; 602 738 092

[www.lewandowicz.com.pl](http://www.lewandowicz.com.pl)  
[studiozdrowia@autograf.pl](mailto:studiozdrowia@autograf.pl)

# Przydatne adresy Ustka

- Weterynaryjne Centrum Zdrowia Tygrysek, ul. Kościelna 5, tel. 781 189 488, [www.weterynarz.afp.pl](http://www.weterynarz.afp.pl)
- Straż Ochrony Zwierząt, tel. 519 467 659

## MOTORYZACJA

- Wulkanizacja, ul. Pułaskiego 36, tel. 501 620 539
- Auto Serwis Siwiński, ul. Krasickiego 34, tel. 59 814 52 33

## STACJE PALIW

- Orlen, ul. Grunwaldzka 1 (+GAZ), 6:00-22:00 (VII-VIII 24h)
- Oktan, ul. Słupska (+GAZ), 6:00-22:00

## TAXI

- City Taxi (na trasie Ustka-Słupsk), tel. 19 666, (z komórk: 59 19 666), 600 879 627, 603 889 629
- Taxi Rondo Plac Dąbrowskiego, tel. 59 814 46 16
- Expres Taxi, Grunwaldzka przy stadionie OSiR, tel. 59 814 59 05
- Nonstop ul. Wilcza, tel. 59 814 65 27
- Taxi Ustka, ul. Grunwaldzka 4 przy ORLENIE, tel. 59 814 44 63
- Taxi BUS 24 Ustka (od 4-8 osób), ul. Marynarki Polskiej, tel. 882 900 950
- Auto Taxi Ustka, ul. Marynarki Polskiej 78, tel. 601 649 864

## PARKINGI

- Strefa płatnego parkowania (od 15 czerwca do 15 września, pn. – pt. 9.00-21.00), aktualna informacja dotycząca ulic objętych strefą – na stronie [www.ustka.pl](http://www.ustka.pl))

### Parkingi bezpłatne:

- przy ul. Słupskiej, ponad 200 miejsc
- przy ul. Rybackiej, 60 miejsc

### Parkingi płatne (w sezonie letnim)

- parking przy Bunkrach, 9.00-21.00,
- parking Plażowy (dozorowany – kamery), całodobowo, ul. Kopernika

## WYPOŻYCZALNIE ROWERÓW

- Centrum Informacji Turystycznej, ul. Marynarki

- Polskiej 71, tel. 59 814 71 70, [www.ustka.travel](http://www.ustka.travel)
- Sklep Kawisbike, (+serwis), ul. Darłowska 7a, wejście za Apteką Stokrotka, tel. 796 556 620
- Bunkry Blüchera, ul. Westerplatte – Zachodnia Ustka, tel. 664 316 703

## BASENY w hotelach:

- Grand Lubicz, ul. Wczasowa 4, tel. 59 841 82 00 [www.860.pl](http://www.860.pl), [www.grandlubicz.pl](http://www.grandlubicz.pl)
- Lubicz Wellness & SPA, ul. Grunwaldzka 14, tel. 59 814 31 02, [www.hotel-lubicz.pl](http://www.hotel-lubicz.pl)
- Royal Baltic ul. Wczasowa 26, tel. 59 814 77 35, [www.royal-baltic.pl](http://www.royal-baltic.pl)
- Jantar, ul. Wczasowa 14, tel. 59 814 40 93, [www.jantar-ustka.pl](http://www.jantar-ustka.pl)

## PARKI WODNE w pobliżu

- Trzy Fale ul. Grunwaldzka 8a, 76-270 Słupsk, [www.trzyfale.slupsk.pl](http://www.trzyfale.slupsk.pl)
- Redzikowo Redzikowo 16B, 76-270 Słupsk, [www.parkwodnyredzikowo.pl](http://www.parkwodnyredzikowo.pl)
- Panorama Morska Jarosławiec, ul. Bałtycka 9, 76-107 Jarosławiec, [www.panorama-morska.pl](http://www.panorama-morska.pl)

## REJSY TURYSTYCZNE PO BAŁTYKU

- Statki Dragon, Unicus, Ustka Tour s.c., ul. Kościelniaka 13b, tel. 698 523 694, [www.rejsyturystyczne.pl](http://www.rejsyturystyczne.pl)
- TwojeRejsy.pl – rejsy na zachód słońca statkiem Sun Star tel. 602 478 606, kontakt@twojerejsy.pl

## SPORTY WODNE

- Wypożyczalnia na-kajakach.pl, Wodnica, tel. 664 349 001, [www.na-kajakach.pl](http://www.na-kajakach.pl)
- Spływy kajakowe Słupią, ul. Wczasowa 5, 76-200 Bydliń, tel. 59 847 13 50, 691 380 262, [www.splywykajakowe.tp2.pl](http://www.splywykajakowe.tp2.pl)
- Nurkowanie „Podwodni Słupsk”, tel. 795 141 913, [www.podwodni.slupsk.pl](http://www.podwodni.slupsk.pl)
- AQUATOM – Rejsy szybką łodzią motorową, Port Ustka, tel. 790 401 209 (w sezonie letnim)
- Centrum Sportów Wodnych Opty Ustka, Yacht Club – [www.optyustka.pl](http://www.optyustka.pl)

## EURO-JUMPING

- przejazdy Bajkową Ciuchcią po Ustce, tel. 501 842 555

## PARK LINOWY

- Na wydmię, ul. Wczasowa, przy Trakcie Solidarności, tel. 695 444 219 (sezon letni), [www.park-linowy.ustka.pl](http://www.park-linowy.ustka.pl)

## KOMPLEKS BOISK ORLIK 2012

- (piłka koszykowa, siatkowa, nożna), KORT TENISOWY, SIŁOWNIA TERENOWA, PLAC ZABAW
- Ośrodek Sportu i Rekreacji „Ustka”, ul. Grunwaldzka 35, tel. 59 814 55 86, [www.osir.ustka.pl](http://www.osir.ustka.pl)

## KORTY TENISOWE

- OW Energetyk Ustka, ul. Kościuszki 19, tel. 59 815 23 00, [www.energetyk-ustka.pl](http://www.energetyk-ustka.pl)
- Hotel Ustka, ul. Wczasowa 25, tel. 59 814 40 84, [www.hotel-ustka.eu](http://www.hotel-ustka.eu)
- Hotel Grand Lubicz, ul. Wczasowa 4, tel. 59 841 82 00, [www.grandlubicz.pl](http://www.grandlubicz.pl)

## KORTY DO SQUASHA, BOISKO CUBE BALL, SALA FITNESS, KRĘGIELNIA

- Hotel Grand Lubicz, ul. Wczasowa 4, tel. 59 841 82 00, [www.grandlubicz.pl](http://www.grandlubicz.pl)

## SIŁOWNIE

- RONDO, ul. Jagiellońska 18, tel. 602 443 132, [www.rondo-ustka.pl](http://www.rondo-ustka.pl), tel. 602 443 132
- w Hotelu Grand Lubicz, ul. Wczasowa 4, tel. 59 841 82 00, [www.grandlubicz.pl](http://www.grandlubicz.pl)
- Studio rekreacji i rehabilitacji Heros, ul. Kościuszki 2, tel. 609 485 172

## NIEMIECKI

- tłumaczenia przysięgłe i specjalistyczne, tel. 607 412 616, 59 814 17 80, [www.niemiecki-tlumacz.pl](http://www.niemiecki-tlumacz.pl)

REKLAMA



STOMATOLOGIA I STOMATOLOGIA DZIECIĘCA  
ENDODONCJA I PROTETYKA I ORTODONCJA

Dental House to profesjonalny gabinet dentystyczny w Ustce. Stworzyliśmy go z myślą o naszych pacjentach, którym chcemy zapewnić przyjazną atmosferę w nowoczesnym miejscu.



DENTAL HOUSE

KLIMSIK.COM

531 691 656



# Ustka w świątecznej sukience

Okres zimy, kiedy przyroda nie cieszy oczu kolorami, rozświetlamy w Ustce wyjątkowymi iluminacjami świątecznymi. W bogatym udekorowaniu miasta wspomagają nas mieszkańcy i przedsiębiorcy. Każdego roku w grudniu zapraszamy ich do udziału w konkursie na najpiękniej ozdobioną posesję. Poznajcie laureatów z roku 2019. Zapewniamy, że warto odwiedzić Ustkę w okresie zimowym - jest wtedy pełna blasku, a w hotelach i restauracjach czekają na turystów wyjątkowe oferty!

## I miejsce

**Hotel Royal Baltic 4\*Luxury Boutique,  
ul. Wczasowa 26**

Hotel ROYAL BALTIC 4\* LUXURY BOUTIQUE Spa cieszący się wysoką renomą na polskim i zagranicznym rynku hotelarskim, położony jest blisko plaży w otoczeniu lasu sosnowego. Dzięki malowniczej lokalizacji w otoczeniu nadmorskiej natury, udało się stworzyć niepowtarzalną oazę relaksu z idealnymi warunkami na rodzinny wypoczynek, weekend SPA we dwoje nad morzem a także niezapomniane spotkanie biznesowe czy konferencję. Liczba pokoi 58. Liczba miejsc noclegowych 150.



## II miejsce

**Hotel Grand Lubicz 5\* Uzdrowisko Ustka,  
ul. Wczasowa 4**

Hotel oprócz usług uzdrowiskowych, oferuje najwyższy standard wypoczynku. Obiekt położony na obszarze 2,5 ha posiada 27 458 m<sup>2</sup> łącznej powierzchni użytkowej, w całości zagospodarowanej ekskluzywnym wyposażeniem. Jest największym i najlepiej wyposażonym kompleksem tego typu na Wybrzeżu, posiada 311 pokoi typu Comfort, Lux (także dla rodzin z dziećmi Family Lux) oraz Apartamenty. Są one klimatyzowane i wyposażone we wszystko, co niezbędne do luksusowego wypoczynku.



## III miejsce

**Hotel Rejs, ul. Marynarki Polskiej 51**

Usytuowany w zabytkowym centrum Ustki kameralny Hotel Rejs oferuje komfort i wygodę. Niezapomnianą atmosferę tworzą eleganckie, ze smakiem urządzone pokoje, wykwintna, serwująca przepyszne potrawy restauracja „7 - Niebo” oraz przyjazny, pomocny personel. Poczucie wyjątkowości zapewni eleganckie SPA oferujące zabiegi na bazie wysokiej jakości kosmetyków, którego mocną stroną są wykwalifikowani pracownicy służący fachową radą - w bogatej ofercie każdy może znaleźć zabieg idealnie dopasowany do swoich potrzeb.



REKLAMA

## Smażalnia z tradycjami

**Zapraszamy**



## Ryby prosto z kutra!

**Nasze sklepy**

Ustka  
ul. Bohaterów  
Westerplatte 38  
(zachodnia strona  
portu - przy rondzie)

Ustka  
ul. Krótka 5  
Pasaż Bałtycki (w pobliżu  
Placu Dąbrowskiego,  
50m od PoloMarketu)

Słupsk,  
ul. Wileńska 39  
C.H. Manhattan,  
boks nr 178  
(wejście od ul. Tuwima)





# Poznajcie usteckie osobistości

Ustka wyróżnia osoby, które popularyzują nasze miasto w kraju i za granicą lub podejmują się lokalnych inicjatyw aktywizujących mieszkańców. Kandydatów do wyróżnień – Ambasadora Miasta Ustka i Ustczanin Roku – zgłaszają sami ustczanie, a wyboru dokonuje Kapituła Honorowych Nagród. Wśród Ambasadatorów Miasta są m.in. Tomasz Iwan, Spółka Kolejowe Mazowieckie (pociąg Słoneczny) czy Miasto Bielsko Biala. Poznajcie sylwetki laureatów z minionego roku – są to osoby wyjątkowe dla naszego miasta.

**Mirosław Wawrowski** – Ambasador Miasta Ustka - z pochodzenia Ustczanin, z wykształcenia lekarz, zaś w praktyce człowiek czynu. To dzięki niemu na popęge-rowskich łąkach w Strzelinku powstał niezwykle kompleks rekreacyjny, z obiektem hotelowym, domkami na drzewach ZOO i Fokarium oraz amfiteatr dla 10 tysięcy osób, który jest miejscem wielu wydarzeń, z Festiwalem Legend Rocka na czele - słynnym w Polsce i poza jej granicami. Sama Dolina Charlotty to miejsce zjazdów UBC czy Związku Miast Bałtyckich. Jest inicjatorem i organizatorem wielu wydarzeń w Ustce, m.in. Charlotta Ustka Enduro Extreme czy biegu Mud Max. Od wielu lat współpracuje z usteckim samorządem. Wspiera Columbus Festiwal Wiatru i jest sponsorem usteckich imprez. Działalność Doliny Charlotty zdecydowanie wpływa na frekwencję w usteckich hotelach, a liczne wydarzenia organizowane z inicjatywy Mirosława Wawrowskiego wpływają w znacznym stopniu na promocję Miasta Ustka.



**Radosław Szreder** – Ustczanin Roku - były prezes Miejskiego Klubu Sportowego Jantar, społecznik, który swoją działalnością mógłby obdzielić niejednego człowieka. Znany jest przede wszystkim ze swej kreatywności, która przyniosła mieszkańcom wiele korzyści. Był pomysłodawcą bicia rekordu Polski w ilości osób żonglujących – rekord został w Ustce osiągnięty. Koordynował wiele imprez sportowych o zasięgu ogólnopolskim np. Halowe Mistrzostwa Polski Urzędów Marszałkowskich w Piłce Nożnej, eliminacje Młodzieżowych Mistrzostw w futsalu (w imprezie wzięły udział drużyny z całej Polski) czy turniejów piłki plażowej. Dla mieszkańców miasta zainicjował akcję pn. „Ubieramy choinkę” integrującą wszystkie środowiska sportowe. Za jego prezesury Klub był organizatorem dużej imprezy LUBICZ CUP 2018 oraz rozgrywek dla dzieci pn. „Radmar liga” – cyklu turniejów dla 9-latków.



Pielęgnował idee sportowe w życiu małych sportowców, organizując dzieciom i młodzieży wyjazdy na mecze międzypaństwowe. Polityka zarządu klubu stawiająca na własnych wychowanków zaowocowała pozytywnym udziałem naszej drużyny seniorów w rozgrywkach IV ligi i uzyskaniem II wyniku w kraju we współzawodnictwie Pro Junior System.







# Gmina Ustka

Odcinek polskiego wybrzeża w okolicach Ustki to jeden z najbardziej unikatowych regionów w naszej części Europy. Urokliwe uliczki rybackich miast i miasteczek, szerokie, białe plaże oraz jedyna w swoim rodzaju morską bryza sprawiają, że nasz region przyciąga turystów o każdej porze roku. Szczególnym okresem w lokalnym kalendarzu jest sezon letni, w czasie którego przybywają tu turyści z wielu zakątków Polski i świata. Gmina Ustka ma do zaoferowania liczne szlaki turystyczne, piesze oraz rowerowe, które w hucznym sezonie letnim będą idealnym pomysłem na spędzenie czasu w otoczeniu przyrody.

## Aktywnie w kierunku wschodnim

Amatorzy pieszych wędrówek z pewnością rozkocharają się w czerwonym szlaku turystycznym (jest on fragmentem Szlaku Świętego Jakuba), malowniczo wiodącym wzdłuż linii brzegowej z Ustki przez Orzechowo, Poddąbie, Dębiny do Rowów. Dzięki niepowtarzalnemu położeniu wspomnianego szlaku można naprzemiennie wędrować wzdłuż plaży oraz wyżej wzdłuż klifów i zielonych lasów. Można nim również przejechać rowerem.

Dla miłośników wycieczek rowerowych dedykowany jest 20-kilometrowy Szlak Zwiniętych Torów - fragment Międzynarodowego Szlaku Rowerowego R-10. Jest to trasa prowadząca dawnym nasypem kolejowym. Co roku, na otwarcie sezonu letniego wyrusza tędy Rajd Rowerowy z Ustki do Rowów. Szlak zaczyna tuż przy granicy miasta obok kościoła pw. NMP Gwiazdy Morza na ulicy Armii Krajowej. Mamy tu szansę podziwiać jedną z najbardziej zaskakujących architektonicznie budowli regionu. Zbudowana w 2004 roku na planie gwiazdy sześcioramiennej; oryginalna świątynia robi duże wrażenie. Przed kościołem rośnie „dąb papieski” - jeden z wielu, jakie wyrosły z żółędzi poświęconych przez Św. Jana Pawła II. U zbiegu ulic Armii Krajowej i Usteckiej znajduje się Pomnik Polskiego Państwa Podziemnego 1939-45, przy którym corocznie odbywają się uroczystości związane z polskimi świętami narodowymi. Ulicą Armii Krajowej kierujemy się w kierunku wschodnim przez Osiedle Przewłoka. Jest to teren z bogatą historią. W latach 70. XX wieku odkryto tu cmentarz kultury pomorskiej sprzed prawie 2500 lat! Sama Przewłoka po raz pierwszy wymieniona została jako Preuloca – osada rybacka położona nad brzegiem nieistniejącego już dziś jeziora. Jadąc dalej rowerem, zostawiamy po prawej stronie Osiedle Pisarzy i Poetów Polskich, gdzie działa wiele pensjonatów i ośrodków wczasowych.



Za osiedlem wjeżdżamy na drogę gruntową biegnącą dawnym nasypem kolejowym prowadzącym skrajem lasu. Mijamy osadę Zapadłe, gdzie można odpocząć na leśnym parkingu. Pół kilometra dalej po lewej stronie mijamy rezerwat „Orzechowska Wydma”. Miejsce, w którym turyści mają niepowtarzalną szansę poznać faunę i florę regionu a przy tym zażyć trochę ruchu i poddać się morskiej inhalacji spacerując po wytyczonej na wydmach ścieżce. Na północ od Zapadłego



znajduje się malownicze Orzechowo. Oba te miejsca opisane są w trasie powrotnej. Jadąc dalej szlakiem przez Wytowieńskie Łąki docieramy do miejscowości Wytowno. W tej miejscowości na szczególną uwagę zasługuje wybudowany w 1482 roku kościół, który po prawie 400-stu latach przeszedł renowację wieży i nawy. Aby go obejrzeć, należy zjechać ze szlaku 500 metrów w prawo, w głąb miejscowości. Świątynia jest kościołem parafialnym rzymskokatolickiej parafii św. Franciszka z Asyżu.

Wracamy na naszą trasę i po około 3 km. docieramy do Machowinka. Tu można znów odpocząć na przydrożnej stacji. Miejscowość wzmiankowana jest w listach lennych dla rodziny von Ramel z 1506, 1547 i 1568 roku. Może poszczycić się **monumentalnym dworem** z II połowy XIX wieku oraz okalającym go parkiem. Dwór ten należał do pruskiego rodu junkrów, podobnie jak bliźniacza budowla położona w miejscowości Machowino. Obecnie w obu pałacowych budynkach działają Domy Pomocy Społecznej, dlatego wnętrza nie są udostępnione dla zwiedzających.





Z Machowinka, przecinając asfaltową drogę prowadzącą w kierunku Poddąbia, wjeżdżamy w las bukowy, gdzie trasa biegnie na przemian wysokim nasypem i wąwozami. Na rozdrożu, około 800 metrów dalej, skręcamy w lewo w kierunku Dębiny, zjeżdżając z dawnego nasypu na drogę leśną. Zostawiamy po prawej stronie miejscowość Bałamątek. Dawniej wieś nosiła nazwę Alte Mühle czyli Stary Młyn, gdyż znajdował się tu młyn wodny, z którego kamieni zbudowany został kościół w Rowach. Warto wspomnieć, że nasyp prowadzi dalej przez Objazdę do Komnina i dawnego węzła kolejowego w Gąbinie. We wsi Objazda znajduje się jeden z najstarszych kościołów szachulcowych na Pomorzu, którego obecną patronką jest Matka Boża Częstochowska. Został on ufundowany przez dziedzica w 1606 roku. Za kościółkiem rozciąga się piękny przypałacowy park. Kawatek dalej, w Osiekach Słupskich, w parku rosną podobno jadalne kasztany. Z Osieków jest natomiast bardzo blisko do miejscowości Dominek, obok której znajdował się Gabel (po niemiecku „widły”) - stacja kolejowa w rozwidleniu torów lokalnej kolei do Smołdzina i Słupska.

Od rozdroża jedziemy około 2 kilometry do wiaty przy stacji rowerowej Dębina, gdzie można chwilę odpocząć. Pół kilometra dalej szlak dociera do szosy Objazda-Rowy. Po przekroczeniu szosy kontynuujemy wycieczkę jadąc przez Objejskie Łąki



drogą utwardzoną płytami. Dojeżdżamy prawie do brzegu jeziora w miejscu, gdzie ma ujście rzeczka Bagiennica. Następnie szlakiem kierujemy się na północ i dojeżdżamy do celu naszej wycieczki.

Rowy to jedno z najpopularniejszych w Polsce kąpielisk, zwłaszcza latem tętni tu życie. Rzeka Łupawa ma tu swoje ujście do Bałtyku. Klimatyczny port rybacki to raj dla wędkarzy, których przez niemal cały rok można spotkać wzdłuż brzegów Łupawy, przy falochronach portowych aż po jej ujście do Bałtyku. Najstarszy kościół w miejscowości znajdował się na wzgórzu między wsią a jeziorem. Tam też był cmentarz, na którym grzebano rozbitków morskich, pochodzących z różnych krajów. Obecny kościół zbudowano w latach 40. XIX wieku z kamiennych ciosów. Jeden z kamieni, czarnej barwy podobno wilgotnieje w czasie zmiany pogody, w ten sposób ostrzegając rybaków przed nadchodzącymi burzami. Jedna z legend wyjaśnia, iż czarna barwa skały to efekt porzucenia jej w tym miejscu przez diabła. Współczesne Rowy w większości wybudowano po 1945 roku. Najstarszym obiektem obok

tutejszego, neoromańskiego kościoła jest dawna stacja ratownictwa brzegowego, dziś pełniąca rolę zaplecza sanitarnego ośrodka przywodnego. W 2019 roku w Rowach powstało 8 tablic tematycznych przedstawiających najciekawsze wydarzenia, miejsca i ludzi związanych z historią miejscowości tuż przed i tuż po II Wojnie Światowej. Inicjatywa z pewnością podniesie świadomość społeczności lokalnej oraz turystów na temat bogatej i burzliwej historii tej części naszego kraju.

W szczycie sezonu w Rowach pojawiają się pluszowe misie, krokodyle, żabki, no i oczywiście spory pasikonik, podobny do tego, który widnieje w herbie Gminy Ustka. Co roku są tu bowiem organizowane **Ogólnopolskie Zjazdy Maskotek**. Innym cyklicznym wydarzeniem jest **Ogólnopolski Przegląd Paradnych Orkiestr Dętych**.

Tu również odbywają się plenery malarskie i rzeźbiarskie artystów amatorów. Okazałe rzeźby w drewnie, przekazywane przez artystów po plenerach, zdobią w wielu miejscach ulice Rowów.

Są one tematycznie związane z legendami i życiem mieszkańców.

REKLAMA

A MORZE  
Ustka

ul. Ogrodowa 1C  
Ustka-Wodnica  
Tel. +48 518-200-132

## DREWNIANE DOMKI LETNISKOWE

- ✓ plac zabaw dla dzieci, ogród
- ✓ taras z grillem, miejsce na ognisko
- ✓ boisko do siatkówki
- ✓ darmowy parking, wi-fi







w czasach PRL ściśle tajna nadbrzeżna jednostka raketowa, po której pozostały niszczące wojskowe obiekty, ulokowane na wysokim klifie. Obecnie Dębina lubiana jest przez turystów ceniących sobie ciszę i spokój.

Za Dębiną szlak czerwony wiedzie nieco bardziej w głąb lądu. Przejeżdżamy przez bukowy las do Poddąbia. Ta nadmorska miejscowość położona jest w połowie drogi między Rowami a Ustką. Kiedyś nosiła nazwę Nowy Strąd (od niemieckiego słowa Strand, oznaczającego plażę). To relatywnie nowa wieś, założona przez pruskiego króla Fryderyka Wielkiego dopiero w II połowie XVIII wieku. Nazwę Poddąbie przyjęto od starej, średniowiecznej osady Poddamp, która przestała istnieć w roku 1914 po silnym sztormie. Po trudach wędrówki polecamy odpocząć w powstałej w 2019 roku stacji rowerowej, która poza upragnionym cieniem zapewni turystom podstawowe przyrządy do naprawy i konserwacji sprzętu rowerowego.

Dalej jedziemy przepięknym buczynowym lasem nad brzegiem morza i docieramy do osady Orzechowo. (przez wielu turystów uznawane za perłę polskiego wybrzeża). Orzechowo zachwyca naturą a wysoki klif, z którego rozciąga się majestatyczny widok na Morze Bałtyckie będzie idealnym miejscem na zrobienie kilku pamiątkowych zdjęć.

Dobrym pomysłem, będzie kontynuowanie wyprawy i wycieczka np. szlakiem wokół Jeziora Gardno lub mierząc dalej na wschód w stronę Czołpina i Smołdzińskiego Lasu. Wjeżdżając do Słowińskiego Parku Narodowego jednocześnie wjeżdżamy do Gminy Smołdzino, również ciekawej krainy bogatej w walory naturalne i antropogeniczne, które zachwycą wytrwałych turystów w trakcie dalszej wycieczki.

Kto postanowi jednak wrócić do Ustki, może wybrać wspomnianą na początku trasę szlakiem czerwonym wzdłuż wybrzeża. Przy nieporozumieniu,

niestety, może ona sprawić kłopot mniej doświadczonym rowerzystom. Z Rowów kierujemy się ulicą Nadmorską w kierunku zachodnim. Dojeżdżamy do **Dębiny**. Ta niewielka miejscowość słynie z klifów, których wysokość przekracza 20 metrów. Dzika plaża fascynuje swoim pięknem i skłania do refleksji nad potęgą i siłą żywiołu niszczącego co roku brzeg morski. To raj dla paralotniarzy, którzy przy korzystnych wiatrach wznoszą się stąd w powietrze. Kiedyś w Dębinie znajdowała się huta szkła. Do dziś można tu znaleźć w ziemi zielone, przezroczyste szklane bryłki. W Dębinie funkcjonowała także

REKLAMA



**Kasprowicza 10, Przewłoka, 76-270 Ustka**

☎ **880 623 143**

✉ **klifustka@wp.pl**

**Domki KLIF zapraszają 365 dni w roku!**

Komfortowe i w pełni wyposażone domki dla max.6 os.

Umeblowany taras z grillem i placem zabaw

Dostępne przez cały rok, ogrzewane

Z dala od miejskiego zgiełku

Internet/Parking/TV w cenie



### Szlak w pigułce: Trasa: Ustka - Rowy

**Długość Szlaku Zwiniętych Torów:** 20,70  
**Długość szlaku pieszego czerwonego Ustka - Rowy:** 18,9 km  
**Poziom trudności:** trasa łatwa  
**Rodzaj potrzebnego sprzętu:** rower górski, rower trekkingowy  
**Nawierzchnia:** głównie drogi gruntowe, momentami drogi leśne i polne  
**Czas przejazdu w obie strony:** 5 godzin

Malowniczy jest też bukowy las nad ujściem do Bałtyku małej rzeczki Orzechówka. Będąc w Orzechowie warto rozwiązać zagadkę wieży, która widziana z ustckiego moła często kojarzy się turystom z latarnią morską. W rzeczywistości jest to 40-sto metrowa wieża widokowa na którą można wdrapać się, aby podziwiać piękno Gminy Ustka. W bezchmurny, jasny dzień z wieży można dostrzec nawet oddalony o kilkanaście kilometrów Słupsk (wieża dostępna jest dla zwiedzających w okresie 01.05.-19.09.2020, w godzinach 10:00 18:00 i czynna jest od poniedziałku do niedzieli)! W Orzechowie utworzono również ścieżkę dydaktyczną o nazwie „Orzechowska

wydma”, która częściowo wiedzie drewnianymi pomostami ponad wydmy. Wędrówka będzie idealną formą zapoznania np. dzieci z walorami przyrodniczymi okolic Ustki jak również z fauną i florą regionu.

Z Orzechowa podążamy dalej czerwonym szlakiem przez buczynowy las w stronę Ustki. Wycieczkę kończymy przy Promenadzie Nadmorskiej.

### Grabno i Zimowiska

Przy drodze z Ustki do Słupska leżą połączone wsie Grabno i Zimowiska. Legenda głosi, że właśnie tu przenosili się na zimę dawni mieszkańcy Ustki, chroniąc się przed sztormami. Stąd nazwa „Zimowiska”. Surowy, murowany kościółek z XVI wieku pw. Św. Mikołaja był niegdyś siedzibą parafii obejmującej Ustkę. Obecnie jest odwrotnie – główna parafia jest w Ustce. W podziemnej krypcie z XV wieku wciąż spoczywają doczesne szczątki rycerzy von Winterfeld, a wśród nich także Borcharda von Winterfeld, który został ścięty w Sławnie w 1485 roku za to, że zbójował na drogach. W kościele zachowała się płyta nagrobna Winterfeldów oraz kamień młyński, wmurowany w ścianę zewnętrzną przy wejściu. W tym miejscu rzekomo przykuwano skazanych na karę przegierza.

### Ku tradycji w kierunku zachodnim – Kraina w Kratę

Na Pomorzu w XVIII i XIX wieku dominującym elementem krajobrazu wiejskiego było budownictwo szkieletowe. W Wodnicy, Starkowie, Pęplinie,

Możdżanowie i innych miejscowościach po zachodniej stronie Słupi znajduje się jeszcze sporo autentycznych zagród czworobocznych z oryginalnymi budowlami szachulcowymi. Niektóre mają po blisko 200 lat. Zagrody czworoboczne to takie, które zabudowane były z czterech stron, z domem mieszkalnym w głębi podwórza, oborami, stajniami po bokach i stodołą z bramą wjazdową od strony ulicy. Szachulec, to czarne belki szkieletu budynków i prostokątne połacie pomiędzy nimi, wypełnione gliną i pobielone wapnem. Tworzy to obraz podobny do szachownicy - stąd właśnie wzięła się nazwa „Kraina w Kratę”.

Do ciekawszych zabytków tego typu zaliczyć należy także budowle sakralne: **kościółki w Charnowie** i Wytownie.

### Wodnica

Malownicza wieś położona 3 km od morza, na lewym brzegu Słupi, która w tej okolicy tworzy malownicze zakola, na atrakcyjnym szlaku pieszym, rowerowym (trasa R10, USB5), kajakarskim i konnym. Rozwija się tu agroturystyka i ekologiczne rolnictwo. Atrakcją jest zagroda miejscowego rzeźbiarza, współtwórcy ołtarza papieskiego w Sopocie w 1999 r. Znajduje się tutaj jeden z nielicznych zachowanych fragmentów pierwotnego 100-letniego bukowego lasu - ścisły Rezerwat Buczyzna nad Słupią, który rozciąga się pomiędzy wsią Wodnica, rzeką Słupią a zbudowaną w 1876 roku linią kolejową Ustka - Słupsk. Urzekający krajobraz, unikatowa roślinność oraz mnogość występującej tu fauny tworzą to miejsce wyjątkowym i zachęcają do odwiedzenia.







**BałtykApartamenty.com**  
**Poddabie.info**

(koło Ustki)

tel. 663 999 125

email: [repcja@hotelbałtyk.pl](mailto:repcja@hotelbałtyk.pl)



**SERCE POMORZA**

76 - 270 Ustka, Poddabie,  
ul. Promenada Słońca 24  
tel. 517 117 550, 517 117 770

[www.slowiniec.com](http://www.slowiniec.com)

## Polecamy:

- Turnusy rehabilitacyjne
- Wczasy Rodzinne
- Weekendy dla zdrowia
- Imprezy zakładowe i rodzinne
- biwaki szkolne
- turnusy świąteczne

Gwarantujemy noclegi,  
smaczne wyżywienie,  
ciekawą ofertę programową  
oraz zabiegi dla zdrowia.







### Duninowo i Zaleskie

Osada powstała w pobliżu zalewu, którego pozostałością jest dziś jezioro Modła. **W Duninowie najciekawszy jest kościół z XIV w.**, przebudowany w okresie baroku w 1878 roku. Posiadłość należała kiedyś do rycerzy von Krümmel, z których jeden, imieniem Wulff, zabił - według podania - w tym kościele księdza, ponoć za chciwość. W kruchcie do dziś zachowała się płyta nagrobna rodu von Krümmel, z wypisaną dziwną kłutwą, oraz dwie kopie rycerskie. Wieś zmieniała jeszcze kilkakrotnie właścicieli. Między innymi ok. 1843 roku była w posiadaniu rodu von Frankenstein.

Rzut beretem od Duninowa znajduje się Jezioro Modła nad które koniecznie zabrać ze sobą trzeba sprzęt fotograficzny oraz lornetkę. Niegdyś jezioro było znacznie większe, a nad jego brzegami w czasach Rzymian i w średniowieczu dymyły... piec hutnicze. Z darniowych rud wytopiano tu żelazo na broń i narzędzia rolnicze. Stąd wzięła się nazwa pobliskiej wsi „Zaleskie”. Wbrew pozorom, nie określa ona osady położonej „za laskiem”, lecz przypuszczalnie dawny ośrodek hutniczy „Żelaskie” (kaszub. Żeleszczé). Tu warto zobaczyć kościół z XVI w., z krzyżem upamiętniającym mieszkańców pochowanych na średniowiecznym cmentarzu oraz dwór rodu von Below, o którym piękne wiersze pisała niemiecka

poetka Gerda von Below. Od Zaleskich w stronę morza wiedzie gruntowa droga, dochodząca do miejsca, gdzie kiedyś znajdowała się osada Zaleski Strąd. Rybacka miejscowość, według legendy założona przez szwedzkich rozbitków, istniała do 1958 roku. W ostatniej fazie istnienia wioski żyła w niej wspólnota polskich mniszek

z zakonu Benedyktynów – Samarytanek, które prowadziły tu ośrodek dla upośledzonych dzieci. Zlikwidowano go w związku z powiększeniem wojskowego poligonu.

### Z kajaka

Przez gminę przepływa rzeka Słupia, uchodząca do morza w Ustce. To atrakcyjna trasa wodna. Jednodniowe spływy organizowane są ze Słupska i Bydliny, a krótsze - kilkugodzinne - z Charnowa i Wodnicy. Z kajaka, choć nie tylko, możemy poznać wsie Charnowo i Niestkowo, położone na przeciwległych brzegach Słupi. Widoki są urokliwe. W Charnowie zachował się budynek dawnej poniemieckiej mleczarni oraz kościół z XV wieku, z krzyżami nagrobnymi miejscowych pastorów ewangelickich.

Płynąc krętymi zakolami Słupi można podziwiać osobliwe okazy zwierząt - zwłaszcza ptactwa wodnego. Tereny wokół Ustki są atrakcyjne także dla wędkarzy. Szczęśliwcy wyciągają ze Słupi kilkukilogramowe okazy troci i łososi. Zmęczeni kajakarze mają szansę odpocząć w specjalnie im zadedykowanej stacji kajakowej, mieszczącej się na lewym brzegu rzeki, na wysokości ustekiego aresztu.







**Komfortowe apartamenty nad morzem na sprzedaż!**



**[www.ApartamentyPoddabie.pl](http://www.ApartamentyPoddabie.pl)**



**Baltyk Apartamenty w Poddąbiu gmina Ustka, ul. Promenada Słońca 1A, 76-270 PODDĄBIE**  
tel. + 48 609 809 199 | email: [biuro@apartamentypoddabie.pl](mailto:biuro@apartamentypoddabie.pl) | [www.ApartamentyPoddabie.pl](http://www.ApartamentyPoddabie.pl)





# Przydatne adresy Gmina Ustka

**PUNKT INFORMACJI TURYSTYCZNEJ ROWY,**  
ul. Nadmorska 17, czynny w lipcu i sierpniu  
tel. 59 814 18 18

## URZĘDY

- Urząd Gminy Ustka, ul. Dunina 24, 76-270 Ustka, tel. 59 814 60 44
- Straż Gminna Gminy Ustka, ul. Dunina 24, 76-270 Ustka, biuro pn.-pt. 7.30-15.30, tel. 59 815 24 60, 59 815 24 62
- Straż Gminy – patrol w terenie, tel. 518 530 580  
W bardzo pilnych interwencjach poza godzinami pracy Straży Gminnej - Komisarjat Policji w Ustce, tel. 59 815 27 00 lub 997

## WOPR

tel. 58 888 23 69 lub 58 888 22 90

## POCZTA

- Placówka Poczтовая w Rowach, ul. Bałtycka 4B  
(od 11 maja do 30 września)

## ZDROWIE

- Ośrodek Zdrowia Bałamątek, Bałamątek 18, tel. 59 814 17 66
- Ośrodek Zdrowia Zaleskie, Zaleskie 8, tel. 59 814 13 33
- Punkt apteczny, Objazda 77, pn. -pt. 9.00-14.00, tel. 59 843 96 78
- Punkt apteczny, Rowy, codziennie 9.30 – 21.00 (godz. otwarcia dot. lipca i sierpnia)

## INTERNET

- Punkty Biblioteczne w Charnowie i Duninowie oraz Gminna Biblioteka Publiczna w Objeździe

## MUZEJA

- Filia Muzeum w Rowach ul. Parkowa 1, Rowy, tel. 58 500 85 07 (dział Edukacji), [www.slowinski.pn.pl](http://www.slowinski.pn.pl) od 01.07-31.08

## BIBLIOTEKI I CENTRUM KULTURY

- Centrum Kultury Gminy Ustka, ul. Darłowska 3 B, 76-270 Ustka, tel. 515 135 677, [www.ckgminaustka.pl](http://www.ckgminaustka.pl)
- Gminna Biblioteka Publiczna, Objazda 77 i Filia Biblioteki w Duninowie
- Punkty Biblioteczne w Rowach, Charnowie, Wytownie

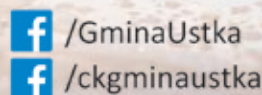
## RĘKODZIEŁO REGIONALNE

- Pracownia Artkuźnia - malarstwo i rękodzieło Bałamątek 17a, tel. 607 412 616
- Anna i Andrzej Mazur- malarstwo i rzeźba, Wytowno 53A, tel. 501 270 190

## ROWERY I SPORTY WODNE

- Wypożyczalnia, na-kajakach.pl oraz spływy, ul. Darłowska 3b, 76-270 Ustka, tel. 664 349 001, 692 356 968, [www.na-kajakach.pl](http://www.na-kajakach.pl)
- Wypożyczalnia Sprzętu Wodnego, ul. Rybacka koło mostu, Rowy, Lipiec-sierpień, tel. 607 512 740
- Spływy kajakowe, ul. Wczasowa 5, 76-200 Bydlino, tel. 723 968 072, 691 380 262, [www.splywykajakowe.tp2.pl](http://www.splywykajakowe.tp2.pl)

Odwiedź nas na [www.ustka.ug.gov.pl](http://www.ustka.ug.gov.pl) i dowiedz się więcej na temat aktualnych wydarzeń w Gminie Ustka:



REKLAMA

## DOMKI CAŁOROCZNE

## ZIELONA DOLINA

- ✓ domki całoroczne
- ✓ turystyka rowerowa
- ✓ wypoczynek w ciszy i spokoju
- ✓ wiejskie produkty

Wodnica, ul. Zielona Dolina 10, 76-270 Ustka  
tel: 600 715 172, 696 156 293







**Rowy**  
**Gmina Ustka**  
[www.ustka.ug.gov.pl](http://www.ustka.ug.gov.pl)

**TURYSTO!!!**

Gmina Ustka przypomina o uiszczeniu opłaty uzdrowskiej.  
Środki te w całości przeznaczone są na inwestycje podnoszące turystyczną atrakcyjność Gminy Ustka

**Morze Bałtyckie**

**Słowiński Park Narodowy**

**Jezioro Gardno**

**LEGENDA:**


**szlak rowerowy "Wokół jeziora Gardno"**  
**R-10 "Międzynarodowy szlak rowerowy"**

**DZIAŁKI  
NA SPRZEDAŻ**  
pod zabudowę  
jednorodzinna,  
usługi sportu i rekreacji  
kontakt: 59 8152-409;  
[geodezja@ustka.ug.gov.pl](mailto:geodezja@ustka.ug.gov.pl)  
(inwestor mile widziany)

**USTKA  
SŁUPSK**

Centrum Informacji Turystycznej  
w Rowach, ul. Nadmorska 17

- bilety autokarowe krajowe i międzynarodowe
- bilety kolejowe
- przechowalnia bagażu
- mapy i przewodniki po regionie
- usługi ksero i druk
- bezpłatne materiały promocyjne
- pamiątki regionalne



biuro@rowy-it.pl

+48 59 814 18 18


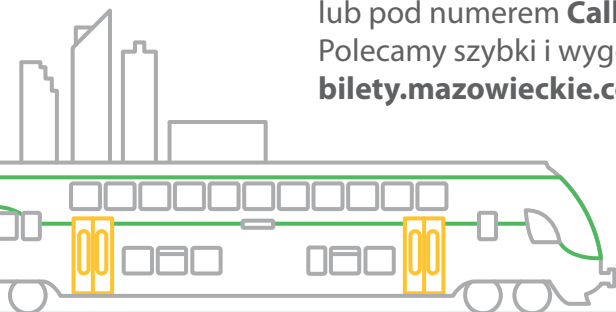


## Wakacyjne połączenie Warszawy z Trójmiastem i Ustką

Sprawdź rozkład jazdy pociągu „Słoneczny” oraz atrakcyjne ceny biletów na [www.sloneczny.mazowieckie.com.pl](http://www.sloneczny.mazowieckie.com.pl) lub pod numerem **Call Center: 22 364 44 44**.  
Polecamy szybki i wygodny zakup biletu na stronie [bilety.mazowieckie.com.pl](http://bilety.mazowieckie.com.pl)



Rower lub psa  
zabierzesz gratis





# Gmina Smołdzino Bałtyk dla wtajemniczonych

Gmina Smołdzino usytuowana jest wśród ruchomych wydym nad Morzem Bałtyckim. To w gminie Smołdzino znajduje się Słowiński Park Narodowy. [www.slowinski.pn.pl](http://www.slowinski.pn.pl)

Słowińcy, od których nazwę wziął park, byli potomkami słowiańskich Pomorzan, osiadłych tu co najmniej od wczesnego średniowiecza. Aż do końca XIX wieku zachowali słowiański język, brzmiący jak XIV-wieczna polszczyzna. Od 1850 roku z ich powodu przyjeżdżali tu etnografowie rosyjscy, niemieccy i polscy, aby badać ich język i zwyczaje.

Gmina Smołdzino to także raj dla miłośników turystyki aktywnej: sieć szlaków, piaszczyste plaże, ruchome wydmy, rzeka Łupawa, jeziora, Święta Góra Rowokół - jedna z trzech gór na Pomorzu, gdzie obecnie władze gminy planują odtworzenie kaplicy św. Mikołaja będącą częścią szlaku Jakubowego. Odbudowana kaplica stanie się miejscem pielgrzymek i pobudzi tzw. turystykę religijną. Ciekawa jest również historia Słowińców, których wedle niektórych historyków nie było a tym mianem ich tylko przezwano. Przeżyli niesamowitą tragedię, gdyż byli prześladowani za utrzymywanie polskości, a po II wojnie światowej władza Polski Ludowej traktowała ich jak Niemców. Wszystko to czyni ten region jednym z najciekawszych nie tylko w skali Polski, ale także w skali Europy.

W ostatnim czasie w gminie poprawiła się infrastruktura turystyczna – stacje rowerowe, witacze i tablice informacyjne. Wspólnie z Towarzystwem Przyrodników władze gminy



w poprzednim roku poprawiły szlak od Kluk do mostu na rzece Pustynka poprzez budowę drewnianych pomostów czyniąc tą drogę przejezdną dla pieszych i rowerzystów. Tamtędy ma również przebiegać trasa R10.

## Muzeum Wsi Słowińskiej – Skansen w Klukach

Od 1963 roku trzy stare zagrody o konstrukcji szachulcowej stały się początkiem Muzeum Wsi Słowińskiej. Obecnie skansen liczy ok. 20 obiektów w tym 7 chałup, 2 stodoły, 2 piece chlebowe, magazyn na łódzie i szałas rybacki ze sprzętem. Pracownicy muzeum przechowują pamięć o życiu codziennym, obyczajach i losach tej grupy etnicznej. Co roku w Klukach odbywa się „Czarne Wesele” gdzie na własne oczy można zobaczyć jak żyli na co dzień Słowińcy.

## Dzikie plaże i wydmy

Na terenie gminy Smołdzino znajdują się najpiękniejsze dzikie plaże, których nie ma nigdzie indziej. Tajemnicze, przepiękne ruchome wydmy nazywane „polską Saharą”, z rzadkimi obiektami przyrodniczymi tworzą ewenement w skali europejskiej. Wędrówka przez ruchome wydmy w Smołdzinie jest niezapomnianym przeżyciem dla każdego, a tajemnicze miejsce tzw. Boleniec czynią ten obszar wręcz magicznym.

## Aktywnie z naturą

Jeśli ktoś lubi aktywnie spędzać czas z rodziną z przyjaciółmi, czerpać radość z ruchu, to gmina Smołdzino jest miejscem, które to umożliwia. Miłośnicy

jednośladów, którzy lubią przemierzać kilometry na rowerach mają do wyboru sieć atrakcyjnych tras rowerowych m.in. Międzynarodowy Szlak Rowerowy R-10, szlak „Złote Piaski”, szlak Zwiniętych Torów”, oraz drogi łącznikowe, które umożliwiają korzystanie z bazy noclegowej, zlokalizowanej w otulinie Parku, dotarcie do głównych bram wejściowych SPN. Łączna długość tras rowerowych to ponad 200 kilometrów. Większość kwater, ośrodków turystycznych dysponuje wypożyczalnią rowerów, a wiele miejsc odwiedzanych przez turystów wyposażona jest w stojaki dla jednośladów. Jeśli natomiast ktoś chciałby zejść z łądu to rzeka Łupawa i jezioro Gardno dają ciekawe możliwości aktywnego wypoczynku. Nizinna, silnie meandrująca rzeka to znakomite miejsce na organizowanie spływów kajakowych, a odpoczynku szukać można w przygotowanej do tego celu przystani kajakowej w Smołdzinie. Jezioro Gardno natomiast to jedno z lepszych miejsc do uprawiania windsurfingu i kitesurfingu, a wszystko to w towarzystwie niepowtarzalnej szansy obcowania z nieskazitelną czystą przyrodą Gminy Smołdzino.

## Blisko natury



Cała gmina Smołdzino znajduje się w Otulinie Słowińskiego Parku Narodowego. Jednak władze gminy nadal nie wyraziły zgody na utworzenie na jej terenie Światowego Rezerwatu Biosfery, głównie z powodu kolejnych ograniczeń, jakie mogłyby spaść na mieszkańców w wyniku jej wprowadzenia. W tej sprawie nadal trwają negocjacje z organizatorami Światowego Rezerwatu Biosfery.

W parku zaobserwować można ślady obecności ssaków kopytnych takich jak: dzik, sarna, jeleni europejski. Zawsza usłyszeć można odgłosy wydawane przez wiele gatunków ptaków. Teren parku stanowi idealne miejsce dla miłośników „bird watchingu” czyli wypraw ornitologicznych mających na celu obserwację i fotografowanie. Spośród 452 gatunków ptaków występujących w Polsce, na obszarze parku podziwiać można 274 gatunki, a wśród nich odnotowano 165, które przystępowały, bądź przez cały czas przystępują, do lęgów. Pozostałe gatunki pojawiają się w trakcie wędrówek, spędzają tu zimę lub nieregularnie zalatują. W okolicach Smołdzina usłyszeć można także klangor żurawi i jest to jeden z najczęstszych odgłosów polnych. Obszar Słowińskiego Parku Narodowego to także wyjątkowo duża różnorodność roślinności. Można tu zaobserwować 909 gatunków roślin naczyniowych, 164 gatunki mchów, 300 gatunków glonów, 424 gatunki grzybów wielkoowocnikowych a także 225 gatunków porostów. Morski klimat tej części Polski, ze stosunkowo chłodnym latem i łagodną zimą, stwarza dogodne warunki do życia roślinom o zachodnim (atlantyckim) typie zasięgu.

### Punkty widokowe



Na górze Rowokół, która wznosi się na wysokość 115 m n.p.m. znajduje się wieża widokowa, z której rozciąga się wspaniały widok na Słowiński Park Narodowy, a przy sprzyjającej pogodzie widać nawet Morze Bałtyckie.

Latarnia morska w Czołpinie położona jest w odległości 1000 metrów od brzegu, w samym sercu Słowińskiego Parku Narodowego. Wznosi się na wysokość 25 metrów na wysokiej zalesionej wydmie (55 m n.p.m.). Z latarni podziwiać można, przyrodę Słowińskiego Parku Narodowego, ruchome wydmy oraz jeziora Łebsko i Gardno.

Do dyspozycji zwiedzających są również przygotowane wieże widokowe – jedna przy ścieżce przyrodniczej Gardnieńskie Łęgi na wschodnim wybrzeżu Jeziora Gardno oraz na ścieżce przyrodniczej Klucki Las na zachodnim brzegu Jeziora Łebsko.

Kolejnymi interesującymi punktami widokowymi są Wydma Łącka (Góra Łącka) i Wydma Czołpińska zwane „Koroną Smołdzina”. Ze wzniesienia tej pierwszej roztacza się malowniczy widok na morze, jezioro i pobliskie Jezioro Łebsko.

### Dla entuzjastów historii

Osoby, które lubią odkrywać ślady przeszłości, zakochają się w Gminie Smołdzino. Zobaczyć tu można zachowane cmentarze protestanckie. Wart obejrzenia jest zespół pałacowo – parkowy z XVII wieku w Żelazie, należący niegdyś do pruskiego rodu von Bandemer. Nieopodal znajdują się ruiny grobowca Corduli von Bandemer ostatniej z rodu, znanej malarki, której obrazy znajdują się m.in. w zamku Książąt Pomorskich. Obecny kościół w Gardnie Wielkiej stoi na miejscu poprzedniej świątyni z XIII wieku pw. św. Stanisława, prawdopodobnie jednej z najstarszych w regionie. Został on przebudowany w 1842 roku. Na tym również wzgórze znajdował się gród – od którego Gardna wzięła nazwę. Przed budowlą stoi kilka obelisków i nagrobków. Najbardziej tragiczne zdarzenie dokumentuje obelisk ku czci ofiar katastrofy dwóch łodzi na jeziorze Gardno, do której doszło 18 lipca 1948 roku. Zginęły wówczas 22

uczestniczki obozu harcerskiego z Łodzi.

Na terenie gminy znajduje się także kilka innych pozostałości grodów, głównie na terenie Rowokołu i setki stanowisk archeologicznych w większości niezbadanych. W ostatnim czasie na zlecenie Wójta gminy przeprowadzono ciekawe badania na szczycie Rowokołu przy pomocy georadaru. W wyniku tych prac pojawił się dodatkowy ciekawy dla znawców historii materiał do przyszłej analizy.

Kościół w Smołdzinie został w roku 1632 odnowiony z inicjatywy księżnej Anny von Croy i kojarzony bywa z pastorem Michałem Mostnikiem (Pontanusem), którego grobu nigdy nie odnaleziono. Według niektórych badaczy może być pochowany w Smołdzinie z którym był przez lata związany i w którym tworzył książki religijne w języku słowińskim. Odkrycie grobu Pontanusa byłoby wielkim wydarzeniem. W kościele w Smołdzinie przechowywane są relikwie po św. Kastusie i św. Emiliusie, chrześcijańskich męczennikach z III wieku z rejonu starożytnej Kartaginy w Afryce Północnej oraz relikwia św. Faustyny, patrona Kaszub, a także ikona św. Mikołaja patrona marynarzy, rybaków i żeglarzy, które w przyszłości będą umieszczone w kaplicy na Rowokole.

Według niepotwierdzonych informacji na terenie wydmy szkolony był Afrika Korps Erwina Rommla przed wysłaniem do Afryki. Nad jeziorem Gardno znajdować się miało również lądowisko wodnopłatów, z których ponoć jeden po dziś dzień leży na dnie jeziora.

Na terenie Smołdzina znajduje się również kontrowersyjny obelisk postawiony na grobowcu ku czci żołnierzy radzieckich nazywany przez mieszkańców „Czerwoną Gwiazdą”. Podlega on przepisom o cmentarzach i chowaniu zmarłych.

Elektrownia wodna Smołdzino, którą napędza nurt Łupawy, zbudowana została w znacznej mierze przez rosyjskich jeńców wojennych, którzy wpadli w ręce Niemców podczas kampanii na Mazurach w czasie I wojny światowej.



# Przydatne adresy Gmina Smółdzino

## INFORMACJA TURYSTYCZNA - BIURO

- przy Urzędzie Gminy Smółdzino, ul. Kościuszki 3, 76-214 Smółdzino, tel. 59 811 72 15

## URZĘDY, INSTYTUCJE

- Urząd Gminy Smółdzino, ul. Kościuszki 3, 76-214 Smółdzino, tel. 59 811 72 15
- Posterunek Policji w Smółdzinie z siedzibą w Gardnie Wielkiej, ul. Kościuszki 22, tel. 59 848 02 57

## POCZTA

- Urząd Pocztowy, ul. Mostnika 4, 76-214 Smółdzino, tel. 59 811 73 20
- Agencja Poczтовая, ul. Kościuszki 3, Gardna Wielka

## BANK Spółdzielczy + BANKOMAT

ul. Kościuszki 1, 76-214 Smółdzino, tel. 59 811 73 05

## ZDROWIE

- Przychodnia Rodzinna NZOZ Violetta Kazmieruk, ul. Bema 12, 76-214 Smółdzino, tel. 59 811 73 30
- Samodzielny Publiczny Zakład Opieki Zdrowotnej, ul. Ogrodowa 12, 76-214 Smółdzino, tel. 59 811 73 76
- Samodzielny Publiczny Zakład Opieki Zdrowotnej, ul. Plac Wolności 7, 76-213 Gardna Wielka, tel. 59 846 33 40

- Apteka Calendula, ul. Ogrodowa 12, 76-214 Smółdzino, tel. 505 965 470

## POZOSTAŁE

- Stacja Paliw, ul. Daszyńskiego 1, 76-214 Smółdzino, tel. 59 811 72 36, 5.00-17.00 (VII-VIII 5.00-20.00)
- Szkolne Schronisko Młodzieżowe, ul. Bohaterów Warszawy 48, lipiec-sierpień tel. 59 811 73 21

## MUZEA

- Muzeum Wsi Słowińskiej, Kluki 27, Smółdzino, tel. 59 846 30 20, [www.muzeumkluki.pl](http://www.muzeumkluki.pl)
- Muzeum Słowińskiego Parku Narodowego, Czołpino 34, 76-214 Smółdzino, tel. 58 500 85 07
- Filia Muzeum w Rąbce, Rąbka 3, tel. 58 500 85 07 (dział Edukacji)

## BIBLIOTEKI I CENTRUM KULTURY

- Biblioteka Gminna w Smółdzinie i filia w Gardnie Wielkiej, tel. 531 808 207
- Gminny Ośrodek Kultury w Smółdzinie, ul. Bohaterów Warszawy 30, 76-214 Smółdzino, 531 808 206, [www.goksmoldzino.pl](http://www.goksmoldzino.pl)

## RĘKODZIEŁO

- Stowarzyszenie Rozwoju Turystyki Wiejskiej „Słowniec”, Koło hafciarskie, malarstwo, rękodzieło, ceramika, tel. 606 993 417, 603 548 994, [www.slowiniec.pl](http://www.slowiniec.pl)

## SZLAK ELEKTORWNI WODNYCH NA ŁUPAWIE

- Elektrownia wodna Smółdzino na Łupawie

## ROWERY

- Wypożyczalnia rowerów w Gościńcu u Bernackich, ul. Bohaterów Warszawy 26, Smółdzino. Czerwiec - sierpień. tel. 505 113 131 [www.ubernackich.pl](http://www.ubernackich.pl)
- „Zdrowe Koła”, ul. Słowackiego 32, Gardna Wielka, tel. 603 548 994, 606 891 668, [www.zdrowekola.pl](http://www.zdrowekola.pl)
- „Baza Pod Lasem”, Żelazo Pod Lasem 33, Smółdzino, tel. 781 515 970, [www.podlasem.org](http://www.podlasem.org)

## JAZDA KONNA

- „Baza Pod Lasem”, Żelazo Pod Lasem 33, Smółdzino, tel. 781 515 970, [www.podlasem.org](http://www.podlasem.org)

## SPORTY WODNE

- Surf Camp Gardno, tel. 601 655 189, 609 485 199, [www.surfcamp-gardno.pl](http://www.surfcamp-gardno.pl)

## CAMPINGI

- „Baza Pod Lasem”, Żelazo Pod Lasem 33, Smółdzino, 781 515 970, [www.podlasem.org](http://www.podlasem.org)
- Camp Classic, Smółdziński Las, tel. 691 808 771, [www.camp-nad-morzem.pl](http://www.camp-nad-morzem.pl)



# MEDYCYNĄ NATURALNĄ

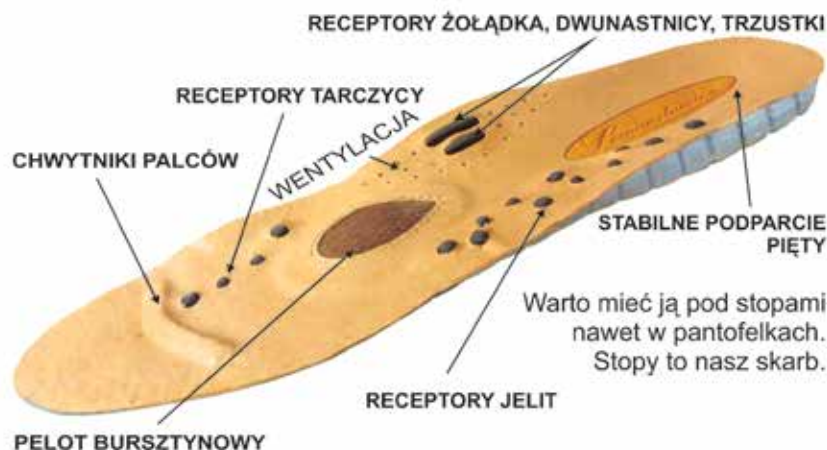
## SKLEP Z AKCESORIAMI ZDROWOTNYMI

### CAŁOROCZNE SANDAŁY, KTÓRE LECZĄ



**Poprawiają krążenie  
Prostują haluxy i deformacje stóp  
Zalecane przy miażdżycy, otyłości,  
cukrzycy żylakach i płaskostopach**

### WYJĄTKOWA WKŁADKA ORTOPEDYCZNA



**Kształt ortopedyczny, powalający wszystkie inne!  
Chroni stawy: skokowe, kolanowe i biodrowe.  
Wykonana z najlepszych materiałów:  
skóry, kauczuku, bursztynu i magnesów.**

## PRZEZ STOPY ZAPOBIEGAMY I LECZYMY: MIAŻDŻYCĘ, OTYŁOŚĆ I CUKRZYCĘ

### POLECAMY:

akcesoria dla stóp, zielona glina do okładów,  
maseczek i picia, fachowe poradniki  
bezpośrednio od autora,  
naturalne nalewki, kosmetyki, tradycyjne zioła

### ZABIEGI:

Reflexoterapii stóp, masażu stóp,  
masażu i świecowania uszu



**Zapraszamy na blog  
„STOPY KRZEPIĄ”  
[www.lewandowicz.com.pl](http://www.lewandowicz.com.pl)**

Studio Zdrowego Ciała  
Krzysztof Lewandowicz  
Porady z zakresu ruchu

ul. Kopernika 16  
76-270 Ustka  
tel. /fax: 59 814 49 58  
kom.: 602 738 092





## Powiat Słupski – Morze możliwości

Niewiele jest w Polsce takich miejsc jak powiat słupski. Jego magia to szum morskich fal Bałtyku, piękno krajobrazów, malownicze wzgórza, pełne tajemnic lasy, a wśród nich liczne jeziora i rzeki - Słupia ze Skotawą, Łeba, Wieprza i Łupawa.

Mimo że jesteśmy regionem utożsamianym głównie z letnim wypoczynkiem, warto spędzić tu urlop o każdej porze roku, gdyż w zasięgu ręki jest wiele możliwości i atrakcji. Oprócz wielu walorów przyrodniczych i kulturowych, atutem naszego regionu są liczne gospodarstwa agroturystyczne, życzliwi ludzie, ich gościnność oraz smaczna kuchnia.

Na terenach powiatu panują idealne warunki do uprawiania turystyki aktywnej: windsurfingu, kajakarstwa, wycieczek rowerowych, pieszych wędrówek, jazdy konnej, wędkarstwa morskiego i myślistwa. Podziwiać tu można bogactwo przyrody oraz zabytkową zabudowę o konstrukcji szachulcowej z XVII i XIX wieku. Wypoczynek na wsi regionu słupskiego to mądry wybór każdego turysty dzięki morzu możliwości. Każdy znajdzie tu coś dla siebie!

### Dolina Charlotty i „Kraina w Kratę” rowerem

Na terenie Powiatu Słupskiego znajduje się wiele znamiennych miejsc, które każdy turysta lubiący wycieczki rowerowe powinien odwiedzić w trakcie pobytu nad polskim morzem. Jedną z naszych propozycji aktywnego wypoczynku jest wycieczka z Ustki w kierunku wyjątkowej Doliny Charlotty i uroczej „Krainy w Kratę”. Nasza niezwykła wycieczka prowadzić będzie Szlakiem Św. Jakuba, znajdując jego charakterystyczne oznaczenie, czyli żółtą muszelkę na niebieskim tle, znajdziemy się na odcinku wspomnianego szlaku. Jest on częścią ogólnoeuropejskiej sieci szlaków wiodących do hiszpańskiego miasta Santiago de Compostela, które uznaje się za miejsce pochówku św. Jakuba. W średniowieczu było to jedno z ważniejszych miejsc pielgrzymkowych chrześcijańskiej Europy. Szlak św. Jakuba istniał niegdyś w rejonie Południowego Bałtyku rozciągając się od Królewca przez Gdańsk i Szczecin do Rostoku i dalej na zachód. Celem obecnego projektu jest odtworzenie tego szczególnego szlaku i połączenie istniejącego dziedzictwa z szerszą siecią europejską. Został on dodany do listy dziedzictwa kulturowego UNESCO w roku 1987. Przez Gminę

Ustka wiedzie fragment Pomorskiej Drogi św. Jakuba, oznaczony wspomnianą muszelką. W 2015 roku pielgrzymował tędy do Santiago de Compostela polarnik i podróżnik Marek Kamiński, zdobywając tym samym swój metaforyczny 3. biegun. Znajdujemy się przy wjeździe do Ustki od strony Słupska (przy Rondzie Wileńskim), tam znajduje się wjazd na trasę wyprawy czyli na odcinek szlaku Euro Velo. Trzymając się szlaku i jadąc na południe mamy okazję podążać przez unikatowy w skali regionu rezerwat przyrody „**Buczyna nad Słupią**”. Jest to kompleks leśny na obszarze Wybrzeża Słowińskiego, na południowym skraju gminy miejskiej Ustka. Został utworzony w 1987 roku na mocy zarządzenia Ministra Ochrony Środowiska i Zasobów Naturalnych, które weszło w życie rok później. Powierzchnia rezerwatu wynosi nieco mniej niż 20 ha i obejmuje obszar leśny nad rzeką Słupią. Ochronie rezerwatu podlega głównie, zlokalizowany tu wyjątkowy ok. 100-letni las bukowy, jednakże występują tu także znane nam wszystkim brzoza brodawkowata oraz dąb szypułkowy. Najbliżej położoną miejscowością jest Wodnica, którą mijamy po stronie zachodniej a przez którą przejedziemy wracając z wycieczki do Ustki.







Kierując się dalej na południe, ścieżkami leśnymi oraz polnymi docieramy do **Doliny Charlotty**. Jest to obszar rekreacyjno-wypoczynkowy znajdujący się nieopodal wsi Gałęzinowo nad jeziorem Zamelowskim. W trakcie rowerowej wycieczki nie możemy ominąć tego malowniczego miejsca. Dolina Charlotty oferuje szeroką gamę atrakcji zarówno dla dorosłych jak i dla dzieci. W trakcie wyprawy warto zrobić sobie tu dłuższy postój na zregenerowanie sił oraz poznanie oferty tego ciekawego miejsca. Miłośników przyrody na pewno zainteresuje Zoo Charlotta czy też możliwość skorzystania z jazdy konnej. W zoo możemy zobaczyć np. okazy żubrów, lamy, lemury i małpy, liczne ptactwo oraz australijskie kangury i walabie. Przy nabrzeżu stawów położonych na terenie kompleksu Kapitan zaprasza na wodne safari, czyli fantastyczny rejs łodzią, która zabiera uczestników w podróż dookoła świata przepływając między tematycznymi wyspami. Ponadto w Dolinie Charlotty funkcjonuje jedno z największych w Polsce fokariów prezentujących gatunek z rodzaju *Halichoerus grypus* znany pod

polską nazwą jako szarytka morska. Dla entuzjastów wędkarstwa ważną częścią wizyty w tym miejscu będzie możliwość połowów ryb w lokalnych, zarybionych stawach. Z myślą o najmłodszych odwiedzających, Dolina Charlotty proponuje wizytę w krainie bajek. Na terenie Doliny znajduje się również mieszczący ponad 10 tysięcy widzów amfiteatr słynący z corocznej imprezy pt. Festiwal Legend Rocka gromadzący na widowni tysiące fanów. Na scenie festiwalu na przestrzeni lat koncerty dawały światowej sławy wokaliści i producenci muzyki rock m.in. Carlos Santana, Bob Dylan, Deep Purple, Patti Smith i wielu innych. Na terenie kompleksu możemy również odprężyć się w strefie wellness & spa oraz zjeść wyśmienity posiłek w restauracji położonej na sztucznej wyspie na jednym ze stawów.

Z Doliny Charlotty proponujemy udać się w kierunku zachodnim. Ta część Gminy Ustka w przeciwieństwie do części wschodniej, odcięta od morza przez poligon, ma wciąż charakter bardziej rolniczy, niż turystyczny. Paradoksalnie, właśnie dzięki temu zachowało się tu więcej relikwów dawnej architek-

tury. Mijając miejscowości Gałęzinowo oraz Wielichowo docieramy do Bruskowa Wielkiego. Jest to pierwsza odwiedzania na trasie miejscowość wchodząca w skład produktu turystycznego „Krainy w Kratę”. W położonych po zachodniej stronie Słupi miejscowościach zachowało się sporo autentycznych zagród czworobocznych z oryginalnymi budowlami szachulcowymi. Niektóre z nich liczą sobie blisko 200 lat! Cechą charakterystyczną zagród była zabudowa z 4 stron, z domem mieszkalnym w głębi podwórza, oborami, stajniami po bokach i stodołą z bramą wjazdową od ulicy. Szachulec to czarne belki szkieletu budynków i prostokątne połacie między nimi, wypełnione gliną i pobielone wapnem. Tworzy to obraz podobny do szachownicy – stąd właśnie wzięła się nazwa Kraina w Kratę. W Bruskowie Wielkim warto zatrzymać się i obejrzeć jeden z najbardziej interesujących budynków miejscowości a mianowicie kościół, wybudowany tu w połowie XIX wieku. Stary kościół, wspominany już w dokumentach z 1490 roku niestety został wyburzony i nie został po nim żaden ślad.

Z Bruskowa Wielkiego ruszamy na zachód i jedziemy przez malownicze tereny Gminy Słupsk, mijając rozległe łąki i pastwiska docieramy do stolicy Krainy w Kratę, jest nią miejscowość Swołowo. To tu znajduje się słynna Muzealna Zagroda Albrechta czyli odtworzona zagroda chłopska z budynkami mieszkalnymi i gospodarczymi. Dziś udostępniony do zwiedzania jest kompleks budynków, na który składają się: chałupy bogatego chłopa z oryginalnym wyposażeniem z lat 20. i 30. XX w., obory przekształcone w sale wystawowe, stodoły z zabytkowymi maszynami, urządzeniami rolniczymi i sprzętami do prac gospodarskich, budynek bramny, gospodę oraz ogród z pasieką i piecem chlebowym. Na uwagę zasługuje również reszta miejscowości z zagrodami, które nie są udostępnione do zwiedzania. Dla turystów chcących poznawać kulinarne aspekty tego regionu polecamy wizytę w „Gospodzie Swołowo”, gdzie serwowane są dania z gęsi w różnych odsłonach. Ma ona pozytywny wpływ na samopoczucie a jej tłuszcz uznawany jest wśród konaserów za silny afrodyzjak oraz skuteczny środek antyseptyczny. W sezonie letnim zapraszamy do CIT w Ustce, gdzie można nabyć produkty z gęsi przygotowane w „Gospodzie Swołowo”. Godnym odnotowania faktem nt. miejscowości jest odbywająca się corocznie w okresie wczesnojesiennym impreza Na Św. Marcina Najlepszego Pomorska Gęsina promująca tradycje gastronomiczne regionu. Wśród zabytkowych obiektów w Swołowie na szczególną uwagę zasługuje kościół filialny, obecnie p.w. Wniebowzięcia NMP, wzniesiony około XV wieku. Posadowiony został na kamiennym fundamencie, wymurowany z cegły, pokryty dachem dwuspadowym z dachówką tzw. karpiówką. Zbudowany został na planie prostokąta z wieżą od strony zachodniej, z czasem dobudowano od wschodu prezbiterium, od zachodu zakrystię, a całość otynkowano. Wieża kościoła nakryta jest czterospadowym dachem i czworobocznym hełmem zwieńczonym kulą i chorągiewką z datą 1618 r.







Gospoda Swolowo  
Swolowo 8  
76-206 Swolowo

agadomska@o2.pl  
609-814-233

fb.com/Gospoda-Swolowo



## Malowniczo położona w Stolicy Krainy w Kratę "Gospoda Swolowo" zaprasza na gęsinę

W gospodzie można zakupić oryginalne wyrabiane na miejscu wędliny z gęsiny takie jak: półgęsek wędzony, kielbasy i kabanosy z gęsi, okrasa, smalec i pasztety.

### Atrakcje na miejscu:

- ✓ Warsztaty kulinarne w Gospodzie
- ✓ Degustacje gęsiny
- ✓ Imprezy plenerowe
- ✓ Lokalna mydlarnia zaprasza po naturalne mydła na bazie gęsiego tłuszczu
- ✓ Możliwość zorganizowania imprez okolicznościowych w Gospodzie lub pod chmurką
- ✓ Przejazdki bryczką lub wozem po skansenie
- ✓ Ogniska
- ✓ Zwiedzanie muzeum

### MENU

• • •

gęsie pipki

...

udo z gęsi

...

czernina

...

ruchańce  
pomorskie





Z zabytkowego wyposażenia zachowały się XIX-wieczne empory i drewniany prospekt organowy.



Kontynuując wycieczkę wybieramy kierunek na północ i po niewielkim odcinku docieramy do Krzemienicy. Wieś tę można uznać za jedno z najbardziej urokliwych miejsc w regionie z wielu powodów lecz dwa główne zasługują na szczególną uwagę. W Krzemienicy zachowała się XIX-wieczna, szachulcowa zabudowa (miejscowość ta jest częścią Krainy w Kratę). Dużym uznaniem cieszy się, nagradzane na przestrzeni lat wieloma nagrodami z dziedziny pszczelarstwa i turystyki, gospodarstwo pszczelarskie Wędrowną Barć. Pasięka ta funkcjonuje od 1848 roku, główną jej atrakcją jest „Sala Pszczelarska”, gdzie zobaczyć można szklany ul, w którym widać ciężką pracę pszczół. W sali znajduje się ekspozycja dawniej używanego sprzętu pasiecznego a sama prelekcja w pszczelarskiej sali jest swojego rodzaju żywą lekcją przyrody. Pozwala na obserwację pracy pszczół, poznanie ich zwyczajów. Na zakończenie zwiedzania pasieki, właściciele proponują degustację różnego rodzaju miodów.

Z Krzemienicy ruszamy dalej i po ok. 20 minutach jazdy docieramy do Starkowa. Jest to miejscowość, która słynie z ryby, najczęściej spotykanej na pomorskich stołach – śledzia. W miejscowości tej funkcjonuje Zagroda Śledziowa, której powstanie upamiętniło rybę, która na przestrzeni lat stała się jednym z kulinarnych symboli naszego regionu. Muzeum śledzia znajduje się w zabytkowej chacie z 1832 roku, która niegdyś była posiadłością rodziny



Hofmeister. Właściciele muzeum przekonują, że restauracja zagrody trwająca od 2010 roku ma na celu wskreszenie aktywności społeczności wsi Starkowo oraz powrót do tradycji panujących w Krainie w Kratę jeszcze kilkadziesiąt lat temu. A wszystko to w połączeniu z powrotem do starych receptur i smaków (wypiekania chleba, wędzenia ryb i wytwarzania owocowych przetworów) jak również z poszanowaniem architektury tego miejsca, w którym można odnaleźć spokój i zwolnić tempo życia codziennego.

Po wizycie w Starkowie czas ruszyć w dalszą drogę, powoli zbliżając się do końca wyprawy. Wracając do Ustki, przejeżdżamy przez miejscowości Zalesie i Duninowo. Zaleskie to mała miejscowość słynąca z kościółka, przy którym stoi krzyż upamiętniający mieszkańców pochowanych na średniowiecznym cmentarzu oraz dworu rodziny von Below. Od

wsi Zaleskie w stronę morza wiedzie gruntowa droga, dochodząca do miejsca gdzie niegdyś znajdowała się osada Zaleski Strąd. Osada Duninowo powstała w pobliżu zalewu, którego dzisiejszą pozostałością jest Jezioro Modła. Ciekawym punktem architektonicznym jest tu kościół powstały w XIV wieku, i przebudowany w okresie baroku a dokładnie w 1878 roku. Z Duninowa blisko jest nad Jezioro Modła, znane przez pasjonatów ornitologii w kraju i za granicą. Warto zabrać ze sobą kamerkę, aparat i lornetkę ponieważ położony nad jeziorem rezerwat jest idealnym miejscem do obserwacji lokalnego ptactwa. Kończąc wyprawę przejeżdżamy przez niewielką miejscowość Wodnica, często uznawaną już za dzielnicę Ustki cenioną przez turystów pragnących odpoczynku w ciszy a jednocześnie w niedalekiej okolicy miasta.





# Warto odwiedzić w Słupsku

## INFORMACJA TURYSTYCZNA - BIURO

- Informacja Turystyczna w Słupsku, Starzyńskiego 8, tel. +48 59 728 50 41 w sezonie (15.06-15.09): pn.-pt. 9:00-18:00, sob. nd. 10:00-15:00, poza sezonem: pn.-pt. 9:00-16:00, sob. 10:00-15:00

## MUZEA

Muzeum Pomorza Środkowego w Słupsku

Na kompleks Muzeum w Słupsku składa się pięć budynków:

- Zamek Książąt Pomorskich – wystawy czasowe i stałe min. „Skarby Książąt Pomorskich”, w podziemiach zamku - restauracja
- Biały Spichlerz – największa na świecie kolekcja dzieł Witkacego oraz wystawa „Słupsk-miasto i ludzie”
- Młyn Zamkowy – wystawy: stała i czasowe
- Spichlerz Richtera, herbaciarnia, gdzie można również oglądać wystawy czasowe,
- Brama Młyńska z pracowniami konserwatorskimi,

- Dworek, mieszczący bibliotekę i biura, w tym sekretariat oraz gabinet Dyrektora. W każdą niedzielę lipca i sierpnia przed spichlerzem odbywa się Jarmark Gryfitów. ul. Dominikańska 5-9, 76-200 Słupsk, tel. +48 59 842 40 81, [www.muzeum.słupsk.pl](http://www.muzeum.słupsk.pl)

## Oddziały

- Muzeum Wsi Słowińskiej w Klukach Kluki 27, 76-214 Smolczino tel. +48 59 846 30 20, [www.muzeumkluki.pl](http://www.muzeumkluki.pl)
- Muzeum Kultury Ludowej Pomorza w Swołowie, Swołowo 8, 76-206 Słupsk 8 tel. +48 59 832 48 97, [www.muzeum.swolowo.pl](http://www.muzeum.swolowo.pl)
- Bałtycka Galeria Sztuki Współczesnej ul. Partyzantów 31a, 76-200 Słupsk tel./fax +48 59 8425674, [www.bgs.w.pl](http://www.bgs.w.pl)

## Słupski Ośrodek Kultury,

ul. Stefana Banacha 17, 76-200 Słupsk/  
tel. +48 59 845 64 41, [www.sok.słupsk.pl](http://www.sok.słupsk.pl)  
Działają tu pracownie: muzyczna,  
plastyczna, tańca i batiku.

## KINA I TEATRY

- Kino REJS – kino studyjne Aleja 3 Maja 22, 76-200 Słupsk, tel.: +48 59 843 54 34 507 846 243 [www.kinorejs.emcek.pl](http://www.kinorejs.emcek.pl)
- Teatr Rondo, ul. Niedziałkowskiego 5a
- Teatr Nowy, Duża i Mała Scena: ul. Jana Pawła II 3, 76-200 Słupsk, tel. +48 59 846 70 13, [www.nowy teatr.pl](http://www.nowy teatr.pl)
- Polska Filharmonia „Sinfonia Baltica”
- ul. Jana Pawła II 3, 76-200 Słupsk tel. +48 59 842 38 39, +48 59 842 49 60 w. 302, 303 [www.filharmonia.sinfoniabaltica.pl](http://www.filharmonia.sinfoniabaltica.pl)

## AKTYWNY WYPOCZYNEK

- Park Wodne Trzy Fale, ul. Grunwaldzka 8a, 76-200 Słupsk, [www.trzyfale.słupsk.pl](http://www.trzyfale.słupsk.pl)
- Park Wodny Redzikowo, Redzikowo 16B, 76-200 Słupsk, [www.parkwodnyredzikowo.pl](http://www.parkwodnyredzikowo.pl)
- Jazda konna „Pałac pod Bocianim Gniazdem” Runowo 23, 76-230 Potęgowo, [www.runowo.pl](http://www.runowo.pl)

REKLAMA

**BEZPŁATNE WYCIECZKI Z PRZEWODNIKIEM**

**WTORKI  
Z KAPITANEM HAASE**

**ŚRODY  
SZLAKIEM  
USTECKICH LEGEND**

**WIĘCEJ INFORMACJI: VISIT.USTKA.PL**





Morze Bałtyckie

Ustka

Rowy

Czołpino

KLUKI

Smółdzino

Główczyce

Jez. Gardno

Jez. Łebsko

Lubuczewo

Starkowo

Strzelinko

Damnica

Potęgowo

Runowo

Krzemienica

Redzikowo

Słupsk

Swółowo

Dębica  
Kaszubska

Krzynia

Korzybie

Kępice

Warcino

MIASTKO

DOLINA  
CHARLOTTY

Wydmy  
Ruchome  
na mierzwi





DOLINA CHARLOTTY  
Resort & SPA

# Wakacyjna przygoda w Dolinie Charlotty



Wodne ZOO Safari, ZOO CHARLOTTA, Fokarium, Kraina Bajek,  
Plac zabaw, Konie, Kajaki, Rowery Wodne, Łowisko

12 km od Ustki

Dolina Charlotty

Dolina Charlotty Resort & SPA  
Strzelinko 14, 76-200 Słupsk

+48 59 847 43 41  
+48 59 847 43 00

rezervacja@charlotta.pl  
www.dolinacharlotty.pl



*Café Mistral*  
*Krówka Ustecka*  
*Ręcznie robiona*

*Café Mistral*  
ul. Kaszubska 9



*Café*  
*Mistral na Fali*

*Port Zachodni*  
*za kładką*



*Café Mistral*  
*TU I TERAZ*

*ul. Marynarki Polskiej 73*  
*obok Informacji Turystycznej*



[www.mistral.ustka.pl](http://www.mistral.ustka.pl)