

MIASTO USTKA | GMINA USTKA | GMINA SMOŁDZINO | POWIAT SŁUPSKI

# INFORMATOR TURYSTYCZNY

2026/2027



USTKA  
83  
fali



USTKA  
I ZIEMIA SŁUPSKA  
Lokalna Organizacja Turystyczna



CIĘKAWY  
MIEJSCA



ATRAKCYJE  
I WIDOKI



LOKALNE  
SMAKI



GOTOWE  
TRASY



PRAKTYCZNE  
PORADY

UZDROWISKO USTKA



# COLUMBUS TAWERNA

Najchętniej wybierana Tawerna  
z widokiem na morze



W samym sercu nadmorskiego kurortu, tuż przy plaży, odkryjesz miejsce, w którym czeka na Ciebie smak świeżych ryb oraz aromatycznych dań inspirowanych lokalną kuchnią. Piękne widoki, wyśmienite jedzenie oraz wyjątkowa atmosfera sprawiają, że Tawerna Columbus to miejsce, do którego chętnie się wraca.



PIĘKNY WIDOK  
NA MORZE



ZAWSZE ŚWIEŻE  
RYBY



W SAMYM SERCU  
USTECKICH ATRAKCJI



WYJĄTKOWE SMAKI  
W NASZEJ TAWERNIE

+48 500 530 530

 BOLESŁAWA LIMANOWSKIEGO 1, 76-270 USTKA



# Ustka i nie tylko...

Drodzy Turyści, jak co roku, przygotowaliśmy Informator Turystyczny, który zapozna Państwa z atrakcjami Ustki oraz Ziemi Słupskiej. Nasz region odwiedzają zarówno zwolennicy aktywnego wypoczynku, jak i amatorzy leniwego spędzania czasu. Każda z tych grup znajdzie u nas niejedną ciekawą propozycję. Z roku na rok rozrasta się baza noclegowa w Ustce i okolicy, a szerokie i czyste plaże przyciągają amatorów letniego wypoczynku. Warto podkreślić, że w roku 2025 kąpielisko Ustka - Plaża Wschodnia - po raz kolejny zdobyło Błękitną Flagę, odznaczenie nadawane najczystszyemu kąpieliskom i marinom. Jako uzdrowisko, Ustka oferuje także szeroką ofertę zabiegów leczniczych. Z kolei promenada nadmorska, port, malownicze uliczki z zabudową szachulcową, uroczy klimat małego miasteczka i nadmorskie lasy również tworzą świetną scenografię do spędzenia u nas urlopu lub weekendu. Przez cały rok panuje tutaj nadmorski mikroklimat, z którego można korzystać poznając bogactwo otaczającej przyrody – pieszo, na rowerze, kajakiem, statkiem - można wybrać dowolną formę. Okoliczne atrakcje takie jak ruchome wydmy w Słowińskim Parku Narodowym, rezerwat Buczyna nad Słupią, wieża widokowa na wzgórzu Rowokół, malownicza dolina rzeki Słupi, Kraina w Kratę-Swołowo, Kluki, Krzemienica, Starkowo czy Dolina Charlotty to miejsca, które mogą zapaść w pamięć podczas pobytu w naszym ciekawym regionie. Zarówno długie spacery brzegiem morza, jak i wędrówki szlakami w Słowińskim Parku Narodowym, wycieczki rowerowe, spływy kajakowe czy rejsy morskie, dostarczą z pewnością wielu niezapomnianych wrażeń.

Zapraszamy zatem do odwiedzin Ustki i Ziemi Słupskiej o każdej porze roku.

## Drodzy Turyści i Mieszkańcy Ustki,

*Uprzejmie informujemy, że Lokalna Organizacja Turystyczna „Ustka i Ziemia Słupska” nie odpowiada za wszelkie zmiany cenników, terminów, godzin otwarcia i innych informacji na temat obiektów opisanych w niniejszym informatorze. Informacje wymienione w tej publikacji konsultowane były z przedsiębiorcami i właścicielami obiektów w maju 2026 roku. Za wszelkie niezgodności ze stanem faktycznym i utrudnienia z nich wynikające – przepraszamy.*

## Zapraszamy do Centrum Informacji

### Turystycznej! Godziny otwarcia w 2026 roku:

01.01 - 15.06 poniedziałek - sobota 9:00 - 16:00

16.06 - 31.08 poniedziałek - niedziela 8:00 - 19:00

01.09 - 31.12 poniedziałek - sobota 9:00 - 16:00

Informacja Turystyczna w Ustce prowadzona jest przez stowarzyszenie LOT „Ustka i Ziemia Słupska”. fb: [www.facebook.com/LOT.Ustka](https://www.facebook.com/LOT.Ustka)

## Wydawca:

Lokalna Organizacja Turystyczna „Ustka i Ziemia Słupska” ul. Księdza Kardynała Wyszyńskiego 3, 76-270 Ustka.

### Adres do korespondencji:

ul. Marynarki Polskiej 71, 76-270 Ustka, [biuro@lot.ustka.pl](mailto:biuro@lot.ustka.pl), [www.ustka.travel](http://www.ustka.travel), tel. +48 59 814 71 70

**Redakcja:** Marta Rumińska, Agata Frankowska, Izabela Kramarczuk **biuro@lot.ustka.pl**, tel. +48 59 814 71 70

## Spis treści

Ustka	1 – 42
Gmina Ustka	43 – 50
Gmina Smołdzino	51 – 54
Powiat Słupski	55 – 63

nakład:

35 000 – wydanie polskie      4 000 – wydanie angielskie  
8 000 – wydanie niemieckie      3 000 – wydanie czeskie

# DOŻYWKI RYBNE ŚWIĘTO USTKI

14-15 sierpnia 2026



## W programie:

**Fiszparada, ekspozycja dawnej przystani rybackiej,  
pokazy kulinarne, jarmark rękodzieła koncerty szantowe oraz  
BIG BIKE ORCHESTRA, KUBA i KUBA**



[www.visit.ustka.pl](http://www.visit.ustka.pl)

## Spacer 1

# Stara Osada Rybacka

Długość trasy: ok. 2 km  
Czas przejścia: ok. 1 godzina

Najstarsza część Ustki to dzisiejsze ulice: Marynarki Polskiej i Czerwonych Kosynierów, tworzące owalnicę. Taki kształt miała pierwotna średniowieczna osada rybacka, położona wśród wydm. Jej punkty zbieżne to, na południowym krańcu - dzisiejszy Skwer im. Aliny Skibniewskiej i na północnym – Park Jana Pawła II, nazywany potocznie Zaułkiem Kapitańskim. W procesie przywracania walorów historycznych Starej Osady Rybackiej zrewitalizowane zostały zabytkowe domostwa. Przy najważniejszych z nich umieszczono tablice informacyjne. Wiele budynków starej Ustki to dawne chaty rybackie o konstrukcji szachulcowej. Budownictwo tego typu spotyka się w wielu pomorskich miejscowościach, przez co obszar Pomorza Środkowego bywa często nazywany „krajem w kratę”. Konstrukcję budynków tworzyły drewniane, smołowane belki, tworzące „krajasty” szkielet, a przestrzenie między nimi

wypełniane były przeważnie słomą i gliną oraz pobielane wapnem. W drugiej połowie XIX wieku Ustka zaczęła rozrastać się na południe, dokąd doprowadzono linię kolejową oraz na wschód, gdzie stopniowo powstawały nowe ulice dzielnicy willowej.

Spacer rozpoczynamy na ulicy Marynarki Polskiej, gdzie pod numerem 71. mieści się **Centrum Informacji Turystycznej**. Każdy turysta otrzyma tu plan Ustki oraz aktualny Informator Turystyczny. W ofercie jest też wiele map i przewodników, regionalne pamiątki oraz wyposażalnia rowerów i przechowalnia bagaży.

Sąsiedni budynek zdobi **barwny mural**. Kawiarnia „Tu i Teraz” przyciąga wzrok imitacją belkowania szachulcowego na froncie oraz dużymi scenami rodzajowymi na ścianach szczytowych. Projektantem i wykonawcą jest artysta Jacek Frąckiewicz.

U zbiegu dzisiejszych ulic Marynarki Polskiej i Czerwonych Kosynierów znajduje się

Skwer im. Aliny Skibniewskiej. Na kamiennym obelisku widnieje **herb Ustki**. Projekt herbu stworzył w 1922 roku lokalny malarz, pochodzący z Duninowa, Wilhelm Granzow. Założeniem autora było podkreślenie trzech walorów miejscowości: portu morskiego, kąpieliska i tradycji rybołówstwa, co przedstawił przez symbole widoczne w herbie, a są to: żaglowiec, fale morskie i syrenka trzymająca łososia.

W małej uliczce naprzeciwko budynku Informacji Turystycznej mieści się **Muzeum Ziemi Usteckiej**, które zostało otwarte w 2000 roku dzięki staraniom Towarzystwa Przyjaciół Ustki. Gromadzi ono pamiątki regionalne związane z historią miejscowości i regionu. Prezentowane są eksponaty oraz fotografie z XIX i początku XX wieku oraz dokumenty powojenne. Muzeum posiada w zbiorach między innymi zabytkowe maszyny do szycia, pisania, sprzęt fotograficzny czy



Słowiński  
Szlak Rybacki-  
lokalizacja płyt  
z wizerunkiem ryb.



Muzeum chleba

strój kąpielowy z początku XX wieku. W budynku znajduje się także ciesząca się dużym powodzeniem kolekcja modeli jednostek pływających, wyprodukowanych przez stocznice Ustka.

Kierując się ulicą Marynarki Polskiej na północ, zostawiamy po prawej stronie skwer. W trakcie spaceru warto uważnie spoglądać na trotuar i odszukać **płyty z brązu z wizerunkami pięciu gatunków ryb** występujących w Bałtyku. Pierwsza z nich znajduje się właśnie na początku naszej trasy.

W kamienicy po lewej stronie, pod numerem 50, mieści się **Muzeum Bursztynu**. Obiekt otwarty w 2020 roku, zawiera bogatą kolekcję eksponatów. Bursztyn bałtycki, kopalna żywica sprzed 40 milionów lat, od wieków znajdowany jest na wybrzeżu Bałtyku. „Złoto północy”, jak nazywany jest bursztyn, było zawsze cenionym materiałem dekoracyjnym, z którego wykonywano biżuterię, figurki i amulety. W okolicach dzisiejszej Ustki znajdowane były ozdoby z dawnych epok świadczące o popularności bursztynu w tym rejonie. W 1887 roku w okolicy Słupska znaleziono domniemany amulet łowcy niedźwiedzi, którego powstanie naukowcy oceniają na około 1700 rok p.n.e. Oryginalna figurka znajduje się w Muzeum Narodowym w Szczecinie, kopię zaś możemy obejrzeć w słupskim Ratuszu. W usteckim muzeum nie tylko można obejrzeć bogate zbiory w postaci różnorodnych bryłek, inkluzji owadów oraz wyrobów z bursztynu takich jak tabakierki, szkatułki czy korale, można również zaprojektować i wyszlifować własny bursztyn. Wśród eksponatów zasługujących na uwagę znajdują się między innymi latarnia usteka, gdański żuraw, samolot czy żaglowiec, wykonane z bursztynowych płytek. Najnowszym eksponatem pozyskanym przez muzeum są bursztynowe skrzypce. Podziwiać można ogromne bryły bursztynu, niektóre o wadze prawie 2 kilogramów. Muzeum prowadzi swój własny sklep z biżuterią z bursztynu oraz bursztynowymi kosmetykami.

Ulica Marynarki Polskiej w tej części miasta jest w większości zabudowana po obu stronach małymi kamieniczkami. Domy „w kratę” występują tu w mniejszości. Jeden z nich, mijamy po prawej stronie. Jest to najstarsza w Ustce, licząca 150 lat, restauracja Pod Strzechą. Przed wojną przy ówczesnej gospodzie krytej strzechą funkcjonował także niewielki browar. Za budynkiem widoczne są zabudowania gospodarcze.

Idąc dalej warto zwrócić uwagę na żółty budynek po prawej stronie tuż za skrzyżowaniem z ulicą Kaszubską. Możemy tu zobaczyć barwny mural promujący Swołowo czyli

## Od kraciastych domów po zapach świeżego chleba – tu historia Ustki miesza się z muralami i morskimi opowieściami.

tw. „krainę w kratę”. Kraciaste domki przedstawione są w formie klocków ustawianych przez wielką dłoń na makiem. Wchodząc z kolei na mały dziedziniec przed **Muzeum Chleba**, zauważamy monochromatyczny mural przedstawiający kontury kilku postaci dziecięcych, sądząc po strojach - mieszkańców dawnej osady, który jest nawiązaniem do galerii fotografii Ustki i Ustczan sprzed lat umieszczonej poniżej.

Zaraz obok, przy Piekarni-Cukierni Brzóska, mieści się Muzeum Chleba. Tradycje piekarskie w rodzinie Brzószków sięgają 4 pokoleń. Nowy budynek, w którym mieści się Muzeum Chleba oraz Piekarnia i Cukiernia Brzóska, nawiązuje do tradycyjnej architektury szkieletowej. W tym miejscu do lat 60-tych stała dawna niemiecka piekarnia i cukiernia, którą przejął po II Wojnie Światowej Bolesław Brzóska. Później poprowadził ją syn, Eugeniusz – pomysłodawca i twórca Muzeum Chleba, który zgromadził eksponaty tworzące dziś pokazne zbiory. Muzeum Chleba, otworzone w 1998 roku, to efekt pasji kolekcjonerskiej Pana Eugeniusza. Wśród zgromadzonych eksponatów można zobaczyć zarówno stare urządzenia do „miesienia” ciasta chlebowego jak i dawną szafę chłodniczą, w której wykorzystywano cięży lód. Są tu urządzenia do nadziewania pączków, do dzielenia ciasta na bułki, foremki do tabletek czekolady, pralinek czy karmelków. Ciekawy jest też zbiór archiwalnych dokumentów rodzinnych oraz zdjęć związanych tematycznie z piekarstwem. Zbiory pana Brzóska to też bogata kolekcja przedwojennych pocztówek z wizerunkiem ówczesnej Ustki czyli Stolpmünde. Reprinty wybranych motywów można nabyć w Informacji Turystycznej w Ustce.





stokątna wieża, a od południa niski aneks z drugim wejściem. Kształt i jego usytuowanie przybliżyła nam dzisiaj metalowa konstrukcja, znajdująca się tu od 2021 roku. Podobno wieża kościoła służyła jako latarnia morska, wyznaczając drogę statkom wracającym do portu. Wokół placu zachowały się do dzisiaj szachulcowe domy ówczesnych kapitanów, dlatego też potocznie miejsce to nosi nazwę Zaułku Kapitańskiego. Jak wyglądało to miejsce na przełomie XVIII i XIX wieku pokazuje makieta Starej Osady Rybackiej, umieszczona tu w 2019 roku. Autorem jest Romuald Wiśniewski, absolwent Warszawskiej Akademii Sztuk Pięknych na Wydziale Rzeźby. Przy kościele, którego fundamenty były niedawno badane przez archeologów i dziś można ich fragment obejrzeć w szklanej gablocie, znajdował się mały cmentarz, będący przez ok. 500 lat miejscem pochówku mieszkańców osady oraz rozbitków morskich. W 1889 roku kościół został rozebrany, ponieważ stał się za mały na potrzeby mieszkańców. Wizerunek kościoła umieszczony jest na awersie medalu okolicznościowego **15 koron Usteckich**, wydanej w 2025 roku przez LOT „Ustka i Ziemia Słupska”, który można nabyć w Informacji Turystycznej.

Proponujemy przejść przez plac do samego nabrzeża portowego i obejrzeć panoramę portu ze stacjonującymi przy nabrzeżu statkami i jachtami oraz białą, ażurową konstrukcją **obrotowej kładki dla pieszych**, która od 2013 roku łączy wschod-

Naprzeciwko sąsiadującej z piekarnią poczty, mieści się **Muzeum Statków**. Można w nim podziwiać między innymi Czarną Perłę z filmu „Piraci z Karaibów”, Titanica, Wilhelma Gustloff’a oraz polskie okręty wojenne.

Po wyjściu z muzeum kierujemy się w lewo główną ulicą, przechodząc obok kolorowego **murale** będącego kontynuacją tematu „Swołowo”. Tym razem przedstawia on zwierzęta wiejskie.

Około 20 metrów dalej, po lewej stronie ulicy na aromatyczną herbatę i drobne smakołyki zaprasza **Galeria Herbaciarnia**, działająca od 1991 roku. Kilka lat temu właściciele zainicjowali Kiermasz Święteczny, który stał się już tradycją i co roku w grudniu przyciąga artystów oraz rękodzielników z Ustki i okolic.

Idąc dalej ulicą Marynarki Polskiej możemy skręcić w lewo pomiędzy dwoma budynkami „w kratę” i zerknąć na tzw. **Czerwoną Szopę**, wybudowaną w 1867 roku. Na bocznej ścianie widnieje medalion z herbowymi symbolami Ustki: żaglowcem i syreną. Takie charakterystyczne budynki z czerwonej cegły z szerokimi wrotami w szczytowej ścianie pełniły funkcję stacji ratownictwa morskiego. Gwarantowały gotowość w razie awarii statku lub katastrofy w porcie i na redzie, a stawiano je co kilkanaście kilometrów wzdłuż morskiego wybrzeża. Przechowywano w nich łodzie i sprzęt ratunkowy. Od 1930 roku na wyposażeniu uesteckich ratowników była też łódź motorowa. Zabytkowy budynek Czerwonej Szopy zostanie wkrótce odremontowany i zaadaptowany na cele edukacyjno-kulturalne. Dzisiejsza Stacja Ratownictwa Brzegowego znajduje się po przeciwnej stronie kanału portowego.

Znajdujemy się na krańcu ulicy Marynarki

Polskiej, która w tym miejscu łączy się z prawej strony z ulicą Czerwonych Kosynierów. To właśnie tu, gdzie zamyka się owalna tworcą osadę rybacką, znajduje się odnowiony **Park Jana Pawła II**. Po środku placu stał niegdyś **kościół pod wezwaniem św. Mikołaja i Jana Chrzyciela**, konsekrowany w czerwcu 1356 roku przez biskupa z Kamienia Pomorskiego. Jego wygląd przypominał zachowany do dziś kościół w Zimowiskach – zlokalizowany przy trasie Ustka–Słupsk. Ustecki kościółek skierowany był na wschód, od strony zachodniej dostawiona była pro-





**Mistral Gotuje**  
RESTO BAR

Kuchnia inspirowana  
smakami świata z zachowaniem  
lokalnej tradycji.

**Specjalność Firmy**  
**Podpłomyki Alzackie**

Ustka, ul. Żeromskiego 10

Rezerwacja stolika +48 453 551 042

## VILLA MISTRAL

ul. Żeromskiego 10, Ustka

Villa z 1900 roku  
odnowiona w 2017 roku  
100 m od plaży i promenady  
Komfortowe pokoje  
Apartament z prywatną  
werandą



REKLAMA

## DOM WAKACYJNY MISTRAL

ul. Pomorska 2, Ustka



## MISTRAL PRZY PLAŻY

Uroczysko 11,  
Ustka Zachodnia



TEL. +48 501 527 578  
[www.mistral.ustka.pl](http://www.mistral.ustka.pl)

Obiekty całoroczne

ni i zachodni brzeg Słupi. Cały ciężar kładki opiera się na zachodnim brzegu rzeki. Dzięki wysokiemu na 24 m pylonowi wraz z elektrycznym napędem możliwe jest obrócenie kładki o prawie 90 stopni w prawo. W tej pozycji pomost opiera się na rampie znajdującej się na wschodnim nabrzeżu. Łożysko obrotowe zamontowane jest od strony pylonu. Za podtrzymanie i zrównoważenie kładki odpowiadają liny odciążowe. Konstrukcja waży 80 ton, przy długości pomostu 57,78 m oraz szerokości blisko 4 m. Swoimi gabarytami kładka równoważy się z ceglany budynek Latarni Morskiej po drugiej stronie kanału, tworząc wizualny efekt wejścia do portu. Zarówno projektem jak i wykonaniem kładki zajmowały się lokalne firmy. 2014 roku obiekt otrzymał wyróżnienie I stopnia w konkursie na „Najlepszą przestrzeń publiczną województwa pomorskiego” zorganizowanym przez Zarząd Województwa Pomorskiego.

(Jesteśmy w połowie spaceru po Starej Osadzie Rybackiej. W tym miejscu można zdecydować się na zmianę trasy i wybrać dłuższe warianty zwiedzania Ustki:

**SPACER 2** – Śladami XIX-wiecznego letniska - start przy Latarni Morskiej

- długość: ok. 4 km, czas przejścia: ok. 2,5 godziny

**SPACER 3** – Rowerem przez Ustkę zachodnią - start przy kładce obrotowej - długość: ok. 8 km, czas przejazdu: ok. 2,5 godziny)

Będąc w tym miejscu warto zwrócić uwagę na okazały budynek historycznego spichlerza z czerwonej cegły, stojący po prawej stronie, wzdłuż ulicy Zaruskiego. Od 1987 roku mieści się w nim **Centrum Aktywności Twórczej**. Jest to jeden z trzech salonów wystawienniczych Bałtyckiej Galerii Sztuki Współczesnej. Pozostałe są w Słupsku: Baszta Czarownic i Galeria Kameralna. Obecnie po pełnej modernizacji cały budynek został zaadaptowany na potrzeby Centrum Aktywności Twórczej, które zyskało znakomicie wyposażone pracownie rzeźby, ceramiki, grafiki komputerowej i filmowej oraz sale: wykładową i wystawienniczą.

Nowoczesna

baza noclegowa jest przygotowana na pobyty typu artist-in-residence. Jest to pierwszy tego typu ośrodek w Polsce i jeden z nielicznych w Europie i na świecie. Vis-à-vis spichlerza widoczne są trzy **murale o tematyce morskiej**, dzięki którym ulica zyskała miano „Malownicza ulica”. Obrazy powstały według drzeworytów japońskiego artysty Hokusai. Ich tworzenie i odsłonięcie miało miejsce w 2017 roku.

Wracamy do Zaułku Kapitańskiego i obok budynku z numerem 27 kierujemy się w malowniczą uliczkę Czerwonych Kosynierów, zabudowaną tzw. „domami w kratę”, w których dziś mieszczą się najczęściej pokoje gościnne, restauracje czy kawiarnie. Ta najstarsza część Ustki od roku 2009 została objęta gminnym programem rewitalizacji. Budynek poddano rekonstrukcji, a obszar ten został wpisany do rejestru zabytków. Mijając charakterystyczny budynek kamienicy z wieżyczką, po prawej stronie przy ulicy Kaszubskiej zobaczymy **Café Mistral** – manufakturę Krówki Usteckiej. Za budynkiem kawiarni warto zerknąć na pomnik Rybaka Mistrała, który – według legendy – uratował wioskę rybacką przed morskim potworem, poświęcając swoje życie.

Idąc dalej ulicą Czerwonych Kosynierów dochodzimy do małego placu z postaciami **Trzech Gracji**. Ta rzeźba autorstwa Jana Konarskiego stoi na skwerku od 2017. Trzy Gracje: Promienna, Rozumna i Kwitnąca czyli patronki: piękna, sztuk umysłowych i sztuk pięknych, zdołały kiedyś fontannę przy skrzyżowaniu ulic Marynarki Polskiej i Czerwonych Kosynierów. Podczas renowacji ulic fontanna została jednak zniszczona. Na szczęście postacie zachowały się. Warto wspomnieć, że ich twórca jest również autorem znanych monumentów m.in. księdza Jerzego Popie-

łuszki przy kościele p.w. Najświętszego Serca Jezusowego w Słupsku, popiersia Janusza Korczaka, patrona Słupskiego Szpitala Wojewódzkiego i współautorem pomnika Józefa Piłsudskiego przed Belwederem w Warszawie.

Naprzeciwko placu z Gracjami znajduje się ustecki **Dom Kultury**, który w ramach swojej działalności prowadzi edukację kulturalną dzieci, młodzieży i dorosłych w zespołach artystycznych i kołach zainteresowań (m.in. Ustecki Klub Plastyka, Klub Hafciarski), organizuje wystawy, festiwale, warsztaty artystyczne, koncerty i spektakle teatralne, a w sezonie letnim imprezy o charakterze rodzinnym i wydarzenia dla turystów. Stałymi propozycjami w kalendarzu imprez są między innymi: Festiwal Pippi, Ustecki Festiwal Filmów Amatorskich UFF(O)A, Wakacyjny Klub Filmowy, rodzinne spotkania z ceramiką, rzeźby z piasku, Święto Latarni, konkurs piosenki dla turystów „Ustecka Muszelka”, wystawy artystów z Bielska-Białej w ramach Dni Bielska-Białej w Ustce.

Sąsiedni budynek to doskonały przykład oryginalnie zachowanego budownictwa szachulcowego. Jest to tzw. **Dom Kapitana Haase**. Mieści się w nim sala wystawowa Bałtyckiego Centrum Kultury. Podczas prac konserwatorskich odsłonięto wryty na belce, widoczny nad wejściem napis „18 P.H. 04”. Najprawdopodobniej kapitan Peter Haase, zbudował ten dom w 1804 roku. Mijając ten zabytkowy obiekt dochodzimy do skweru z ławkami i fontannami, skąd rozpoczynaliśmy nasz spacer. Tu w lecie można odpocząć przy szumie fontann, które wieczorami są barwnie podświetlane. Dla spragnionych turystów dużych i małych ustawiono poidelko, z którego można skorzystać w upalne dni.



Spacer 2

# Śladami XIX-wiecznego letniska

Proponujemy Państwu spacer przez Promenadę Nadmorską i dzielnicę willową. Wędrowkę zakończymy przy dworcu kolejowym. Miejsca te związane są z nową funkcją osady, która przekształciła się na początku XIX wieku w miejscowość letniskową. W latach 30. datuje się początek znaczenia tego nadmorskiego kąpieliska Ostseebad Stolpmünde. W 1832 roku przyjechało tu 49 letników przy jednym działającym dylizansie pocztowym. 30 lat później Poczta Królewska uruchomiła na trasie ze Słupska drugi 6 osobowy dylizans pocztowy. Podróż ze Słupska do Ustki trwała 1 godzinę i 45 minut. Roczna liczba letników wynosiła wtedy już około 350. Pod koniec 1878 roku uruchomiono linię kolejową Słupsk–Ustka (Stolp–Stolpmünde), co spowodowało jeszcze większy napływ letników poczynając od II połowy XIX wieku. W roku 1904 liczba ta wzrosła do 2294 osób. W roku 1911 zbudowano również połączenie kolejowe do Ustki ze Sławna, co skróciło znacznie czas podróży ze Szczecina i tym samym podróży z Berlina i całych Niemiec. W kurorcie powstało 5 stacji kolejowych, z czego dwie znajdowały się po obu stronach kanału portowego i dzięki temu letnicy mogli dojechać do samej plaży.

Ważnym momentem w rozwoju funkcji uzdrowiskowej było powołanie Towarzystwa Kąpielowego w 1870 roku. Więcej informacji o uzdrowiskowej historii Ustki piszemy na stronie 18.

Naszą wędrowkę rozpoczynamy przy charakterystycznym budynku **Latarni Morskiej**. Przed rozbiórką kościoła w Zaułku Kapitańskim, funkcję latarni morskiej pełniło oświetlenie umieszczane na wieży kościelnej. Potem, gdy w 1892 roku powstał dzisiejszy budynek latarni, pierwotnie jako stacja pilotów w porcie, światło było wciągane do wysokości 11,6 metra na maszt postawiony obok. Było to światło czerwone,

widoczne z odległości około 3 mil morskich. Po przebudowie strzelistego dachu wieży na oszkloną galerię, umieszczono w niej stałe źródło światła. Od roku 1904 pojawiło się światło białe, przerywane. Latarnia usteka ma 19,5 metra wysokości, a jej światło ma zasięg około 18 mil morskich. Na dziedzińcu przed latarnią, obejrzeć można wyłowione z dna kanału portowego fragmenty drewnianych statków oraz szyny kolejowe z 1914 roku. W sezonie letnim latarnia udostępniana jest zwiedzającym codziennie, a poza sezonem tylko w soboty i niedziele przy sprzyjających warunkach atmosferycznych.

Pomiędzy Latarnią Morską a budynkiem Kapitanatu Portu znajduje się **pomnik poświęcony Ludziom Morza**, który powstał w 2002 roku. W centrum znajduje się postać kobiety, matki, czekającej na powrót syna z morza. Wokół ustawiono tablice kamienne przedstawiające pracę żeglarzy i rybaków. Autorem pomnika jest Stanisław Kulon – rzeźbiarz z warszawskiej Akademii Sztuk Pięknych, a tablic – rzeźbiarz Mieczysław Borys. Co roku w dniu Święta Ustki i Wojska Polskiego – 15 sierpnia – pod pomnikiem składane są wieńce i kwiaty.

Równie rozpoznawalnym symbolem Ustki co latarnia, jest **Syrenka**. Podczas remontu falochronów pomnik Syrenki znajduje się obok Latarni Morskiej. Zgodnie z legendą, którą w latach 50-tych napisał dla Ustki kaszubski pisarz Franciszek Fenikowski, Syrenka trzyma w ręku łososia. Bryzga Rosowa – bo takie imię nosiła bohaterka – opiekowała się niewidomą ustecką wdową Maruszą, pozbawioną środków do życia, kiedy jej syn nie wracał z dalekiego rejsu. Syrenka przynosiła każdego ranka samotnej i ociemniałej kobiecie łososia, aby ta nie głodowała. Poleciała jej także przecierać oczy wątrobą łososia. Dzięki temu wdowa wkrótce odzyskała wzrok i ujrzała łódź, któ-

Długość trasy: ok. 4 km  
Czas przejścia: ok. 2,5 godziny

Burmistrz Miasta Ustka oraz Grand Lubicz Uzdrowisko Ustka zapraszają na

# Grand Lubicz Festiwal Uzdrowiska

## Ustka 2026

31 lipca - 2 sierpnia



**W programie m.in.:**

Mistrzostwa uzdrowiska w wyplukiwaniu bursztynu,  
pokazy sportowe i akrobatyczne, strefa harmonii, stoiska wystawowe

**Koncerty: Mavi & Aretha (sax & violin show) i Kalwi & Remi**



[www.visit.ustka.pl](http://www.visit.ustka.pl)

# ŚWIADOMA USTKA

## 10-11 lipca 2026

Spektakl teatralny, animacje propagujące życie bez używek  
**Koncerty: Mikromusic, Sound'n'Grace**



Współfinansowane ze środków  
 Programu Profilaktyki  
 i Rozwiązywania Problemów  
 Alkoholowych oraz  
 Przeciwdziałania Narkomanii  
 Gminy Miasto Ustka na 2026 rok

# DNI MORZA

## 27 CZERWCA 2026



**W programie:**

Wyścig butelkowy, morskie animacje,  
 ekspozycja dawnej przystani rybackiej,  
 pokazy kulinarne, szanty  
**Koncert: BRAVE**



[www.visit.ustka.pl](http://www.visit.ustka.pl)

ra szczęśliwie powrócił z morza jej jedyny syn. Z tą i z innymi ciekawymi legendami regionu można się zapoznać sięgając po książkę pt. „Legendy Ustki i Ziemi Słupskiej”, którą można zakupić w uesteckich punktach Centrum Informacji Turystycznej. Pomnik powstał z inicjatywy Lokalnej Organizacji Turystycznej „Ustka i Ziemia Słupska” w 2011 roku. Materiał na posąg zebrano w społecznej zbiórce, a budowę pomnika wsparli mieszkańcy i lokalne firmy. Autorem projektu jest Jerzy Michał Rosa.

Obok latarni skręcamy w prawo na promenadę. Ten pieszy trakt nadmorski zbudowano dla kuracjuszy około 1875 roku. **Promenada Nadmorska** była kilkakrotnie przedłużana. Dziś ma już ponad 2 kilometry długości. Idąc nią od kanału portowego dojdziemy praktycznie do granic miasta na wschodzie. W sezonie to właśnie promenada tętni życiem – odbywają się tu prezentacje, koncerty i kiermasze, w licznych straganach można kupić uesteckie pamiątki. Wzdłuż traktu ustawiono ławeczki, na których można odpocząć i posłuchać szumu morza. Znajdują się tu także restauracje, bary i lodziarnie. Tuż obok latarni, w oszklonej sali Tawerny Columbus można przy smacznej kolacji posłuchać muzyki na żywo lub popatrzeć na zachód słońca.

Zaraz obok znajduje się dawny Pawilon Zdrojowy czyli Kurhaus-Pavillon, wybudowany ok. 1900 roku. Na parterze mieściła się przestronna restauracja. Na starych pocztówkach sprzed 1945 roku widoczny jest biegnący wzdłuż całej fasady taras z balustradą wspartą na kolumnach. Po prawej stronie budynku zobaczymy też dawny pawilon muzyczny, w którym dla kuracjuszy przechadzających się promenadą, przygrywała niegdyś orkiestra.

Za małym parkiem znajdowały się dawne cieplice (Warmhalle), późniejszy **Zakład Przyrodolecniczy** przy ulicy Beniowskiego 1, zbudowany w 1911 roku. Obiekt ten z charakterystycznym, hełmowym dachem powstał według projektu architekta Heinricha Dunkela, który projektował również zakład kąpielowy w Sopocie. Nad wejściem widoczny jest zabytkowy portal z żaglowcem. W obiekcie mieściły się tu pierwotnie 22 kabiny lecznicze.

Po prawej stronie Zakładu Przyrodolecniczego znajduje się Sanatorium Tęcza, po lewej widoczny jest budynek z wieżyczką. Jest to tzw. Dworek Różany, jedna z bardziej dekoracyjnych willi uzdrowiskowych w Ustce z drewnianą, ażurową werandą od strony promenady.



Syrenka trzyma w ręku łososia. Bryzga Rosowa – bo takie imię nosiła bohaterka – opiekowała się niewidomą uestecką wdową Maruszą, pozbawioną środków do życia

Idąc dalej ulicą Limanowskiego, równoległą do promenady, mijamy hotel Szeregociek Wody, naprzeciwko którego zobaczyć można imponujący okaz topoli białej, która ze względu na kształt, nosi nazwę „Trójząb Neptuna”. Kilka metrów dalej w niewielkim budynku z przeszklonym dachem jest wejście do **Muzeum Mineralogicznego**. Ekspozyty prezentowane są w zabytkowym burku, który w przeszłości służył za schron przeciwlotniczy. Długość podziemnego chodnika ma około 100 metrów. W gablotach można podziwiać kolekcję minerałów i muszli morskich z całego świata. We wnękach i dawnych pomieszczeniach magazynowych schronu prezentowane są większe minerały i skamieniałości, między innymi największy kryształ górski w Polsce.

Przed muzeum kierujemy się na południe pieszą ścieżką i dochodzimy do ulicy Chopina. Zostawiamy teraz na chwilę za sobą promenadę i szum morza, aby zobaczyć dawny Ostseestrand Hotel, co w wolnym tłumaczeniu oznacza „plaża Bałtyku”. Ten żółty budynek z zielonymi okiennicami to obecny **Hotel Alga**. Wyróżnia się charakterystyczną werandą od frontu i wewnętrznym patio. Powstał w roku 1900 i jest wpisany do rejestru zabytków. Ścianę boczną hotelu zdobi od 2020 roku mural przedstawiający letni widok plaży, którego autorem jest Tomasz „Cukin” Żuk, artysta z Koszalina.

Idąc dalej ulicą Chopina dochodzimy do skrzyżowania i skręcamy w kierunku mo-

rza w ulicę Żeromskiego, która w XIX-wiecznej dzielnicy willowej była traktem prowadzącym do głównego wejścia na promenadę. Widać stąd dwie bliźniacze wieżyczki zabudowy mieszczącej lokale gastronomiczne. Zanim przejdziemy pomiędzy nimi na promenadę, warto przyjrzeć się okazałemu budynkowi z czerwonej cegły. Jest to willa największego słupskiego przedsiębiorcy Conrada Westphala – tzw. **Villa Red**. Jest to jeden z pierwszych domów willowych przy plaży, a data budowy – 1886 rok – umieszczona jest nad wrotami dawnej stajni usytuowanej obok głównego budynku. Na bocznej ścianie stajni widnieją okazałe rzeźbione medaliony z końskimi głowami. Budynek willi wieńczy wieża i dach z lukarnami, a na nim znajduje się taras z widokiem na morze. Na uwagę zasługuje również rosnąca przed wejściem araukaria chilijska – drzewo iglaste o charakterystycznych liściach.

Po przeciwnej stronie ulicy, na północnej ścianie **Ośrodka Wypoczynkowego Radość**, nasz wzrok przyciągnie **ceramiczna mozaika** przedstawiająca ławicę ryb. Wykonana została pod koniec lat 70. według projektu Ireny Zahorskiej.

Jeśli, stojąc w tym miejscu, odwrócimy się na południe, ujrzymy malowniczą ulicę Żeromskiego, główną arterię **dzielnicy willowej**. To właśnie tu, w pobliżu plaży, na wschód od osady rybackiej, powstała dzielnica mieszkalna, gdzie letnicy mogli wynajmować pokoje w okazałych willach. Miejscowość zyskała nowoczesny wygląd, ulice obsadzono drzewami. Spacerując dziś przez tę część miasta można prawie poczuć klimat XIX-wiecznego kurortu.

Na razie jednak powracamy na promenadę głównym wejściem i kierujemy się



## Spacerując promenadą i ulicami dawnej dzielnicy willowej, można niemal poczuć klimat XIX-wiecznego nadmorskiego kurortu.

w prawą stronę obok Tawerny "Róża Wiatrów". Idąc dalej traktem nadmorskim dochodzimy do parku, który został założony około 1875 roku. Na jego skraju zobaczymy **pomnik Fryderyka Chopina**. Postać kompozytora w rozwianej pelerynie idzie w kierunku morza. Rzeźba została odsłonięta podczas obchodów Dni Morza w 1979 roku jako dar Ministra Kultury i Sztuki dla Ustki. Autorką pomnika jest Ludwika Kraskowska-Nitschowa, która w swojej kolekcji może pochwalić się także projektem Warszawskiej Syrenki.

Naprzeciw parku, warte uwagi są dwa charakterystyczne okazy czarnej sosny, które znajdują się na liście czerwonej księgi gatunków zagrożonych. Będziemy kontynuować spacer promenadą wzdłuż parku, po drodze mijając rosnące po obu stronach chodnika okazałe drzewa: klon jawor „Gwidon” i kasztanowiec zwyczajny „Taurus”. Przy wyjściu na plażę nr 8 napotykamy kolejny pomnik. Tym razem jest to bardziej współczesna postać – znakomita aktorka **Irena Kwiatkowska**. Pomnik ma kształt ławeczki uformowanej ze zwoju taśmy filmowej. Pani Irena siedzi na niej i zamyślona, spogląda w kierunku morza. Aktorka przez wiele lat przyjeżdżała na wakacje do Ustki i często siadywała na ławeczce przy promenadzie. Z inicjatywy mieszkańców Ustki, w 2012 roku powstał ten oryginalny pomnik zaprojektowany przez rzeźbiarzy Rafała Nowaka i Piotra Garstkę.

Nadmorski trakt biegnie dalej aż do granicy miasta. Potem, jako czerwony szlak pieszy, prowadzi do Orzechowa i dalej do Rowów. Nasza trasa spaceru poprowadzi jednak przez wspomnianą dzielnicę willową. Zostawiając ławeczkę Ireny Kwiatkowskiej, zwracamy za baram Fala i równoległe do promenady i idziemy ulicą Chopina wzdłuż parku.

Jeszcze jeden

pomnik, na który warto zwrócić uwagę to **Umierający Wojownik** stojący w parku po prawej stronie. Został zaprojektowany przez Josepha Thoraka, ulubionego rzeźbiarza nazistów i odsłonięty w 1922 roku. Widniała na nim inskrypcja: Naszym poległym żołnierzom, ponieważ upamiętniał on mieszkańców Ustki, którzy zginęli w I wojnie światowej. Po wojnie zmieniono napis na: „Bezimiennym bohaterom wojen światowych – społeczeństwo Ustki”. Dzisiaj na pomniku nie ma żadnej inskrypcji. Postać upadającego wojownika trzyma tarczę, na której widnieje **ustecki herb**. Nieco dalej w pomnikiem w kierunku plaży warto zwrócić uwagę na wysoki, 28-metrowy jesion wyniosły „Zeus”, którego obwód wynosi 316 cm.

Naprzeciwko pomnika, na rogu ulic Chopina i Kopernika, znajduje się ciekawa bryła **Domu Pracy Twórczej** (ZPAP). Ten XIX-wieczny dworek wpisany jest do rejestru zabytków i jest jednym z najciekawszych zachowanych obiektów w Ustce. Wybudowany w 1909 roku, po wojnie stał się siedzibą Domu Pracy Twórczej Zarządu Głównego Związku Polskich Artystów Plastyków. Na szczególną uwagę zasługują kute balustrady i ogrodzenie, a secesyjny wystrój wnętrza, witrażowe okna w wieżyczce czy rzeźbione i intarsjowane sufity tworzą niepowtarzalny klimat. Dom Pracy Twórczej przyjmuje gości na pobyty indywidualne od weekendu majowego do końca września. To doskonałe miejsce nie tylko na plenery malarskie i fotograficzne, ale również na spotkania artystyczno-konferencyjne.

Podążając na południe ulicą Kopernika zauważamy pod numerem 5 – przy kolejnym skrzyżowaniu z ulicą Mickiewicza – duży budynek o charakterze dworku, przed którym jest mały dziedziniec i podjazd. Obecnie mieści się tam Ośrodek Leczniczo Wypoczynkowy Związku Nauczycielstwa Polskiego „**Delfin**”. Budynek powstał w latach 1914–1919. Daty te widnieją na jednym z trzech medalionów umieszczonych na wschodniej fasadzie od strony ogrodu.

Będąc na ulicy Kopernika, warto także zwrócić uwagę na front kamienicy stojącej na sąsiedniej posesji numer 3. Mamy tu okazję jeszcze raz obejrzeć herb Ustki, który widnieje jako płaskorzeźba pomiędzy oknami na piętrze.

W dzielnicy willowej nie brakuje budynków o ciekawych bryłach architektonicznych. Aby przyjrzeć się kilku z nich, proponujemy wrócić do ostatniego skrzyżowania, kierować się dalej ulicą Mickiewicza i mijając szpital dojść do ulicy Żeromskiego. Po



drodze warto przyjrzeć się kolejnym elewacjom, które przyciągają wzrok ozdobnymi ornamentami, drewnianymi lub kutymi balustradami, łukowymi oknami czy też rzeźbionymi drzwiami. Dochodząc do znanej nam już ulicy Żeromskiego, widzimy na rogu charakterystyczną willę z wysoką wieżyczką pokrytą zielonym dachem. Jeśli przejdziemy kilka kroków w kierunku plaży, po prawej stronie pod numerem 3 ujrzymy drewniany dom w stylu norweskim z rzeźbionymi zdobieniami gzymsów, balustrad i konstrukcji szczytowych. Po przeciwnej stronie ulicy podziwiać możemy kilka przepięknych willi z lat 1900-1902. Jedną z nich to **Villa Mistral**, w której mieści się Resto Bar Mistral Gotuje.

Wróćmy do domu z wieżyczką i skierujmy się na południe ulicą Żeromskiego. Wzdłuż całej ulicy możemy podziwiać kunszt dziełtnastowiecznych architektów. Za kolejnym skrzyżowaniem zaczyna się ulica Piłsudskiego. Dojdziemy nią do **Ratusza Miejskiego**. To duży budynek z czerwonej cegły. Data powstania: A.D.1911 widnieje pod zegarem umieszczonym nad głównym wejściem. Budowę obiektu rozpoczęto na miejscu starej szkoły. Powstał on według projektu Friedricha Engelbrechta, radcy budowlanego z Bydgoszczy, który często przyjeżdżał do kąpieliska. Budynek pełnił funkcję szkoły do roku 2004 z małą przerwą, kiedy to w 1944 roku zorganizowano tam szpital wojskowy. Dzisiaj to siedziba Urzędu Miejskiego Ustki. Przed wejściem głównym od ulicy Kardynała Wyszyńskiego znajduje się wmurowana w chodnik płyta z napisem

## Wśród zieleni Parku Usteckich Stocznio- ców unosi się delikatna solankowa mgiełka



„Kapsuła czasu”. Dnia 11 listopada 2018 roku, w setną rocznicę odzyskania niepodległości przez Polskę, została tu umieszczona urna z pamiątkami przyniesionymi przez mieszkańców. Zawiera symbole miasta, współczesne gazety, około 60 listów i przedmiotów, które Ustczanie chcieli zachować dla potomnych. Kapsuła ma być otwarta w 2118 roku.

Skręcając w prawo za Ratuszem w ulicę Słowiańską możemy obejrzeć mural umieszczony na ścianie sąsiedniego budynku. Powstał on z inicjatywy budżetu obywatelskiego w 2017 roku, a przedstawia morze z wypisanym na jego tle wierszem „Dar” Czesława Miłosza. Projekt, którego autorem jest słupski artysta Piotr Igor Salata, wykonała Fundacja Indygo.

Naprzeciwno głównego wejścia do Ratusza znajduje się cmentarz komunalny, na którego terenie złożona jest urna z ziemią z grobów polskich oficerów zamordowanych w Katyniu. Miejsce to znajduje się przy głównej alejce i upamiętnione jest wysokim krzyżem oraz tablicą ufundowaną przez Stocznnię Ustka w 53. rocznicę mordu.

Zostawiając cmentarz po lewej stronie, kierujemy się ulicą Wysińskiego na zachód do ulicy Marynarki Polskiej. Przy skrzyżowaniu ulic przechodzimy obok kościoła pw. Najświętszego Zbawiciela. Powstał on w latach 1885-1888 za ówczesną osadą, na wydmie. Do nowej świątyni ze starego kościółka został przeniesiony krucyfiks gotycki, który znajduje się nad ołtarzem. Drewniane wnętrze nowego, neogotyckiego kościoła wykonane zostało przez uesteckiego mistrza ciesielskiego Franza Draheima, członka Rady Gminy i filantropa. W 1887 roku organmistrz Christian Friedrich Volkner z Duninowa wyposażył kościół w organy. Do roku 1909 kościół był filią parafii w Zimowiskach. Potem rolę się odwróciły. Dziś jest to kościół parafialny, któremu podlegają Zimowiska i Charnowo.

Osobliwością świątyni są obrazy wotywnie ufundowane przez rodziny marynarzy, którzy „odeszli na wieczną wachtę”. Najstarsze z nich pochodzą z XVII wieku. Po zakończeniu II wojny światowej świątynia została poświęcona jako kościół katolicki.

Spacer nasz kontynuujemy idąc na południe ulicą Marynarki Polskiej i mijając po prawej stronie budynek z charakterystycznymi kolumnami powstały w 1936 roku jako „kinoteatr” dla żołnierzy garnizonu Luftwaffe. Do niedawna w tym budynku mieściło się uesteckie kino, które wyświetlało najnowsze produkcje filmowe.

W przyległym do kina Parku Usteckich Stoczniovców uwagę naszą przyciąga drewniany, ośmiokątny pawilon, przypominający altanę. To tężnia solankowa, która powstała w 2020 roku, a w 2022 decyzją Rady Miejskiej nadano jej imię doktora Henryka Klimczuka, który przez wiele lat pełnił funkcję naczelnego lekarza Uzdrowiska Ustka. Wnętrze konstrukcji stanowią wiązki gałązek tarniny, o które rozbija się spływająca woda, pompowana stale ze zbiornika przez system urządzeń elektryczno-hydraulicznych. Spływająca woda jest oczyszczana i dezynfekowana przy pomocy filtrów UV i odprowadzana ponownie do zbiorników. W centrum pawilonu znajduje się także tzw. grzybek, w którym dodatkowo rozpylany jest aerozol solankowy. Tężnia solankowa to po prostu wielki inhalator. Inhalacje solankowe zalecane są w stanach zapalnych układu oddechowego, przy alergii, chorobach płuc i ogólnym wyczerpaniu i rekonwalescencji po poważnych chorobach. Solanka, pozyskiwana z lokalnego źródła Ustka 1, jest wymieniana co 2 miesiące. Haloterapia, czyli leczenie solą, doceniona została przez turystów i kuracjuszy, którzy chętnie odwiedzają tężnie. W pogodne dni parowanie solanki jest intensywniejsze

i nawet na zewnątrz pawilonu odczuwalna i widoczna jest lecznicza mgiełka. Solankę udostępnia właściciel ujęcia – Uzdrowisko Ustka Sp. z o.o. Tężnia solankowa czynna jest codziennie w godzinach 6:00–22:00, od kwietnia do października. Nie funkcjonuje w okresie zimowym.

Ścieżką prowadzącą przez park za tężnią dochodzimy do skarpy i wchodzimy po schodach. Stamtąd widać już ostatni obiekt na trasie naszego spaceru – okazały budynek Dworca Kolejowego. Na dachu budynku zrekonstruowano wieżyczkę, która jest widoczna na kilku starych pocztówkach przed 1930 rokiem. Budowę dworca ukończono w 1911 roku. Sam budynek był ewenementem, ponieważ kasy biletowe i poczekalnia znajdowały się na piętrze, na wysokości wiaduktu. Na parterze natomiast, na poziomie peronu, była nastawnia. Na peronie drugim zachowała się do dziś oryginalna, drewniana wiata, odrestaurowana w 2019 roku. Budynek zabytkowego Dworca Kolejowego został wyremontowany i razem z nowym Dworcem Autobusowym tworzy transportowy węzeł integracyjny, oddany do użytku w 2021 roku. Obiekt nosi imię Burmistrza Ustki, Jacka Graczyka, który sprawował ten urząd w latach 2002-2006 i 2014-2020. Mieści się tu m.in. sezonowy punkt Informacji Turystycznej (czynny w miesiącach lipiec-sierpień) z bogatą ofertą map, przewodników, pocztówek i pamiątek. Można tu także wypożyczyć rower. Przy budynku dworca na poziomie peronów warto obejrzeć witającą turystów, małą figurkę Marynarza. Jest to jedna z postaci „Morskiej Załogi Ustki”, która tworzy artystyczny cykl poświęcony ludziom morza. Jako pierwszy, w 2025 roku pojawił się Rybak, który znajduje się na zachodnim nabrzeżu portu.

Hotel Ustka - 50 m od plaży!

Ustka, ul. Wczasowa 25 | tel. +48 59 814 40 84

**hotel  
USTKA**

[www.hotel-ustka.eu](http://www.hotel-ustka.eu)



• wczasy • rehabilitacja (PFRON) • konferencje, imprezy, szkolenia



*Herbaciarnia*  
*herbaty, kawy, domowe ciasta, alkohole*  
*Zapraszamy*

Ustka  
ul. Marynarki Polskiej 14  
tel. 59 814 48 83



**ZAPROJEKTUJ I WYSZLIFUJ** swój bursztyn...

Inkluzje, bryły, antyki, stary las, pokazy szlifierskie, kino, zabawy nie tylko dla dzieci, pamiątki z bursztynu, sklep

**Zobacz na żywo niesamowite inkluzje!**

**Muchy, pająki, mrówki i inne zatopione w bursztynie.**

**ZAPRASZAMY**


[www.muzeumbursztynuustka.pl](http://www.muzeumbursztynuustka.pl)

**695 512 960**

UL. MARYNARKI POLSKIEJ 50  
USTKA 76-270

**MUZEUM  
BURSZTYNU**

Ustka



# Ustka – uzdrowisko z tradycją

W roku 2026 minęło 38 lat od nadania miastu Ustka statusu uzdrowiska, który otrzymała 1 stycznia 1988r. Starania nad uzyskaniem tego miana rozpoczęły się powołaniem 1 września 1974 roku Oddziału Uzdrowskiego Przedsiębiorstwa Państwowego „Połczyn-Zdrój” a z dniem 1 lipca 1978 roku Przedsiębiorstwa Państwowego „Uzdrowisko Ustka”, które na bazie istniejących w Ustce obiektów wczasowych i Zakładu Przyrodoleczniczego rozpoczęło działalność uzdrowską. PP „Uzdrowisko Ustka” przyjmowało około 1300 kuracjuszy jednorazowo i wydawało około 2500 zabiegów dziennie.

Naturalne surowce lecznicze czyli wody mineralne i borowiny są podstawą do tego aby Ustka była uzdrowiskiem. Mikroklimat, szerokie plaże, lasy sosnowe, baza zabiegowa i noclegowa, nadmorskie powietrze zasobne w jod, sole wapnia i magnezu wspomagane ujemną jonizacją działa korzystnie na samopoczucie i dodaje energii życiowej. Aerozol morski stanowi naturalny czynnik leczniczy w leczeniu chorób dróg oddechowych i alergicznych. Do Ustki przyjeżdżają kuracjusze, aby leczyć również schorzenia: układu ruchu i reumatyczne, układu krążenia, przemiany materii i wydzielania wewnętrznego.

Walory naszej miejscowości były

znane już od dawna. Spis letników ukazał się krótko po 1830 roku, ale pierwsi goście pojawiali się znacznie wcześniej.

Ważnym momentem w rozwoju funkcji uzdrowskiej było powołanie Towarzystwa Kąpielowego w 1870 roku. Powstały wtedy dwa kąpieliska dla letników: dla mężczyzn po zachodniej stronie portu z parkiem, który obejmował obecny teren bunkrów baterii „Blücher” i dla kobiet, na plaży wschodniej. Drewniane budowle z kabinami wznosiły się na palach nad brzegiem morza. W 1913 roku kąpielisko męskie zostało zniszczone podczas sztormu.

W roku 1905 było w Ustce 2 lekarzy uzdrowskich. W prospekcie z 1906 roku znajdujemy informację, że do sposobów i środków kuracyjnych Ustki zalicza się spacery plażą i w lasach sosnowych, zimne i gorące kąpiele morskie oraz kurację zdrojową. Kuracjusz musiał najdalej w ciągu 24 godzin po przyjeździe wykupić kartę uzdrowską i opłacić takse, która wynosiła dla osoby dorosłej 70 fenigów za dobę. (na podstawie Dzieje Ustki z 1985 r.) Już od lat 20. XX wieku oficjalnie funkcjonowała nazwa „Ostseebad Stolpmünde” – „Bałtyckie Kąpielisko Ustka”.

Na przełomie XIX i XX wieku coraz liczniej przybywali kuracjusze dla których w 1911 roku zbudowano ła-

zienki, tzw. Warmseebad, późniejszy Zakład Przyrodolecznicy. Wówczas był to rodzaj term, gdzie na początku jako zabieg leczniczy serwowano kąpiele w podgrzanej morskiej wodzie. Potem doszły kąpiele solankowe, borowinowe i różne inhalacje. Najlepszy hotel przyjął dumną nazwę „Kurhaus”, czyli Dom Zdrojowy.

Z czasem – jak czytamy w ulotce z 1940 roku – można było zażywać: „kąpiele borowinowych, solankowych, siarkowych, z igieł świerku, elektrycznych kąpiele światłem, kąpiele kwasowo-węglowych, z tlenem i z pianą oraz okładami i masażem”. Do kuracji zaliczano także spacery nadmorskie w pobliżu lasów sosnowych.

Po wojnie zbudowano ośrodki wczasowe dla pracowników kilkudziesięciu dużych zakładów pracy z całej Polski. Działo też kilka „Czarodziejek” – domów Funduszu Wczasów Pracowniczych. W latach 70. powstały pierwsze sanatoria. Obecnie są to Tęcza, Green Garden oraz kompleks uzdrowski Grand Lubicz Uzdrowisko Ustka. Na terenie miasta w 2020 roku została otwarta tężnia solankowa.

Wypoczywający na terenie uzdrowska Ustka turyści są zobowiązani do uiszczenia opłaty uzdrowskiej, która w roku 2026 wynosi 6,50 zł za każdą rozpoczętą dobę pobytu.



Osoby, które uiszczyły opłatę uzdrowską otrzymują karnet uzdrowski. Uważnia on do określonych zniżek na zakup usług i towarów. Więcej informacji na [www.visit.ustka.pl](http://www.visit.ustka.pl)

Wpłaty można dokonać u kwatrodawców, w Centrum Informacji Turystycznej oraz w kasie Urzędu Miasta Ustka.

Wpływy z opłaty uzdrowskiej przeznaczone są na inwestycje związane z działalnością uzdrowską Ustki. Dzięki temu Urząd Miasta wykonał między innymi: Dolną Promenadę, Trakt Solidarności, trakt pieszo-rowerowy przez las od ul. Kościelniaka do ul. Westerplatte, Park Chopina, Park Uzdrowski czy wiaty przystankowe dla rowerzystów. Podniesiono standard obiektów sportowych, zagospodarowano wiele terenów zielonych. Wysokość dochodów z opłaty uzdrowskiej jest ważna również dlatego, że z budżetu państwa wpływa też dotacja, która jest równa środkom zebranym przez uzdrowisko.



## Spacer 3

# Rowerem przez Ustkę zachodnią

Trasa biegnie w większości przez zachodnie, zalesione tereny Ustki. Proponujemy pokonać ją rowerem, choć oczywiście można wybrać się pieszo. Początek spaceru wyznaczaliśmy przy obrotowej kładce wantowej, która od 2013 roku łączy oba brzegi kanału portowego. Pylon kładki, na którym umieszczona jest kamera przekazująca panoramę portu on-line, ma 24 metry wysokości. Długość mostu zawieszono na 10 stalowych linach wynosi ponad 57 metrów, a konstrukcja waży 40 ton i obraca się o 85,5°. W razie potrzeby przez kładkę może przejechać pojazd o wadze do 7,5 tony. Kładka

otwierana jest dla pieszych o pełnych godzinach na 20 minut. Dokładne godziny funkcjonowania podane są przez Zarząd Portu na stronie nr 37.

Port to integralna część większości nadmorskich miejscowości. W przypadku Ustki, ten port u ujścia rzeki Słupi do Bałtyku, rajcy słupscy kupili od rodu Świeców w 1337 roku. Zapłatą było coroczne przekazywanie rycerzom pary butów lub jej równowartości wynoszącej 8 słowiańskich groszy. Pierwsze falochrony, o długości 55 metrów, zbudowane były z drewnianych skrzyń wypełnionych kamieniami. Ustka przyjmowała z Europy zachodniej towary takie jak narzędzia metalowe czy

Długość trasy: ok. 8 km

Czas przejścia: ok. 2,5 godziny

# KARNET UZDROWISKOWY 2026

Atrakcyjne rabaty dla osób  
uiszczających opłatę uzdrowiskową



Więcej informacji na:  
[www.visit.ustka.pl](http://www.visit.ustka.pl)

REKLAMA




## Hotel Jantar Wellness & SPA ...Twoje miejsce nad morzem!



+ 48 59 814 40 93

ul. Wczasowa 14, 76-270 Ustka

[www.jantar-ustka.pl](http://www.jantar-ustka.pl)



Bunkry Blüchera

wina reńskie i francuskie oraz ryby. Sprzedawano głównie zboże, smołę, drewno, wyroby z bursztynu. Słupsk razem z portem w Ustce był od 1382 roku członkiem Związku Miast Hanzeatyckich. Szybki rozwój infrastruktury, a co za tym idzie – handlu, spowodował, że już pół wieku później Ustka stała się największym portem na wschodzie Księstwa Pomorskiego. Port w Ustce okres rozkwitu przeżywał kilkakrotnie, kilka razy również był niszczone przez sztormy lub podupadał na skutek załamania się handlu morskiego. Na przełomie XIX i XX wieku, w czasach statków parowych, nastąpiła ponowna modernizacja portu. W 1871 roku wybudowano stację pilotów portowych. Obsługa portu zakupiła pływającą pogłębiarkę kanału portowego. Powstały falochrony o długości około 400 metrów zbudowane z kamieni, które przywożono tu ze Szwecji, a w 1903 roku zakończono budowę betonowych falochronów portu, co znacznie zahamowało nanoszenie piasku przez prądy morskie do ujścia rzeki. Na przełomie XIX i XX wieku port uzyskał połączenie kolejowe przez doprowadzenie torów wzdłuż obu nabrzeży. Obecnie usteki port ma charakter rybacki i turystyczny. Zmodernizowana została też marina jachtowa. Wkrótce powstanie w porcie baza operacyjno-serwisowa dla morskich farm wiatrowych.

Wjeżdżając na kładkę warto spojrzeć na

oba nabrzeża portowe. Po zachodniej stronie kanału portowego w oddali widać szary elewator zbożowy z półkolistym dachem a bliżej żurawik przeładunkowy. W latach 1886-1888 powstał tu również magazyn spirytusu, który mógł pomieścić 2,5 mln litrów. Po ten towar przyływały do Ustki tankowce z Hamburga. Po przejściu na drugą stronę kładki spojrzmy na malowniczą panoramę wschodniego nabrzeża z ceglany budynek Latarni Morskiej i najstarszego spichlerza zbożowego, w którym dziś mieści się m.in. Centrum Aktywności Twórczej. Przy Bulwarze Portowym biegnącym wzdłuż kanału jest też inny, okazały spichlerz dawnej firmy „Geiss”. Oba te obiekty pamiętają jeszcze drewniane żaglowce.

Za kładką, po lewej stronie, przy konstrukcji mocującej pylon kładki, warto się zatrzymać i obejrzeć postać rybaka, pierwszą z figurek cyklu „Morska Załoga Ustki”, która pojawiła się w 2025 roku. Kolejna figurka, marynarz z Łędowa, stoi przy budynku Dworca Kolejowego. Figurki powstają z inicjatywy lokalnego środowiska, przedsiębiorców i samorządu i reprezentują różne oblicza morskiej tożsamości Ustki i okolic. W planach jest już także trzeci członek załogi. Tym razem będzie to latarnik.

Wjeżdżamy teraz na pieszo-rowerowy Trakt Usteckich Marynarzy, Rybaków i Żeglarzy. Prowadzi on obok Cafe Mistral Na Fali, gdzie można zaopatrzyć się w smaczne Usteckie Krówki i sezonowego punktu Informacji Turystycznej, oferującego mapy, przewodniki i usteckie pamiątki. Przejedźdźmy też koło Targu Rybnego, gdzie można zakupić świeżą rybę. Jadąc dalej zwróćmy uwagę na wielką ośmiornicę na murale autorstwa koszałińskiego artysty „Cukina”, umieszczonym w 2020 roku na siedzibie stowarzyszenia Alpha Team.

Mijając basen portowy podziwiamy panoramę mariny jachtowej. Sylwetki łodzi na tle latarni i kładki tworzą specyficzny klimat portu. Można też zauważyć charakterystycz-




ną, białą sylwetkę Morskiego Statku Ratowniczego SAR-3000. Tuż obok basenu mariny znajduje się nowoczesna Stacja Ratownictwa Morskiego. Na budynku umieszczony jest charakterystyczny Krzyż Maltański – symbol służb ratowniczych. Jeśli skróćmy przed stacją w kierunku kanału portowego, zobaczymy zachowane na nabrzeżu szyny kolejowe.

Wyjeżdżając z terenu portu skręcamy ostro w prawo i kierujemy się na zachód brzegiem brukowanej drogi. Po prawej stronie rozciąga się teren Bunkrów Blüchera. Jest tu Park Historii i Rozrywki „Twierdza Ustka”. W wieku XIX-tym na terenach wydmy po zachodniej stronie portu i dalej aż po Darłowo, odbywał ćwiczenia słupski pułk czerwonych huzarów Blüchera. Przed drugą wojną światową znajdowały się tu koszary dla 7,5 tysięcy żołnierzy oraz wielki poligon artylerii. Na terenie dziewiętnastowiecznego męskiego kąpieliska, po zachodniej stronie portu, Niemcy zbudowali Baterię Przeciwlotniczą i Zaporową „Blücher”, nazwaną tak na cześć generała dowódcy słupskiego pułku kawalerii, który około 1801 roku skierowany był na naszą część wybrzeża do obrony przed Anglikami. Zachowały się z niej do dziś cztery żelbetowe działobitnie, stanowisko dowodzenia oraz maszynownia. Współcześnie w podziemnych pomieszczeniach powstała galeria multimedialna, odtworzone zostały realistyczne sceny z życia żołnierzy niemieckich.

Postać rybaka, pierwsza z figurek cyklu „Morska Załoga Ustki”.

Obecnie usteki port ma charakter rybacki i turystyczny.





*Tzw. „trzecie molo”. Budowę falochronu rozpoczęto w 1937 roku około półtora kilometra na zachód od ujścia Słupi. Niemcy planowali stworzyć duży port morski o głębokości basenu 10 m.*

Przejeżdżamy prosto przez skrzyżowanie z ciągiem pieszo-rowerowym, prowadzącym od ulicy Kościelniaka do 2-go wyjścia na plażę zachodnią i dojeżdżamy do wyjścia na plażę numer 1. Na końcu ścieżki, przy plaży, można przypiąć rowery i odpocząć w pobliżu kamiennej budowli wychodzącej w morze na ok. 100 metrów. Jest to tzw. „trzecie molo”. Budowę falochronu rozpoczęto w 1937 roku około półtora kilometra na zachód od ujścia Słupi. Niemcy planowali stworzyć duży port morski o głębokości basenu 10 m. Zachodnie molo miało mieć długość 1600 metrów i łukiem skręcać w kierunku przedłużonego mola wschodniego. Bezpośrednio do terminalu miała dochodzić linia kolejowa. Budowa została przerwana przed wybuchem II Wojny Światowej, a pozostałości wielkiej inwestycji stanowią dziś atrakcję turystyczną Ustki.

Aby kontynuować naszą wycieczkę, wracamy do skrzyżowania i skręcamy w prawo wspomnianym już ciągiem pieszo-rowerowym, który został zbudowany dzięki opłacie uzdrowskiej. Ścieżka prowadzi przez piękny las sosnowy a dojedziemy nią do przejazdu kolejowego. Drogowskaz Seekenmor (czyli


Stawek Upiorów) wskaże nam ścieżkę leśną, skręcającą przed szynami w prawo. Jadąc wzdłuż torów, za przystankiem PKP Ustka-Uroczysko, docieramy do małego, malowniczego oczka wodnego. Nad podmokłym gruntem zbudowany jest pomost, którym można przejechać, okrążając staw, który zyskał sobie „upiorną” nazwę za sprawą legendy. Według podania, utonęła tu kareta dziedzica z Łędowa, bo woźnicę zwiody błędne ogniki duchów. Podobno w mgliste wieczory nad powierzchnią wody można dostrzec tajemnicze postacie, być może duchy topielców... Ale również w dzień warto się wybrać nad Stawek Upiorów, bo miejsce to rzeczywiście jest pełne uroku. Legendę o dziedzicu z Łędowa oraz wiele innych ciekawych opowieści znaleźć można w książce „Legends Ustki i Ziemi Słupskiej”, którą można nabyć w usteckich punktach Informacji Turystycznej.

Po krótkim odpoczynku pod wiatą wracamy wzdłuż torów do naszej ścieżki rowerowej, która przekracza tory i prowadzi w prawo wzdłuż ulicy Mieczysława Kościelniaka. Patron ulicy był wybitnym artystą, studentem profesora Józefa Mehoffera. Jako więzień obozu Auschwitz działał w konspiracji oraz dokumentował rzeczywistość obozową i przemycił ilustracje poza obóz. Zbiór ok. 300 jego rysunków znajduje się w Oświęcimiu. W 1980 roku został, jako jeden z nielicznych Polaków, członkiem elitarnego Stowarzyszenia Intelktualistów Europejskich (SEC). W latach 1979-1989 mieszkał w Ustce i tu też został pochowany w 1993 roku. Mieszkańcy Ustki uhonorowali artystę tablicą pamiątkową, odsłoniętą w 2010 roku w stulecie urodzin artysty. Znajduje się ona przy

osiedlu mieszkaniowym po prawej stronie naszej trasy.

Dojeżdżamy do ulicy Wilczej i jedziemy w lewo do Darłowskiej. Tutaj biegnie już trasa EuroVelo 10/13, którą skręcamy w lewo a przed wiaduktem w prawo i dotrzemy do Stacji Kajakowej nad Słupią. Po drodze mijamy po lewej Gminny Ośrodek Kultury oraz Szkołę Adventure. Patrząc w prawo, widzimy charakterystyczną bryłę dworca kolejowego w ciekawej perspektywie od strony rzeki. Dalej szlak biegnie nową kładką nad Słupią i ulicą Ogrodową, przekracza tory kolejowe i w lewo prowadzi do Ronda Wileńskiego. Na rondzie należy znów skręcić w lewo, ulicą Słupską a następnie w prawo w ulicę Sportową i dojechać do kolejnego ronda przy kościele pw. NMP Gwiazdy Morza. Obok kościoła rośnie tzw. „dąb papieski” posadzony w 2006 roku, którego sadzonkę wyhodowano z żółędzi najstarszego dębu w Polsce – Chrobrego. Nasiona zostały poświęcone w Watykanie przez papieża Jana Pawła II w 2004 roku podczas pielgrzymki polskich leśników. Dąb rośnie w sąsiedztwie Krzyża Katyńskiego oraz szklanej kapliczki z figurką Madonny Gwiazdy Morza. Przed kościołem znajduje się pomnik Polskiego Państwa Podziemnego i Armii Krajowej. Na obelisku umieszczona jest sylwetka orła w koronie oraz słowa „Bóg, Honor, Ojczyzna”.

Miejską ścieżką rowerową wzdłuż ulicy Grunwaldzkiej dojedziemy do centrum miasta. Można też kontynuować wycieczkę w kierunku Rowów trasą EuroVelo 10/13, której część stanowi szlak Zwiniętych Torów. Ta trasa będzie wspomniana w części Informatora dotyczącej Gminy Ustka.





# Smaki Ustki i Ziemi Słupskiej

Kuchnia Ustki i okolic ma bogate tradycje, sięgające XVIII wieku, kiedy to osada rybacka tętniła życiem portowym. Już wtedy działało tu sześć tawern, w których serwowano proste, ale smaczne dania ze świeżych ryb – spożywanych na surowo, suszonych, solonych, pieczonych lub gotowanych. Wraz z rozwojem Ustki jako kurortu w XIX wieku, kuchnia lokalna zaczęła nabierać bardziej wyrafinowanego charakteru. Nadal jednak królowały ryby, a szczególnie popularnym daniem na początku XX wieku była gotowana flądra z ziemniakami. Przewodnik z 1908 roku określał Ustkę jako przystępne cenowo miejsce o niezobowiązującej atmosferze, w przeciwieństwie do bardziej ekskluzywnych kurortów nadbałtyckich. Wędzenie było jednym z podstawowych sposobów konserwacji ryb, a sława usteckich wędzonych szprotki, fląder i łososi sięgała Niemiec i Francji już podczas I wojny światowej. Do dziś w Ustce można kupić smaczne wędzone ryby jak i te świeże - prosto z kutra.

Dziś Ustka to prawdziwy raj dla smakoszy. Oprócz licznych smażalni i restauracji rybnych, znajdziemy tu także pizzerie, bary oraz klimatyczne tawerny. Niektóre lokale działają od dekad, a nawet od czasów przedwojennych, jak kultowy „Bar pod Strzechą”, serwujący tradycyjne dania polskiej kuchni w towarzystwie dobrego piwa. Godne polecenia są także „Restauracja 7 Niebo”, „Tawerna Columbus”, „Laguna Marine”, „Tawerna Róża Wiatrów” czy smażalnia „Fala”, wszystkie usytuowane przy nadmorskiej promenadzie. Miłośnicy stylowych wnętrz powinni zajrzeć do tawern urządzonych w zabytkowych spichlerzach przy porcie, które łączą kulinarne doznania z wyjątkową atmosferą. W zachodniej części portu, przy restauracji „Alga”, działa również sklep rybny. Smaczne, domowe posiłki można zjeść w „Bistro Klusek” oraz stołówce przy Szkole Podstawowej nr 1, natomiast bardziej wyszukane smaki europejskiej kuchni oferują „Bar Meduza” i „Resto Bar Mistral gotuje”.

Podróżując po Ziemi Słupskiej, warto zajrzeć do „Zagrody Śledziowej” w Starkowie, która serwuje nie tylko tradycyjne potrawy, ale również śledzie przygotowywane według receptur skandynawskich, holenderskich, niemieckich, rosyjskich i wielu innych. To prawdopodobnie jedyny lokal w Polsce, w którym można skosztować śledzia w tak wielu smakach. Warto także odwiedzić „Fishparty Manufakturę” w Niestkowie, gdzie produkowane są wyśmienite koreczki śledziowe, którym nie oprą się nawet wybredne podniebienia.

Miłośnicy słodkości znajdą coś dla siebie w lokalnych cukierniach, lodziarniach i kawiarniach. Usteckie Krówki z „Café Mistral” stały się prawdziwą wizytówką regionu, a wielbiciele aromatycznej kawy chętnie odwiedzają „Palarnie Kawy Jabłonowskiej”, czy „Mistrala Na Fali” w zachodniej części portu. Dla amatorów herbaty idealnym miejscem będzie Herbaciarnia przy ulicy Marynarki Polskiej, gdzie poza szeroką gamą herbat można podziwiać lokalną sztukę. Nie można też pominąć lodów – wśród najpopularniejszych miejsc są „Lody Usteckie Chomczyńskie” oraz „Góra Lodowa”, a w kawiarni „Tu i Teraz” można spróbować gorącej pączków.

Lokalne smaki dopełniają miody z pasieki „Pszczołka” w Ustce i „Wędrowniej Barci” w Krzemienicy, gdzie można również kupić tradycyjne kozie sery i regionalne nalewki. W Swołowie, w muzealnych zagrodach, dostępne są wyborne „sery zagrodowe” z lokalnej produkcji. Natomiast dla koneserów win obowiązkowym punktem jest Winnica Veneda w Wodnicy – ekologiczne gospodarstwo z bogatą ofertą win i możliwością zwiedzania winiarni.

Ustka i Ziemia Słupska to prawdziwa uczta dla podniebienia, łącząca bogactwo morskich smaków z regionalnymi specjałami. Każdy, kto odwiedzi ten region, znajdzie tu coś dla siebie – od tradycyjnych dań rybnych po lokalne słodkości i wyśmienite wina.

## BAZA GASTRONOMICZNA CZŁONKÓW LOKALNEJ ORGANIZACJI TURYSTYCZNEJ „USTKA I ZIEMIA SŁUPSKA”

BISTRO KLUSEK	ul. Chopina, Ustka oraz obiady z dowozem	+48 533 309 808	<a href="http://www.klusekustka.pl">www.klusekustka.pl</a>
BAR POD STRZECHĄ	ul. Marynarki Polskiej 59, Ustka	+48 59 814 40 60	<a href="http://www.podstrzecha.pl">www.podstrzecha.pl</a>
STOŁÓWKA W SZKOLE NR 1 OBIADY DOMOWE	ul. Darłowska 18, Ustka	+48 530 557 339	<a href="http://www.obiady-ustka.pl">www.obiady-ustka.pl</a>
TAWERNA COLUMBUS	ul. Limanowskiego 1, Ustka	+48 500 530 530	<a href="http://www.columbus.pl">www.columbus.pl</a>
TAWERNA RÓŻA WIATRÓW	Promenada Nadmorska 5, Ustka	+48 602 623 845	
BAR MEDUZA	ul. Beniowskiego 10, Ustka	+48 597 205 866	<a href="http://www.meduzaustka.pl">www.meduzaustka.pl</a>
MISTRAL GOTUJE - RESTO BAR	ul. Żeromskiego 10, Ustka	+48 453 551 042	<a href="http://www.bistroustka.pl">www.bistroustka.pl</a>
CAFE MISTRAL – KRÓWKA USTECKA	ul. Kaszubska 9, Ustka	+48 501 527 578	<a href="http://www.cafemistral.ustka.pl">www.cafemistral.ustka.pl</a>
CAFE MISTRAL – NA FALI	Port zachodni za kładką	+48 501 527 578	<a href="http://www.mistralnafali.ustka.pl">www.mistralnafali.ustka.pl</a>
CAFE MISTRAL – TU I TERAZ	ul. Marynarki Polskiej 73, Ustka	+48 501 527 578	
RESTAURACJA FOREST I KLUBOKAWIARNIA Z MAŁPIM GAJEM	ul. Kościuszki 19, Ustka	+48 59 815 23 00	<a href="http://www.forestustka/restauracja">www.forestustka/restauracja</a>
HERBACIARNIA I (NIE)WINNA PIWNICZKA	ul. Marynarki Polskiej 14, Ustka	+48 59 814 48 83	
GOSPODARSTWO PASIECZNE PSZCZOŁKA	ul. Kościuszki 19, Ustka	+48 59 815 23 00	
PASIEKA WĘDROWNA BARC	Krzemienica 22, gm. Redzikowo	+48 501 163 294, +48 501 163 295	<a href="http://www.pasieka-krzemienica.pl">www.pasieka-krzemienica.pl</a>
SPÓŁKA PROMENADA	ul. Promenada Nadmorska 1-8, Ustka	+48 59 814 52 18	



*Pyszne i zdrowe  
dania z ryb bałtyckich  
i dalekomorskich*

*Dania obiadowe*

*Przekąski, desery, lody*



*Tawerna*

**RÓŻA WIATRÓW**

Ustka, Promenada Nadmorska 5



*Bar "Pod Strzechą"  
poleca zdrowe, swojskie dania  
oraz bogaty wybór trunków.*



**KUCHNIA DOMOWA**

**DANIA RYBNE**

**PIWO MARKI WŁASNEJ**



[www.podstrzecha.pl](http://www.podstrzecha.pl)

Pod Strzechą  
ul. Marynarki Polskiej 59  
76-270 Ustka

Tel. +48 59 814 40 60

# NALEWKI ZDROWOTNE

W/G NAJLEPSZYCH TRADYCYJNYCH RECEPTUR  
NIE JEDNEMU URATOWAŁY ZDROWIE I ŻYCIE

*Lewandowicz*

55 LAT TRADYCJI

## TORA

Ratuje życie,  
przeciw skrzepom, udarom  
i zawałom serca.

## SIŁA TYBETU

Wzmacnia serce, przeciw  
miażdżycy, uodparnia,  
pomaga w bezsenności.

## NOVI

Leczy i zapobiega: choroby  
przewlekłe, osłabienia, nowotwory,  
stany zapalne.

## ELIKSIR ŻYCIA

Wzmacnia serce, wzrok, odporność,  
pomocny przy nowotworach.

## NALEWKA Z BURSZTYNU

Leczy tarczycę, zatrucia, gardło,  
zwalcza wirusy i przeziębienie.

**tO-RA®**



## NALEWKA Z POKRZYWY

Zwalcza bóle, wzmacnia nerki, włosy,  
oczyszcza, pomocna przy cukrzycy.

## NALEWKA Z MNISZKA LEKARSKIEGO

Uodparnia organizm, poprawia  
trawienie, pomocna przy chorobach  
jelit, zaparciach, wzdęciach.

## NALEWKA NA ODCHUDZANIE

Przyspiesza przemianę materii,  
oczyszcza. Likwiduje zaparcia  
i otyłość.

## NALEWKA NA POTENCJĘ

Wzmacnia witalność, sprawność  
seksualną.

## NALEWKA NA PROSTATĘ

Leczy stany zapalne, gruczoł kokowy,  
witalizuje.

**ICH WŁAŚCIWOŚCI SĄ O WIELE BOGATSZE, STOSUJ JE  
PROFILAKTYCZNIE I LECZNICZO.**

WSTĄP LUB ZAMÓW TELEFONICZNIE DARMOWY KATALOG bez kosztów wysyłki  
150 WYBITNIE SKUTECZNYCH DLA ZDROWIA PRODUKTÓW NATURALNYCH

**STUDIO ZDROWEGO CIAŁA, 76-270 Ustka, ul. Kopernika 16**

**tel. 59 814 49 58; +48 602 738 092 [www.lewandowicz.com.pl](http://www.lewandowicz.com.pl)**



SPRZEDAŻ APARTAMENTÓW  
**608 723 461**

# TWÓJ DRUGI DOM NAD MORZEM



15 MINUT  
DO PLAŻY




PRACA  
I ODPOCZYNEK



ZARABIA,  
GDY NIE KORZYSTASZ

[www.ustkaflow.pl](http://www.ustkaflow.pl)

własne 

# Aktywnie przez Ustkę



Turyści szukający aktywnych form wypoczynku, mogą wybierać wśród licznych szlaków pieszych i rowerowych wyznaczonych w malowniczych okolicach Ustki. Przeważnie prowadzą one przez nadmorskie lasy, wysokie klify Orzechowa i Dębiny, zakola rzeki Słupi, ruchome wydmy w Słowińskim Parku Narodowym.

## Pieszko

Ciekawym pomysłem na spędzenie czasu w trakcie urlopu w Ustce może okazać się wycieczka po mieście z przewodnikiem. W każdy wtorek o godzinie 10:00 odbywają się tzw. „Wtorki z Kapitanem Haase”. Wędrówki odbywają się w lipcu i sierpniu, a za miejsce zbiórki tradycyjnie już obrano placyk przed kościołem pw. Najświętszego Zbawiciela w Ustce. Ważną informacją dla zainteresowanych jest to, że wymienione spacer są bezpłatne i dostępne dla wszystkich. Po mieście można wędrować też szlakami miejskimi, oznakowanymi kolorowymi rybkami. Dla amatorów długich pieszych wędrówek odpowiedni będzie spacer plażą lub szlakiem czerwonym



prowadzącym po klifie pomiędzy Ustką a Rowami, pokrywającym się z fragmentem Pomorskiej Drogi Świętego Jakuba. Odległość ta wynosi około 17 kilometrów. Z Rowów szlak czerwony wiedzie dalej w Słowińskim Parku Narodowym wzdłuż Jeziora Gardno i dalej przez Wydnię Czopkińską do Łeby. Polecamy też Szlak Słowińców lub niebieski przez Dolinę Łupawy oraz spacer ze Smółdzina na Wzgórze Rowokół. Natomiast na południe od Ustki mamy malowniczy szlak w kształcie pętli - Buczyna nad Słupią oraz żółty szlak Dolina Słupi, którym można dojść do Doliny Charlotty i dalej wzdłuż rzeki aż do Słupska.

## Nordic Walking

Nordic walking w Ustce to świetny sposób na aktywny relaks. Szerokie, wygodne ścieżki zachęcają do marszu zarówno początkujących, jak i tych z doświadczeniem. Aby poczuć wyjątkową atmosferę, zapraszamy na Baltic Challenge – Nadmorskie Mistrzostwa Nordic Walking na 5km! To święto dla każdego – bez względu na poziom doświadczenia. Każdy idzie w swoim tempie, dostaje medal, a potem wspólne ognisko, sauna, koncerty, zabawy i masa uśmiechu. Idealny sposób, żeby poczuć się jak sportowiec i po prostu dobrze się bawić! Impreza odbywa się po feriach zimowych na przełomie lutego i marca.

## Ciuchcią

Ciekawą alternatywą dla pieszych spacerów po mieście z pewnością będzie przejażdżka ciuchcią. Zwiedzanie miasta z przewodnikiem z pokładem ciuchci odbywa się 2 razy w tygodniu: w środy i w soboty. Ciuchcia wyrusza w lipcu i sierpniu o godz. 16:00 z przystanku na ulicy Portowej i przejeżdża ulicami miasta. Zakupu biletów można dokonać w Centrum Informacji Turystycznej przy ul. Marynarki Polskiej 71. Dla dzieci alternatywą jest kolorowa Bajkowa Ciuchcia wy-

ruszająca w rejs po mieście z ustckiego portu od maja do końca września.

## Na rowerach

Okoliczne szlaki i ścieżki rowerowe stanowią nie lada gratkę dla wszystkich miłośników dwóch kółek. Szlak Zwiniełych Torów Kolejowych Ustka - Rowy (21 km) jest jednym z najsłynniejszych w regionie szlaków rowerowych. Stanowi on część międzynarodowego szlaku EuroVelo 10/13. Ponadto często użytkowany jest fragment na odcinku Ustka – Jarosławiec (ok. 28 km) oraz Rowy - Głównicyce - Łeba. Także trasa R-14 Ustka - Dolina Charlotty (12 km) - Słupsk (20 km). Do Słupska dojechać też można ścieżką rowerową wzdłuż drogi krajowej nr 21.



Zainteresowanych wypożyczeniem rowerów zapraszamy do Centrum Informacji Turystycznej w Ustce przy ul. Marynarki Polskiej 71, w którym mieści się całoroczna wypożyczalnia rowerów i sprzętu rowerowego (foteliki, przyczepki, kaski) oraz do Punktu Informacji Turystycznej na dworcu kolejowym, działającego w okresie lipiec-sierpień. Po zachodniej stronie miasta punkty wypożyczalni rowerów znaleźć można w sklepie KawisBike przy ul. Darłowskiej oraz w Bunkrach Blüchera.

### Na kajakach

Popularne w okolicy są spływy kajakowe, jedno lub kilkudniowe, rzekami naszego regionu czyli Słupią, ze Słupska (36km) lub Bydłina (17 km) lub Łupawą i Wieprzą. Organizacją wypraw zajmują się lokalne firmy. Ważnym faktem dotyczącym Słupi jest to, że niektóre jej odcinki mają charakter górskiej rzeki. Powstał tu także 133 kilometrowy Papieski Szlak Kajakowy. Poza tym warto polecić też Szlak Najstarszych Elektrowni Wodnych.

### Statkiem lub żagłówką

W sezonie przy nabrzeżu portowym w Ustce cumuje kilka statków, które oferują rejsy turystyczne po morzu. Między innymi rejs wzdłuż ustckiego wybrzeża statkiem pirackim Unicus lub Dragon. Można też wypożyczyć jacht żaglowy erybak.pl lub zapisać się na kurs żeglarski zakończony egzaminem.

### Siatkówka plażowa

Dla miłośników aktywnego wypoczynku polecamy siatkówkę plażową. Boiska znajdują się na plaży zachodniej przy środkowym zejściu. Po wschodniej stronie czekają boiska z bandami, tuż naprzeciwko słynnej ławeczki Ireny Kwiatkowskiej. Dwa kolejne boiska ukry-



te są w otulinie sosnowego lasu przy ul. Rybackiej, obok Wydmy Leśnej. Piasek, słońce i dobra energia gwarantowane!

### Morsowanie

W Ustce to prawdziwa przyjemność – czysta, zimowa adrenalina w pięknym nadmorskim otoczeniu. Szeroka plaża, świeże powietrze nasycone jodem i to wyjątkowe uczucie po wyjściu z lodowatej wody! To świetny sposób na wzmocnienie odporności i poprawę nastroju, a dodatkowo okazja do poznania fantastycznych ludzi z pasją. Aby poczuć ten klimat, idealna będzie Wielka Integracja Morsów - Ogólnopolski zlot morsów. Jest to święto zimowych kąpeli z koncertami na żywo, paradą, wspólnym morsowaniem, sauną i ogniskiem. Wydarzenie odbywa się w styczniowy weekend Trzech Króli i przyciąga fanów zimna z całej Polski!

Ustkę najlepiej  
odkrywa się  
aktywnie



REKLAMA

# BEZPŁATNE WYCIĘCZKI Z PRZEWODNIKIEM

**Wtorki z Kapitanem Haase**  
**Środy szlakiem usteckich legend**

**Zbiórki przed Kościołem Najświętszego Zbawiciela**  
**wtorki i środy o godz. 10.00 (lipiec i sierpień)**

Więcej informacji na:  
[www.visit.ustka.pl](http://www.visit.ustka.pl)



# Baza noclegowa

LOKALNEJ ORGANIZACJI  
TURYSTYCZNEJ „USTKA  
I ZIEMIA SŁĘPSKA”

## MIASTO USTKA

### HOTELE, PENSJONATY, ZAJAZDY

HOTEL ALEKSANDER 2	ul. Beniowskiego 2a	59 815 21 80, 59 814 58 05	www.hotelaleksander.com.pl
HOTEL JANTAR 3*	ul. Wczasowa 14	59 814 40 93	www.jantar-ustka.pl
HOTEL LUBICZ WELLNESS & SPA 4*	ul. Grunwaldzka 14	59 814 31 02, 59 814 31 03	www.hotel-lubicz.pl
HOTEL GRAND LUBICZ - UZDROWISKO USTKA 5*	ul. Wczasowa 4	59 841 82 00, 506 237 789	www.grandlubicz.pl
HOTEL MORZE 3*	ul. Marynarki Polskiej 22	59 815 52 00, 59 815 20 27	www.morze-ustka.pl
HOTEL ROYAL BALTIC 4*	ul. Wczasowa 26	59 815 52 81, 607 107 855	www.royal-baltic.pl
HOTEL THE SUN BY LUBICZ	ul. Chopina 2A	59 841 82 50, 506 237 775	www.thesun.pl
HOTEL USTKA 2*	ul. Wczasowa 25	59 814 40 84, 605 147 815	www.hotel-ustka.eu
PENSJONAT PORTOBELLO	ul. Bulwar Portowy 5	605 944 446	www.portobello-ustka.pl
ZAJAZD DAJANA	ul. Chopina 9	59 814 48 65	www.hotelaleksander.com.pl

### OŚRODKI WYPOCZYNKOWE, DOMY W CZASOWE, SCHRONISKA I INNE

OŚRODEK ARCHIPELAG	ul. Wczasowa 8	59 814 46 28, 603 156 156	www.archipelag.ustka.pl
OŚRODEK W CZASOWY DAGMOR	ul. Storczykowa 6	59 814 99 30, 570 980 251	www.dagmor.pl
OŚRODEK WYPOCZYNKOWY NIEWIADÓW	ul. Uroczysko 6	59 814 49 86, 603 864 016	www.niewiadow-ustka.pl
POMORZE USTKA RESORT ZDROWIA I WYPOCZYNKU	ul. Kościuszki 15	59 814 49 67, 59 814 96 84	www.pomorzeustka.pl
FOREST FAMILY RESORT	ul. Kościuszki 19	59 815 23 00	www.forestustka.pl
OŚRODEK WYPOCZYNKOWY PRZYSTAŃ U KAPITANA	ul. Wrzosowa 1	59 815 20 20, 500 045 176	www.przystanukapitana.ustka.pl
SANATORIUM TĘCZA	ul. Chopina 1/3	59 814 40 91	www.tecza.tp1.pl
OŚRODEK WYPOCZYNKOWY UROCZYSKO	ul. Uroczysko 3	601 991 188	www.uroczysko-ustka.pl
OŚRODEK REHABILITACYJNO-WYPOCZYNKOWY WŁÓKNIARZ	ul. Wczasowa 15	59 814 70 69, 669 155 600	www.wlokniarz-ustka.pl
SCHRONISKO MŁODZIEŻOWE ADVENTURE	ul. Darłowska 3 B	517 083 015	www.schronisko.sloneczniki.org
KOMPLEKS WYPOCZYNKOWO-REKREACYJNY BOROWINKA	ul. Gen. Grota-Roweckiego 9	59 814 69 85, 607 060 437	www.borowinka.pl
CAMPING MORSKI 101	ul. Armii Krajowej 4	604 486 413, 608 402 516	www.morski101.pl
DOM WYPOCZYNKOWO-REHABILITACYJNY LAWENDOWA PRZYSTAŃ	ul. Niemcewicza 22	691 913 513	www.rehabilitacja-noclegi.ustka.pl

### APARTAMENTY, MIESZKANIA, DOMY WILLOWE, POKOJE GOŚCINNE

Apartament BRYZA	ul. Promenada Nadmorska 11	500 217 813	
Apartament BURSZTYNOWY	ul. Kilińskiego 3/16	501 752 849, 602 220 626	
Apartamenty CECHOWIANKA	ul. Młynarki Polskiej 81C	577 600 240	www.cechowianka-ustka.pl
Apartamenty COLUMBUS	ul. Limanowskiego 1	500 520 520	www.ustka-apartamenty.pl
Apartamenty DOM POD KOTWICĄ	ul. Rybacka 8	602 180 148, 602 294 792	www.podkotwica.ustka.pl
Apartamenty SPOKOJNA PRZYSTAŃ	ul. Żeromskiego 18/2	603 330 520, 516 130 148	www.apartamentyustka.eu
Apartamenty USTECKIE	ul. Na Wydmie 8/13 i ul. Liliowa 9	501 476 210	www.apartamentyusteckie.pl
Apartamenty UST-RYB	ul. Grunwaldzka 17	601 661 680	www.ust-ryb.com
NAD-MORSKIE Apartamenty	ul. Sprzymierzeńców 16/1	509 209 832	www.nad-morskieapartamentyweebly.com
USTKA Apartamenty	ul. Wczasowa 2	59 814 48 01	
Domki Letniskowe KRZYŚ I WOJTEK	ul. Kopernika 7	604 183 639	
Domki Letniskowe VIP USTKA	ul. Z. Nałkowskiej 32	606 372 032	fb/domkiletniskowe VIP
Gościnny Dom Letni RÓŻA WIATRÓW	ul. Słowiańska 9	665 096 133, 665 315 611	www.rozawiatrowustka.pl
Dom Wakacyjny SOLANO	ul. Pomorska 3	693 777 984	www.solanoustka.pl
Dom Wakacyjny MISTRAL	ul. Pomorska 2	501 527 578	www.mistral.ustka.pl
Dom Willowy BARBARA L.	ul. Kopernika 4/2	668 148 378	
Dom Willowy LETNISKO PRZY BURSZTYNOWEJ	ul. Bursztynowa 21	500 045 248, 511 743 901	
Dom Willowy PRZY NEPTUNIE 1 i PRZY NEPTUNIE 2	ul. Jagiellońska 4 i 6	500 209 377	www.przyneptunie.com
WILLA BALBINKA	ul. Beniowskiego 14	530 934 875	
WILLA KOMANDOR I i II	ul. Mickiewicza 17 i 21	887 602 041, 607 666 692	www.komandor.tp1.pl
WILLA POD ŻAGLAMI	ul. Sprzymierzeńców 9	796 991 140	www.willapodzaglami.ustka.pl



Perfect SPA Awards 2026  
Zwycięzca w kategorii  
„Najlepszy holistyczny hotel SPA”

Perfect SPA Awards 2024  
Zwycięzca w kategorii  
„Najlepszy holistyczny hotel SPA”

Perfect SPA Awards 2022  
Wyróżnienie gości  
Perfect SPA Hotel nad morzem



Gdzie wyjątkowość staje się codziennością i spełniają się Wasze marzenia...



## Royal Baltic Luxury Boutique

Nad Bałtykiem są miejsca, w których luksus nie potrzebuje ostentacji. Wystarczy szum fal, zapach sosnowego lasu i przestrzeń zaprojektowana z myślą o harmonii. Royal Baltic Luxury Boutique w prestiżowym kurorcie Ustce należy do tych adresów, które odkrywa się powoli – z przyjemnością, jaką daje prawdziwy odpoczynek.

Hotel położony zaledwie kilka kroków od szerokiej, piaszczystej plaży tworzy kameralną enklawę spokoju. Subtelna elegancja wnętrza, naturalne materiały i starannie dopracowane detale budują atmosferę wyciszenia, która sprzyja regeneracji i pozwala odnaleźć własny rytm nadmorskiego wypoczynku.

Kulinarne doświadczenia koncentrują się w restauracjach **Royal Gold** oraz **Royal Red**, gdzie klasyczna europejska tradycja spotyka się z nowoczesną wrażliwością kulinarną. Menu oparte na sezonowych produktach i najwyższej jakości składnikach tworzy kompozycje smaków, które celebryją prostotę i elegancję.

Wieczorem hotel odkrywa bardziej towarzyskie oblicze w przestrzeni **Voyage Royal Club Bowling & Bar**. Kręgielnia, bar, starannie dobrana karta win i koktajli tworzą atmosferę spotkań w swobodnej, lecz eleganckiej oprawie. Goście chętnie spędzają rodzinny czas również w **Sali Royal** przy bilardach, Ping-Pongu i piłkarzykach, a najmłodszy odnajdują własny świat zabawy w strefach **Kidsplay Royal Blue** i **Kidsplay Royal Green**.

Prawdziwym symbolem odprężenia pozostaje **Royal SPA**. Basen, sauny, jacuzzi oraz łaźnia parowa tworzą przestrzeń regeneracji ciała i umysłu. W orientalnej strefie **ABU-DABI** w Centrum Spa & Wellness autorskie rytuały, masaże przy blasku świec oraz zabiegi marek **Pevonia**, **Academie** i **Repachage** dopełniają doświadczenia luksusu nad Bałtykiem.

ul. Wczasowa 26, 76-270 Ustka / tel. :59 81 552 81, 59 81 552 82 / [repcja@royal-baltic.pl](mailto:repcja@royal-baltic.pl) / [www.royal-baltic.pl](http://www.royal-baltic.pl)

# Baza noclegowa

LOKALNEJ ORGANIZACJI  
TURYSTYCZNEJ „USTKA  
I ZIEMIA ŚLĘPUSKA”

## MIASTO USTKA

### APARTAMENTY, MIESZKANIA, DOMY WILLOWE, POKOJE GOŚCINNE

WILLA SAPIEHA	ul. Lipowa 4	607 614 814	
VILLA L'ARTE	ul. Mickiewicza 19	502 104 970	<a href="http://www.villalarte.tp1.pl">www.villalarte.tp1.pl</a>
VILLA MISTRAL	ul. Żeromskiego 10	501 527 578	<a href="http://www.villamistral.ustka.pl">www.villamistral.ustka.pl</a>
VILLA RED	ul. Żeromskiego 1	500 590 590	<a href="http://www.villared.pl">www.villared.pl</a>
VILLA WENEL	ul. Kościuszki 1	501 378 777	<a href="http://www.villawenel.pl">www.villawenel.pl</a>
Pokoje Gościnne A'LA PERŁA	ul. Perłowa 3	506 080 738	<a href="http://www.alaperla.pl">www.alaperla.pl</a>
Pokoje Gościnne AMBER	ul. Krokusowa 26	696 476 245	
Pokoje Gościnne ANNA	ul. Wilcza 27	503 185 267	<a href="http://www.anna-ustka.eu">www.anna-ustka.eu</a>
Pokoje Gościnne ARKADIA	ul. Darłowska 5B	696 476 245	
Pokoje Gościnne BURSZTYNOWE	ul. Marynarki Polskiej 68	500 092 195	
Pokoje Gościnne CHATA RYBACKA SAULE	ul. Kaszubska 4	59 814 54 94, 660 722 722	<a href="http://www.saule.ustka.pl">www.saule.ustka.pl</a>
Pokoje Gościnne DANUSIA	ul. Grunwaldzka 63	604 091 957	<a href="http://www.ustka-pokoje-danusi.p">www.ustka-pokoje-danusi.p</a>
Pokoje Gościnne DOMUS	ul. Marynarki Polskiej 66	59 814 71 80	<a href="http://www.idomus.pl">www.idomus.pl</a>
Pokoje Gościnne FALA	ul. Chopina 9 A	508 318 093	
Pokoje Gościnne FREGATA	ul. Chopina 10 A	512 279 595	<a href="http://www.fregata-ustka.pl">www.fregata-ustka.pl</a>
Pokoje Gościnne NA KOPERNIKA 6/2	ul. Kopernika 6/2	784 224 623	
Pokoje Gościnne NATALKA	ul. Sprzymierzeńców 43	512 325 105	
Pokoje Gościnne NEMO	ul. Łąkowa 10	59 814 54 94, 660 722 722	<a href="http://www.przystannemo.nocowanie.pl">www.przystannemo.nocowanie.pl</a>
Pokoje Gościnne ORZECHOWA PRYZYSTAŃ	ul. Krasickiego 11	784 927 434, 880 133 691	<a href="http://www.orzechowaprzystan.pl">www.orzechowaprzystan.pl</a>
Pokoje Gościnne PLUS	ul. Marynarki Polskiej 44	605 268 618, 603 977 498	<a href="http://www.pokojeplus.info">www.pokojeplus.info</a>
Pokoje Gościnne POGODA	ul. Sprzymierzeńców 13A	59 814 47 15, 608 415 701	<a href="http://www.ustka-pogoda.pl">www.ustka-pogoda.pl</a>
Apartamenty BINGO	ul. Armii Krajowej 36	502 592 876, 502 592 780	<a href="http://www.bingoustka.pl">www.bingoustka.pl</a>
Domki Letniskowe SOSNOWO	ul. Pawła Jasienicy 2 i 3	695 337 005	<a href="http://www.domkiwustce.com">www.domkiwustce.com</a>
Pokoje gościnne RAMZES	ul. Armii Krajowej 73	505 480 300	
Pokoje Gościnne WILLA SŁOWACKIEGO	ul. Słowackiego 12	602 623 845, 600 261 651	<a href="http://www.willaslowackiego.pl">www.willaslowackiego.pl</a>
Pokoje Gościnne PSZCZÓŁKA	ul. Chabrowa 2	59 814 32 44, 606 456 155	<a href="http://www.facebook.com/PszczolkaUstka">www.facebook.com/PszczolkaUstka</a>
Pokoje Gościnne PRZY ŻEGLARZY	ul. Żeglarzy 27	604 410 043	
Pokoje Gościnne RESIDENZ SELENA	ul. Kosynierów 23	696 799 950	<a href="http://www.selena.ustka.pl">www.selena.ustka.pl</a>
Pokoje Gościnne U KRZYSIA	ul. Krasickiego 10	784 077 047	

## GMINA USTKA - PRZEWŁOKA

Domki Letniskowe AGRO-GRUCHA	Przewłoka 34, Przewłoka	602 679 244	<a href="http://www.agrogrucha.pl">www.agrogrucha.pl</a>
DOMEK POD LIPĄ	Przewłoka 31	503 393 958, 501 806 735	
Domki Całoroczne KRAINA BAŁTYKU	ul. Słoneczna 19, Przewłoka	602 274 390, 602 772 575	fb

## GMINA USTKA - WODNICA

Apartamenty ARKADIA	ul. Ogrodowa 7, Wodnica	604 321 661, 608 779 554	<a href="http://www.ustkapokoje.com">www.ustkapokoje.com</a>
Domki Letniskowe A MORZE USTKA	ul. Ogrodowa 1c, Wodnica	518 200 132	<a href="http://www.amorzeustka.pl">www.amorzeustka.pl</a>

## GMINA USTKA- DĘBINA

DOMKI LETNISKOWE BALTI	ul. Lipowa 2, Dębina	661 914 683	<a href="http://www.balti.pl">www.balti.pl</a>
DOMKI LETNISKOWE LIMAGRAF	ul. Sosnowa 16, Dębina	606 223 929	<a href="http://www.limagraf.pl">www.limagraf.pl</a>



## Zrelaksuj się!

Przystań „Fregata” położona jest w pięknym zakątku Ustki, wśród ciszy i spokoju, a jednocześnie zaledwie 50 metrów od tętniącej życiem nadmorskiej promenady. Od plaży oddziela nas jedynie pas zieleni, który ciągnie się na zachód otulając „Fregatę” z dwóch stron i czyniąc ją idealnym miejscem wypadowym nie tylko na leniwe plażowanie ale też na leśne eskapady – piesze bądź rowerowe.



**FREGATA**  
NADMORSKA PRYZYŚTAŃ W USTCE

**ul. CHOPINA 10A,**  
tuż przy wejściu na plażę nr 24

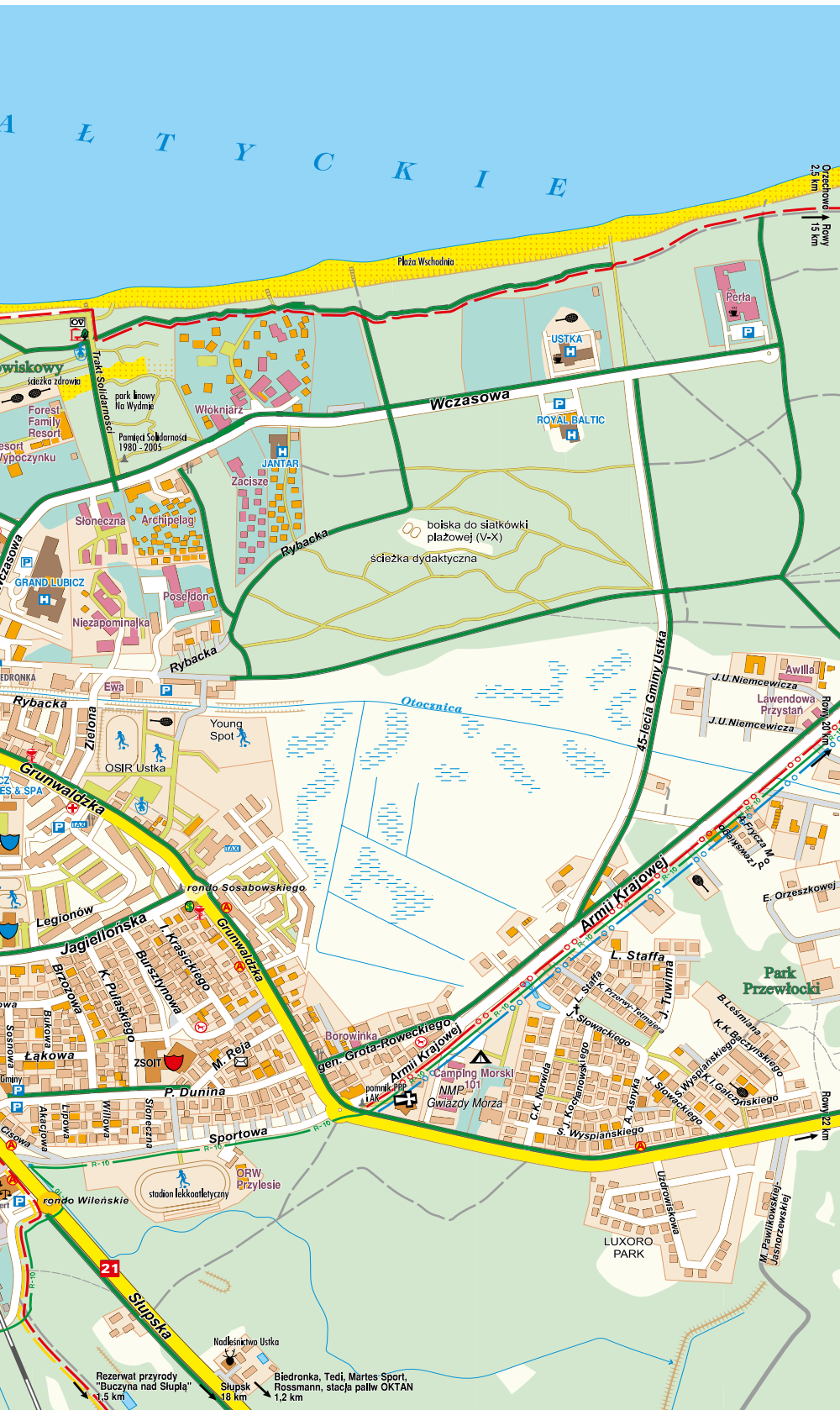
**WERANDA**

## Zjedz!

Restauracja Weranda oferuje śniadania i różnorodne, tradycyjne dania obiadowe. Jej właściciele dokładają ogromnych starań o jakość potraw. Dania są przygotowywane na miejscu, ze świeżych produktów z dbałością o zachowanie naturalnego smaku ryb, mięs i warzyw.







# LEGENDA

- ulice główne, inne ulice asfaltowe
- ulice o podłożu gruntowym, drogi leśne i polne, ścieżki
- deptaki, schody, drogi rowerowe
- linie kolejowe wraz ze stacjami PKP
- kościoły, kaplica, krzyża, figury świętych
- stacje paliw, warsztaty samochodowe, schroniska, campingi
- przystanki PMS, MZK, parkingi, parkingi strażone
- hotele, pensjonaty - domy wypocz., inne miejsca nadogowe
- apteki, szpitale, ośrodki zdrowia, lecznice dla zwierząt
- kino, biblioteki, punkty informacji turystycznej, biura podróży
- przedszkola, szkoły podstawowe, szkoły średnie
- placówki kultury, poczta, pomniki, pomniki przyrody
- postaje taxi, komisariaty policji, leśniczówki
- korty tenisowe, placu sportowe, placu zabaw, fontanny
- kawiarnie, restauracje, banki, większe punkty handlowe
- bagna i podmokłości, źródła, strumienie, baseny
- rzeki, mostki i kładki, wodospady i uszaki rzeczne
- budynki, budynki wyróżnione, budynki przemysłowe
- tereny zielone, obszary zabudowane, obszary przemysłowe
- wieże, latarnie, bunkry
- granica administracyjna
- znakowane szlaki turystyczne
- ścieżki dydaktyczne, szlaki rowerowe
- port, kąpielisko, punkt widokowy
- hotel/pensjonat, pomnik, umocnienie, pomnik przyrody
- informacja turystyczna, muzeum/galeria, atrakcje turystyczna, toaleta

# Baza noclegowa

LOKALNEJ ORGANIZACJI  
TURYSTYCZNEJ „USTKA  
I ZIEMIA SŁUPSKA”

## GMINA USTKA- PODDĄBIE

APARTAMENTY BAŁTYK	ul. Promenada Słońca 3, Poddąbie	663 999 125	<a href="http://www.bałtyk Apartamenty.com">www.bałtyk Apartamenty.com</a>
OŚRODEK REHABILITACYJNO-WCZASOWY SŁOWINIEC	ul. Promenada Słońca 24, Poddąbie	517 117 770	<a href="http://www.slowiniec.com">www.slowiniec.com</a>

## GMINA USTKA- ROWY

KORMORAN WELLNESS MEDICAL SPA	ul. Kościelna 16, Rowy	59 814 19 41, 668 286 802	<a href="http://www.kormoran-rowy.pl">www.kormoran-rowy.pl</a>
OŚRODEK WYPOCZYNKOWY BRYZA	ul. Bałtycka 8, Rowy	609 102 981, 609 571 614	<a href="http://www.bryzarowy.pl">www.bryzarowy.pl</a>

## GMINA USTKA- DUNINOWO, LĘDOWO

Agroturystyka Nad Morzem erylak.pl	Duninowo 76A	888 997 112	<a href="http://www.agroturystykanadmorzem.com">www.agroturystykanadmorzem.com</a>
APARTAMENTY PARK	Lędowo 1A	607 634 616, 607 634 617	<a href="http://www.park-hotel.pl">www.park-hotel.pl</a>

## POWIAT SŁUPSKI I OKOLICE

SŁUPSK	HOTEL ATENA	ul. Kilińskiego 7	59 842 88 14, 535 721 700	<a href="http://www.hotelatena.slupsk.pl">www.hotelatena.slupsk.pl</a>
ŻELAZO gm. SMOŁDZINO	BAZA POD LASEM	Żelazo 33	781 515 970	<a href="http://www.podlasem.org">www.podlasem.org</a>
STRZELINKO, gm. REDZIKOWO	DOLINA CHARLOTTY RESORT & SPA	Strzelinko 14	59 847 43 41	<a href="http://www.dolinacharlotty.pl">www.dolinacharlotty.pl</a>
KRZEMIENICA, gm. REDZIKOWO	CHAŁUPA ZAGRODNIKA	Krzemienica 16	729 636 193, 797 099 711	
JAROSŁAWIEC gm. POSTOMINO	AGROTURYSTYKA HEALTH RESORT & MEDICAL SPA PANORAMA MORSKA	ul. Uzdrowskowa 15	94 348 29 97, 94 348 29 99	<a href="http://www.panorama-morska.pl">www.panorama-morska.pl</a>

## Warto odwiedzić

### Muzeum Bursztynu

ul. Marynarki Polskiej 50,  
tel. 695 512 960  
[www.muzeumbursztynuustka.pl](http://www.muzeumbursztynuustka.pl)  
01.07 - 31.08 czynne codziennie  
10.00-20.00  
poza sezonem - info na stronie

### Muzeum Chleba

ul. Marynarki Polskiej 49  
01.04-15.09 pn.-sob. 11:00-17:00  
16.09-31.03 wt.-sob. 11:00-17:00  
fb/Muzeum-Chleba-w-Ustce

### Muzeum Mineralogiczne

ul. Limanowskiego przy Promenadzie  
Nadmorskiej, tel. 603 081 763  
01.07.-31.08. 10:00-20:00  
01.04.-30.06  
oraz 01.09.-31.10. 11:00-17:00

### Muzeum Ziemi Usteckiej

ul. Marynarki Polskiej 64 B  
tel. 59 814 33 02/ 509 209 850

### Muzeum Statków

ul. Marynarki Polskiej 32A  
tel. 609 853 364, [www.muzeumstatków.com.pl](http://www.muzeumstatków.com.pl)

### Muzeum Bunkry Blüchera

ul. Bohaterów Westerplatte 40  
tel. 698 669 446, 664 316 703, 602 158 736,  
[www.bunkryustka.pl](http://www.bunkryustka.pl)  
Czynne codziennie przez cały rok

### Latarnia Morska

ul. Marynarki Polskiej 1, tel. 785 251 362

### Centrum Aktywności Twórczej

Bałtycka Galeria Sztuki Współczesnej  
ul. Gen. Żaruskiego 1a, tel. 59 814 52 95  
[www.bgsw.pl](http://www.bgsw.pl). Czynne codziennie 10.00-18.00

### Dom Kultury i Bałtyckie Centrum Kultury

ul. Kosynierów 19, tel. 59 814 49 19,  
[www.dk.ustka.pl](http://www.dk.ustka.pl)  
pn.- czw. 8:00-20:00, pt. 8:00-18:00  
sob., niedz. - według potrzeb

### Biblioteka Miejska

ul. Kopernika 22, tel. 59 814 60 83,  
502 028 942, [www.biblioteka.ustka.pl](http://www.biblioteka.ustka.pl)  
pn. 10.00 - 16.00, wt. - czw. 09.00 - 17.00  
pt. 10.00 - 18.00, sob. 10.00 - 14.00  
lipiec i sierpień - w soboty nieczynna.

### Galeria Herbaciarnia

ul. Marynarki Polskiej 14, Ustka  
tel.: 59 814 48 83  
fb/galeriawiniarniaherbaciarniaUstka

### Galeria Piaskowa

ul. Różana 9, 76-107 Jarosławiec  
tel. 660 425 949



## Rodzinna restauracja nad Bałtykiem

Świeża ryba • Domowe obiady • Ciepła atmosfera  
1 minuta od morza i promenady

★ 4,8/5  Ul. Chopina

Tel: +48 888 028 988

# Przydatne adresy Ustka

## **CENTRUM INFORMACJI TURYSTYCZNEJ**

Marynarki Polskiej 71, tel. 59 814 71 70  
www.ustka.travel, www.facebook.com/LOT.Ustka  
• 01.01 - 15.06 : 9.00 - 16.00, (pn.-sob.)  
• 16.06 - 31.08 : 8.00 - 19.00, codziennie  
• 01.09 - 31.12 : 9.00 - 16.00, (pn.-sob.)

## **PUNKTY SEZONOWE** Informacji Turystycznej

- ul. Bohaterów Westerplatte, Port Zachodni
- Dworzec Kolejowy, Dworcowa 1

## **OFERTA CIT:**

- informacje o atrakcjach, noclegach, gastronomii
- mapy i przewodniki
- wypożyczalnia rowerów, fotelików, przyrządek, sprzęt turystyczny
- sprzedaż pamiątek
- przechowalnia bagażu
- kąciek dla matki z dzieckiem
- sprzedaż biletów miesięcznych PKS Słupsk
- usługa ksero

## **INTEGRACYJNY WĘZŁ KOMUNIKACYJNY**

Dworzec Kolejowy, ul. Dworcowa 1  
Godziny pracy kasy są dostosowywane do rozkładu jazdy pociągów.

- Infolinia PKP 22 322 22 22
- Dworzec Autobusowy, ul. Dworcowa 1,
- komunikacja miejska: LINIA 1 i 2 - PKS Słupsk (informacja PKS: 789 407 700)
- Ustka - Słupsk: Linia nr 500 - Nord Express i Ramzes, Linia nr 200 oraz 310 - PKS Słupsk
- Ustka - Rowy: Linia 300 - PKS Słupsk

## **WYCIECZKI, AUTOKARY**

- En-Tour - organizacja wycieczek do okolicznych atrakcji turystycznych, tel. 697 649 561
- PHU Pomerania- tel. 696 723 251
- ekologiczny przewóz osób (Eco-line), tel. 668 088 744,
- www.alextour.pl, tel. 602 623 992

## **W RAZIE WYPADKU**

### **NUMER ALARMOWY: 112**

- Komisariat Policji, ul. Grunwaldzka 13, tel. 47 742 07 00 / 997
- Państwowa Straż Pożarna, ul. Darłowska 1, tel. 59 814 49 66 / 998

- Stacja Pogotowia Ratunkowego ul. Mickiewicza 13 / 999
- Pogotowie Energetyczne, tel. 991
- Straż Miejska, ul. Ks. Kard. Wyszyńskiego 3, Tel. 59 814 67 61, 697 696 498, ALARMOWY: 986
- WOPR Słupsk - tel. alarmowy 798 630 695

## **MORSKA STACJA RATOWNICZA**

ul. Bohaterów Westerplatte 16,  
tel. 59 814 45 51, 505 050 979

## **URZĘDY**

- Urząd Miasta, ul. Ks. Kard. Wyszyńskiego 3, centrala - tel. 59 815 43 00
- Kapitanat Portu, ul. Marynarki Polskiej 3, tel. 59 814 44 30
- Placówka Straży Granicznej, ul. Marynarki Polskiej 5, tel. 59 815 53 00

## **POCZTA - Urzędy Pocztowe:**

- ul. Marynarki Polskiej 47
- ul. Kopernika 22
- ul. Wilcza 14
- ul. Reja 5
- w sezonie letnim dodatkowo agencje pocztowe:
- ul. Limanowskiego (Promenada Nadmorska )

## **BEZPŁATNY INTERNET**

- Centrum Informacji Turystycznej, (CIT) ul. Marynarki Polskiej 71, tel. 59 814 71 70
- Biblioteka Miejska, ul. Kopernika 22, tel. 59 814 60 83

## **KANTORY**

- WYMIANA WALUT
- Centrum Handlowe MARINA, ul. Grunwaldzka 17
- Hotel Grand Lubicz, ul. Wczasowa 4
- Hotel Lubicz Wellnes&SPA, ul. Grunwaldzka 14
- Urząd Pocztowy, ul. Marynarki Polskiej 47

## **BANKI**

- Santander Bank Polska S.A. ul. Krótka 10A
- Millenium Bank, ul. Krótka 10A
- Bank Spółdzielczy SGB, ul. Marynarki Polskiej 38
- bankomat - ul. Grunwaldzka 17

(w Centrum Handlowym MARINA)

- Bank PKO BP - ul. Kopernika 22
- i ul. Marynarki Polskiej 82 - tylko Bankomat

## **ZDROWIE**

- Całodobowa opieka lekarska sobota, niedziela i święta oraz nocna opieka od pon. do pt. w godz. 18:00-8:00 ul. Mickiewicza 12, tel. 59 815 42 28, Centrum Medyczne PZU Zdrowie
- Dzienna opieka lekarska w nagłych przypadkach od pon. do pt. 8:00-15:30 ul. Mickiewicza 12 tel. 59 815 42 30
- Poradnia dla dorosłych ul. Kopernika 18, tel. 59 814 60 11,
- Poradnia chirurgiczna i okulistyczna ul. Kopernika 22, tel. 59 814 53 58
- Poradnia dla dzieci ul. Leśna 10-14, tel. 59 814 47 43
- Poradnia dla kobiet ul. Leśna 10-14, tel. 59 814 53 59
- Wojskowa Specjalistyczna Przychodnia Lekarska, ul. Komandorska 54, Ustka Łędowo
- rejestracja, tel. 261 231 239
- stomatolog, tel. 261 231 476

## **SKLEP STUDIO ZDROWEGO CIAŁA**

ul. Kopernika 16, tel. 59 814 49 58,  
602 738 092, www.lewandowicz.com.pl

## **APTEKI**

- Apteka Panaceum, ul. Kopernika 18, tel. 59 814 43 67
- Apteka Jantar, ul. Grunwaldzka 27a, tel. 59 814 46 72
- Apteka Centrum Leków, ul. Grunwaldzka 26, tel. 692 761 116
- Apteka Remedium, ul. Wyszyńskiego 1b, tel. 59 814 69 69
- DOZ Apteka, ul. Żeromskiego 5, tel. 800 110 110
- Apteka Pod Smokiem, ul. Kilińskiego 8, tel. 59 814 53 95
- Apteka z Pasją, ul. Polna 2, tel. 732 806 600
- Apteka Stokrotka, ul. Darłowska 7a, tel. 605 352 090
- Apteka Nadmorska, Marynarki Polskiej 31, (czynna IV - X), tel. 59 814 77 70

# INFORMATOR DLA ŻEGLARZY

W Porcie Morskim Ustka wyznaczone są nabrzeża portowe przy których mogą cumować jednostki rekreacyjne i sportowe:

1. Nabrzeże Słupskie o długości 120 metrów (strona wschodnia Bulwar Portowy)
2. Nabrzeże Kołobrzeskie o długości 100 metrów (strona wschodnia Bulwar Portowy)
3. Nabrzeże Władysławowskie 150 metrów (strona zachodnia portu)
4. Nabrzeże Sopockie 90 metrów (strona zachodnia portu - marina jachtowa)

Pobór wody pitnej możliwy jest przy nabrzeżu Kołobrzeskim i Sopockim po uprzednim ustaleniu poboru z pracownikami mariny jachtowej. Odbiór nieczystości płynnych możliwy jest przy Nabrzeżu Kołobrzeskim.

Pobór prądu na jednostki odbywa się poprzez podłączenie do skrzynek elektrycznych ustawionych na nabrzeżu po wcześniejszym ustaleniu z pracownikami mariny jachtowej.

Pobór wody, prądu oraz odbiór ścieków zgodnie z taryfą portową.

Obsługa mariny jachtowej pracuje codziennie w godzinach od 8:00 do 21:00 (od 1 maja do 30 września) W pozostałym okresie od 08:00 do 20:00. Kontakt na kanale 12VHF oraz pod telefonem +48 887 803 702.

## OPŁATY OD STATKÓW SPORTOWYCH I REKREACYJNYCH SEZON LETNI 2026

DŁUGOŚĆ CAŁKOWITA STATKU [w metrach]	OPŁATA PORTOWA [PLN] netto		
	Dobowa	Miesięczna dla jednostek rezydenckich*	Kwartalna dla jednostek rezydenckich*
Do 6,99 oraz skutery wodne	70,00	500,00	800,00
Od 7,00 do 9,99	90,00	700,00	1.000,00
Od 10,00 do 11,99	100,00	800,00	1.300,00
Od 12,00 do 14,99	110,00	900,00	1.600,00
Od 15,00 do 16,99	140,00	1.100,00	2.000,00
≥ 17,00	280,00	1.400,00	2.400,00

\* jednostki nie będące rezydentami Portu, stacjonujące w Porcie Ustka przez dłuższy okres, mogą wystąpić o naliczenie opłat stawką miesięczną lub kwartalną. Dla takich jednostek stawka opłat miesięcznych oraz kwartalnych zostaje podwyższona o 100% w stosunku do stawki dla jednostek rezydenckich.

W stawki dobowe wliczona jest opłata za prąd, WC i prysznic oraz dostęp do WIFI. Opłata dobowa pobierana jest za każdą rozpoczętą dobę (liczona od godz. 00:00 do 24:00), z góry za zadeklarowany czas postoju. W przypadku przedłużenia czasu postoju kolejne opłaty pobierane są również z góry.

Katamarany oraz jednostki dwukadłubowe płać 1,5 krotność stawki podstawowej.

## DODATKOWE USŁUGI

- pobór wody – 10,00 zł/200 litrów
- odbiór nieczystości – 30,00 zł/cykl (Nabrzeże Kołobrzeskie)
- pranie – (wg odrębnego cennika)
- prysznic (jednorazowo, nie dotyczy użytkowników mariny) – 20 zł/osoba
- prąd na placu portowym – 20 zł (doba) lub 5zł/1kWh przy odczycie poboru z licznika
- korzystanie z myjki ciśnieniowej – 200,00 zł/zbiornik
- postój bezumowny w marinie jachtowej – 400 zł doba
- postój bezumowny jednostki na terenach zarządzanych przez Zarząd Portu Morskiego w Ustce (na lądzie i na wodzie) – 400,00 zł/doba
- ślipowanie jednostki (opłata za wjazd na teren portu i ustawienie przyczepy podłodziowej) – 40,00 zł jednorazowo, 400,00 zł miesięczny abonament (kontakt z obsługą portu lub operatorem kładki)
- opłata za postój przyczepy podłodziowej na placu jachtowym (opłata jednorazowa za sezon żeglarski od kwietnia do października płacona z góry) – 200,00 zł/sezon.
- postój przyczep kempingowych/camperów – 150,00 zł/doba (cena obejmuje opłatę za pobór prądu oraz korzystanie z sanitariatów).

## OPŁATA ZA ZIMOWANIE JACHTÓW NA PLACU PORTOWYM [PLN] NETTO

DŁUGOŚĆ CAŁKOWITA STATKU [w metrach]	MIESIĘCZNA
	Do 9,99
≥10,00	600,00

## Godziny funkcjonowania kładki nad kanałem portowym w Ustce

Godziny otwarcia dla ruchu pieszego:  
Od 16 czerwca do 31 sierpnia od godziny 07:00 do 01:20

Od 1 września do 15 czerwca od godziny 07:00 do 20:20

Kładka otwierana jest dla ruchu pieszego o każdej pełnej godzinie na 20 minut. Kładka nie jest otwierana w przypadku, kiedy prędkość wiatru przekracza 10 m/s



**Bosmani dyżurki ZPMU**  
kom: +48 887 803 702  
VHF 12

**Operatorzy kładki:**  
kom: +48 781 377 833  
VHF 12

**Bosman Zarząd Portu**  
Janusz Lemańczyk  
kom: +48 885 515 415  
VHF 12

 **PORT USTKA**

# Przydatne adresy Ustka

## DLA POSIADACZY ZWIERZĄT

- Przychodnia Weterynaryjna Małych Zwierząt, ul. Bursztynowa 10, tel. 59 814 46 70, [www.wetrynarz.ustka.pl](http://www.wetrynarz.ustka.pl)
- Weterynaryjne Centrum Zdrowia Tygrysek, ul. Kościelna 5, tel. 781 189 488
- Straż Ochrony Zwierząt, tel. 519 467 659

## MOTORYZACJA

- Wulkanizacja, ul. Pułaskiego 36, tel. 501 620 539
- Auto Serwis Siwiński, ul. Krasickiego 34, tel. 59 814 52 33
- Mechanika Pojazdowa, ul. Rzemieśnicza 3, tel: 59 814 45 25,
- Elektromechanika – Mechanika Samochodowa, ul. Westerplatte 11, tel: 604 081 755

## STACJE PALIW

- Orlen, ul. Grunwaldzka 1 (+GAZ), 6:00-22:00 (VII-VIII 24h)
- Oktan, ul. Słupska (+GAZ), 6.00-22.00 + myjnia

## TAXI

- Expres Taxi, Grunwaldzka przy stadionie OSiR, tel. 59 814 59 05, 882 900 950
- Non-stop, ul. Wilcza tel. 730 770 718, 59 814 65 27
- Taxi Nord, tel. 692 618 411, 59 814 31 43
- Taxi Rondo Plac Dąbrowskiego, tel. 59 814 46 16
- Taxi Ustka ul. Grunwaldzka 4 przy ORLENIE, tel. 59 814 44 63
- Taxi Ustka (od 4-8 osób), ul. Marynarki Polskiej, tel. 882 900 950
- Taxi Ustka 19, tel. 881 618 680
- Taxi Ustka 74, tel. 604 818 804
- Tele Taxi, tel. 59 814 67 77
- City Taxi (tylko na trasie Ustka-Słupsk) tel. 59 19 666, 600 879 627, 603 889 629

## PARKINGI

- Strefa płatnego parkowania (od 15 czerwca do 15 września, pn.ndz. i święta 9.00- 21.00), Biuro SPP ul. Słowiańska 12, tel. 882 138 210

aktualna informacja dotycząca ulic objętych strefą - na stronie [www.ustka.pl](http://www.ustka.pl))

- Parkingi bezpłatne:
  - przy ul. Słupskiej 8
  - przy ul. Rybackiej 6
- Parkingi płatne (w sezonie letnim)
  - przy ul. Portowej
  - parking przy Bunkrach, 9.00-21.00,
  - parking Plażowy (dozorowany - kamery), całodobowo,
  - parking przy ulicy Kopernika 7

## WYPOŻYCZALNIE ROWERÓW

- Centrum Informacji Turystycznej ul. Marynarki Polskiej 71, ul. Dworcowa 1, tel. 59 814 71 70
- Sklep Kawisbike, (+serwis) ul. Dąrowska 7a, wejście za Apteką Stokrotka, tel. 796 556 620
- Bunkry Blüchera, ul. Westerplatte – Zachodnia Ustka, tel. 797 384 357, 664 316 703

## BASENY w hotelach:

- Grand Lubicz ul. Wczasowa 4, tel. 59 841 82 60
- Lubicz Wellness & SPA ul. Grunwaldzka 14, tel. 59 814 31 02,
- Jantar ul. Wczasowa 14, tel. 59 814 40 93,

## PARKI WODNE w pobliżu Ustki

- Trzy Fale ul. Grunwaldzka 8a, 76-270 Słupsk, tel. 887 808 822,
- Park Wodny Redzikowo, Redzikowo 16B, 76-270 Słupsk, tel. 59 841 25 55,
- Panorama Morska Jarosławiec ul. Bałtycka 9, 76-107 Jarosławiec, tel. 94 34 82 970

## REJSY TURYSTYCZNE PO BAŁTYKU

- Statki Dragon, Unicus, Ustka Tour s.c., ul. Kościelniaka 13b, tel. 698 523 694, [www.galeony.pl](http://www.galeony.pl)
- Erybak - rejsy żeglarskie całoroczne, kursy żeglarskie, rejsy na Bornholm tel. 888 997 112, [www.erybak.pl](http://www.erybak.pl)

## SPORTY WODNE

- Wypożyczalnia na-kajakach.pl, Ustka, tel. 664 349 001, [www.na-kajakach.pl](http://www.na-kajakach.pl)

- Splywy kajakowe Słupią, ul. Wczasowa 5, 76-200 Bydłino, tel. 723 968 072, 691 380 262, [www.splywykajakowe.tp2.pl](http://www.splywykajakowe.tp2.pl)
- AQUATOM - Rejsy szybką łodzią motorową, Port Ustka, tel. 790 401 209 (w sezonie letnim)
- Centrum Sportów Wodnych Opty Ustka, ul. Westerplatte 19B, Port Zachodni [www.optyustka.pl](http://www.optyustka.pl)

## ATRAKCJE DLA DZIECI

- przejazdy Bajkową Ciuchcią po Ustce EURO-JUMPING, tel. 501 842 555 (sezon letni)

## PARK LINOWY

- Na wydmie ul. Wczasowa, przy Trakcie Solidarności, tel. 695 444 219 (sezon letni)

## KOMPLEKS BOISK ORLIK 2012

- (piłka koszykowa, siatkowa, nożna), KORT TENISOWY, SIŁOWNIA TERENOWA, PLAC ZABAW
- Ośrodek Sportu i Rozwoju „Ustka”, ul. Grunwaldzka 35, tel. 59 814 55 86,

## KORTY, SIŁOWNIE

- Forest Family Resort, ul. Kościuszki 19, tel. 59 815 23 00
- Hotel Ustka, ul. Wczasowa 25, tel. 59 814 40 84
- Hotel Grand Lubicz, ul. Wczasowa 4, tel. 59 841 82 00
- Siłownia Rondo-Galaxy, ul. Jagiellońska 18, tel. 602 337 994,
- Studio rekreacji i rehabilitacji Heros, ul. Kościuszki 2, tel. 609 485 172

## STADION LEKKOATLETYCZNY

- Satdion Miejski OSiR Ustka ul. Sportowa 17 tel. 59 814 55 86

## KORTY DO SQUASHA, BOISKO CUBE BALL, SALA FITNESS, KRĘGIELNIA

- Hotel Grand Lubicz, ul. Wczasowa 4, tel. 59 841 82 00, [www.grandlubicz.pl](http://www.grandlubicz.pl)

# REJS CIUCHCIĄ PO USTCE Z PRZEWODNIKIEM

Środa, sobota  
godz. 16.00

## Godzinna wycieczka z przewodnikiem

Poznanie historii Ustki oraz tutejszych atrakcji,  
wizyta m.in. po zachodniej stronie Ustki

Wyjazd w każdą środę i sobotę (od 1 lipca do  
22 sierpnia) o godz. 16.00.  
przystanek przy rondzie, ul. Portowa.

### KUP BILET

w Centrum Informacji Turystycznej  
Ustka, ul. Marynarki Polskiej 71, tel. 598147170,  
od 1 lipca do 22 sierpnia 2026 r.

Cena 15 zł od osoby,  
dzieci w wieku 3-7 lat bilet ulgowy 12 zł.



USTKA  
I ZIEMIA SŁUPSKA  
Lokalna Organizacja Turystyczna

USTKA.travel tel. 59 814 71 70



DAGMOR.PL  
WYPOCZYWAJ Z NAMI NAD MORZEM!

www.dagmor.pl



**ZŁOTA PODKOWA**

*Wędzarnia Tradycyjna*

ul. Ogrodowa 3, 76-200 Ustka

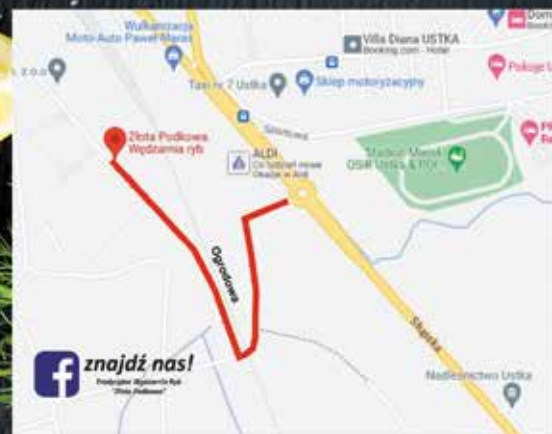
tel. 504-248-278

*Ryby Wędzimy Tradycyjnie!*



## ZAPRASZAMY NA CIEPLĄ RYBKĘ PROSTO Z PIECA!

Prowadzimy sprzedaż wysyłkową i na miejscu.  
Specjalizujemy się w wyrobach ze śledzi –  
różne smaki.



znajdź nas!

Proszymy o niekopiowanie treści bez zgody autora.

# Atrakcje

## dla najmłodszych turystów

Przyjeżdżając nad morze z dziećmi na pewno przewidujecie Państwo spędzać czas najczęściej na plaży. Zabawy na piasku i w wodzie są bardzo lubiane przez dzieci. W dodatku latem na plaży pojawiają się atrakcje takie jak dmuchane zamki, zjeżdżalnie i trampoliny. Co jednak robić podczas mniej plażowej aury? Ustka i okolice oferują najmłodszym dzieciom między innymi liczne place zabaw z wieloma atrakcjami. Znajdują się one m.in. w Parku Uzdrowskim przy Trakcie Solidarności, na Placu Wolności, przy ul. Grunwaldzkiej, w zachodniej Ustce przy Osiedlu Kościelnika i przy ul. Polnej. Na terenie Ośrodka Sportu i Rozwoju oprócz nowego, dużego placu zabaw, znajdują się boiska sportowe i korty tenisowe, a w okresie wakacji letnich prowadzone są tam różne zajęcia sportowe dla dzieci i młodzieży. Na plaży wschodniej, tuż na przeciwko faweczki Ireny Kwiatkowskiej, znajdują się boiska do siatkówki plażowej również stworzone z myślą o najmłodszych. To świetna atrakcja dla dzieci i młodzieży, które lubią sport i zabawę w piasku. Warto zabrać piłkę i spędzić aktywnie czas nad morzem!

Dla nieco starszych dzieci – a także dla młodzieży – już od czerwca i przez letnie miesiące idealnym miejscem aktywnego spędzenia czasu będzie Park Linowy „Na Wydmie” z trasą dziecięcą. Podczas sezonu letniego cyklicznie organizowane są gry i zabawy – nie tylko sportowe – dla dzieci i młodzieży. Dom Kultury organizuje dla dzieci różne zajęcia plastyczne, muzyczne, taneczne. Informacje na temat bieżących wydarzeń zawsze dostępne są na afiszach lub w Centrum Informacji Turystycznej. Biblioteka Miejska z kolei zaprasza dzieci do wypożyczalni po wakacyjną lekturę, Klub Miłośników Gier Planszowych Planszoluby oferuje całym

rodzinom możliwość spędzenia czasu wśród bogatej kolekcji gier.

W Resorcie Family Forest przy ul. Kościuszki 19 została otwarta nowa klubokawiarnia stworzona z myślą o rodzinach z dziećmi. Na najmłodszych czeka duży, wewnętrzny mały gaj, zewnętrzne place zabaw i ogromna GIGA piaskownica. Można tu smacznie zjeść, napić się kawy i świetnie się pobawić – niezależnie od pogody!

Atrakcje dla dzieci, tych nieco starszych, oferuje Park Historii i Rozrywki, czyli Bunkry Blüchera. Oprócz zwiedzania multimedialnej podziemnej galerii, można zagrać w gry terenowe, poszukać skarbów czy postrzelać na strzelnicach pod okiem instruktora. Są tu też organizowane atrakcje dla grup, wycieczki po najciekawszych zakamarkach Ustki i okolic. W okresie wakacyjnym animatorzy przygotowują szereg zabaw i zajęć dla młodzieży.

Dla najmłodszych dzieci przeżyciem będzie na pewno przejażdżka kolorową Bajkową Ciuchcią ulicami Ustki. Rusza ona z portu, w miesiącach od maja do końca września, od godziny 10:15.

W każdą środę lipca i sierpnia, najmłodszy turyści mogą piechotką zwiedzić miasto podczas spaceru „Szlakiem ustekich legend” – zbiórka w każdą środę przed kościołem p.w. Najświętszego Zbawiciela o godzinie 10:00.

Jeśli zawodzi pogoda plażowa, dzieci mogą pluskać się w basenach w hotelach: Grand Lubicz, Lubicz Wellness&SPA, Jantar. Poza Ustką działają też Parki Wodne: Trzy Fale w Słupsku, Redzikowo koło Słupska i Panorama Morska w Jarosławcu. Ponadto w hotelu Grand Lubicz czynny jest także pokój gier i zabaw, gdzie maluchy mogą aktywnie spędzić czas, gdy na dworze aura nie

pozwała na szaleństwo.

Dziecięca Zagroda w Muzeum Kultury Ludowej Pomorza w Swołowie (17 km) proponuje dzieciom ciekawe spędzenie czasu w letnie niedziele. Są to edukacyjno-artystyczne spotkania z rzemiosłem, folklorem, teatrem i śpiewem.

Wiele atrakcji czeka też na małych turystów w Dolinie Charlotty (12km), m.in. Kraina Bajek, Wodne Safari, ZOO Charlotta i Fokarium. Ten ogromny kompleks niezwykle zachwyci nawet najbardziej wymagających turystów. Planując swoją wycieczkę warto sprawdzić godziny karmienia fok, które przy okazji posiłku odgrywają prawdziwe show.

Dla miłośników konnych przejażdżek polecamy spędzenie czasu w Żelazie k/ Smołdzińskiego Lasu (33 km), gdzie Baza Pod Lasem proponuje jazdy konne dla początkujących i zaawansowanych. Nieco dalej wysuniętą na wschód propozycją jest Pałac Pod Bocianim Gniazdem w Runowie.

Z kolei w okresie ferii zimowych dzieci mogą korzystać z lodowiska w hali w Redzikowie koło Słupska. Park Wodny Redzikowo oferuje również dzieciom gokarty, kręgielnię oraz power jump.



# RODZINNA restauracja



ul. Kościuszki 19, Ustka -> Forest restaurant


ANIMACJE PODCZAS  
OBIADU  
DZIECIĘCE MENU  
PLAC ZABAW Z TYROLKĄ

funlandia

małpi gaj  
5+



strefa montessori  
0-6 lat



## BAWIALNIA jedyna taka

w Ustce

f funlandia\_Ustka

@ funlandia\_Ustka

ul. Kościuszki 19

Ferie zimowe 2027 w Ustce

**juz od 1650zł**  
os/tydzień

www.pomorzeustka.pl +48 59 814 49 67 www.pomorzeustka.pl

- 01 codzienne animacje
- 02 duża sala zabaw
- 03 zajęcia gimnastyczne i korekcyjne
- 04 kraina zdrowia - zabiegi wzmacniające odporność



# Po sąsiedzku

## z Centralnym Poligonem Sił Powietrznych w Ustce.

Odcinek polskiego wybrzeża na zachód od miasta Ustki oraz w części w granicach gminy Ustka stanowi jeden z poligonów wojskowych o nazwie Centralny Poligon Sił Powietrznych (CPSP).

CPSP ze względu na specyfikę realizowanych zadań zabezpieczenia strzelania rakietowych i artyleryjskich, szkolenia jednostek Sił Powietrznych i innych rodzajów wojsk, funkcjonuje w trzech wymiarach: lądowym, morskim i powietrznym. Mając na względzie dobro społeczne i dobre sąsiedzkie stosunki, CPSP od wielu lat współpracuje z Urzędem Miasta i Urzędem Gminy Ustka, co wpływa na zrozumienie zadań realizowanych przez CPSP na rzecz Sił Zbrojnych RP. Współpraca z samorządem ze względu na sąsiedztwo poligonu, ale również jego funkcjonowanie związane z zabezpieczeniem szkoleń i ćwiczeń, również w wymiarze międzynarodowym, wpisuje się w promocję regionu – miasta Ustka i gminy Ustka.

Mając na względzie właściwe sąsiedzkie relacje, a przede wszystkim w trosce o bezpieczeństwo okolicznych mieszkańców ustckiego poligonu, miłośników przyrody, grzybiarzy, wędkarzy, turystów oraz osób poszukujących wrażeń, przedstawiamy **kilka niezwykle ważnych kwestii**.

### Szanowni Państwo!

Centralny Poligon Sił Powietrznych to miejsce ćwiczeń i szkoleń, na którym obowiązują określone zasady przebywania i bezpieczeństwa!

- teren poligonu stanowi teren zamknięty Resortu Obrony Narodowej;
- obowiązuje całkowity zakaz przemieszczania się/poruszania się po jego terenie osób, które nie posiadają stosownych uprawnień;
- poligon nie wydaje zgód na jednorazowe przejścia, przejazdy rowerowe przez teren poligonu;
- nieuprawnione wejście na teren poligonu karane jest między innymi mandatem;
- rejestracja obrazu i dźwięku na terenie poligonu jest zabroniona.

### Centralny Poligon Sił Powietrznych to nie szlak turystyczny!

Na terenie poligonu wojskowego nie ma wytyczonych żadnych dróg/ścieżek rowerowych, szlaków turystycznych, tras edukacyjnych, itp., a wszelkie formy rekreacji i turystyki są zabronione – w tym urban exploration, czy też chęć zobaczenia żołnierzy w akcji. Przemieszczanie się pojazdów i kolumn wojskowych, zajęcia z wykorzystaniem amunicji i materiałów wybuchowych, a także możliwość wystąpienia na terenie poligonu przedmiotów wybuchowych i niebezpiecznych stanowią zagrożenie dla życia i zdrowia każdej osoby, która nieuprawniona przebywa na poligonie.

### Szanowni Państwo!

Jeśli ktoś jest zainteresowany tym, co się dzieje na poligonie, zapraszamy na stronę internetową Centralnego Poligonu Sił Powietrznych [www.cpsp.wp.mil.pl](http://www.cpsp.wp.mil.pl), gdzie przedstawione są rzetelne informacje dotyczące poligonu, w tym dotyczące bezpieczeństwa, jak również kontakty do osób funkcyjnych poligonu, które udzielą potrzebnej informacji.

Jednocześnie zwracamy się o ścisłe stosowanie się do znaków informujących o zakazie wstępu i ograniczeniach wynikających z funkcjonowania poligonu.



Morze Bałtyckie



# Witamy w Gminie Ustka

– miejscu, gdzie natura spotyka się z morzem

Gmina Ustka to wyjątkowy zakątek Pomorza, położony na środkowym wybrzeżu Bałtyku, pomiędzy ujściami rzek Słupi i Łupawy. To region o niezwykłych walorach krajobrazowych i zdrowotnych, idealny dla osób szukających wypoczynku blisko natury. Od wschodu gmina graniczy ze Słowińskim Parkiem Narodowym, a od południa z Parkiem Krajobrazowym „Dolina Słupi”. W samym sercu gminy znajduje się Miasto Ustka – samodzielna jednostka administracyjna, otoczona przez liczne nadmorskie miejscowości wypoczynkowe. Wschodnia część gminy zachwyca klifowym wybrzeżem i lasami bukowymi, sosnowymi oraz mieszanymi. Z kolei zachód to malownicze tereny podmokłe oraz szerokie, piaszczyste plaże – częściowo znajdujące się w granicach Centralnego Poligonu Sił Powietrznych. Wśród najważniejszych miejscowości letniskowych Gminy Ustka znajdują się: Rowy, Poddąbie, Dębina, Orzechowo i Przewłoka – każda z nich oferuje niepowtarzalny klimat, gościnność i niezapomniane widoki.

**DNI GMINY  
USTKA**  
50-lecie Gminy  
26.06 – 27.06.2026 r.  
**WODNICA**

**DNI GMINY USTKA 2026**  
to wyjątkowe święto z okazji  
50-lecia Gminy, które odbędzie  
się 26–27 czerwca w Wodnicy.

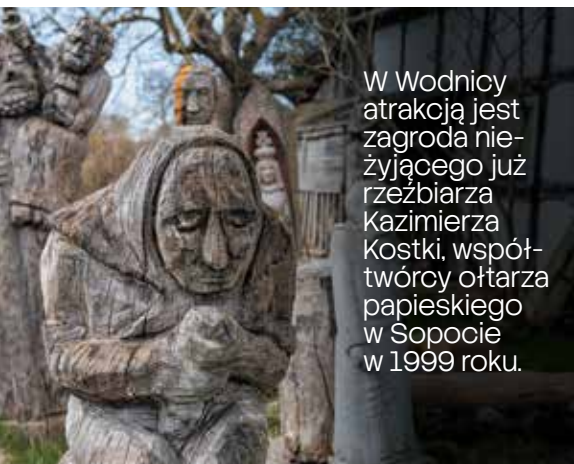
Na uczestników czeka szereg  
atrakcji, w tym strefa  
gastronomiczna, animacje  
i atrakcje dla dzieci, występy  
artystyczne oraz gwiazdy  
wieczoru: zespoły Masters,  
Universe i Nowator.

## 1. Przewłoka

Od strony wschodniej Ustka graniczy ze swoją najbliższą sąsiadką, którą jest miejscowość Przewłoka. Sama miejscowość Przewłoka ma bardzo bogatą i długą historię. W latach 70. ubiegłego wieku odkryto tu cmentarz ludności pomorskiej, którego pochodzenie datuje się na 2500 lat wstecz! Pozostałości cmentarza można obejrzeć kierując się do funkcjonującej po sąsiedzku stadninę „Anka” przy ul. Grabowej. Jadąc od strony Słupska, do Przewłoki można bezpośrednio dotrzeć nową komfortową drogą ze ścieżką rowerową, na którą wjeżdżamy na rondzie w miejscowości Grabno.

## 2. Wodnica

Małownicza podmiejska wieś położona na południe od Ustki, 4 km od morza, nad rzeką Słupią. Sąsiedztwo rzeki stanowi punkt startowy dla spływów kajaków. Rzeka na tym odcinku płynie leniwie i spokojnie, tworząc liczne zakola. W Wodnicy prężnie działa agroturystyka, rozwija się także ekologiczne rolnictwo i przetwórstwo, czego przykładem jest m.in. winiarnia oraz pasieka. Atrakcją jest zagroda nieżyjącego już rzeźbiarza Kazimierza Kostki, współtwórcy ołtarza papieskiego w Sopocie w 1999 roku.



W Wodnicy atrakcją jest zagroda nieżyjącego już rzeźbiarza Kazimierza Kostki, współtwórcy ołtarza papieskiego w Sopocie w 1999 roku.

## 3. Orzechowo

W odległości 4 km na wschód od Ustki leży osoblive, odcięte od morza przez klify Orzechowo, przez wielu uznawane za perłę polskiego wybrzeża. Do Orzechowa dostać się można spacerując plażą z Ustki w kierunku wschodnim, można tam także



dojechać autem lub rowerem co z pewnością ucieszy amatorów kolarskich wycieczek. Zachwycające klify i las buczynowy sprawiają, że Orzechowo to idealne miejsce do zrobienia kilku pamiątkowych zdjęć z urlopu nad Bałtykiem. Będąc w miejscowości polecamy 40-sto metrową wieżę położoną nieopodal Ośrodka „Leśnik”. Poza sezonem turystycznym wieża pełni funkcje przeciwpożarowe oraz służy leśnikom do obserwacji terenu. W sezonie letnim udostępniana jest turystom jako punkt widokowy. Aby dostać się na szczyt 48 metrowej wieży należy pokonać mnóstwo stopni, ale wysiłek jest sowicie nagradzany widokami jakie roztaczają się z platformy widokowej. Przy dobrej pogodzie można nawet zobaczyć świętą górę Słowińców – Rowokół oraz Słupsk. W miejscowości utworzono także ścieżkę dydaktyczną o nazwie „Orzechowska wydma”. Wędrówka po 2,8 km ścieżce, zwłaszcza z dziećmi, będzie fantastycznym pomysłem na aktywne spędzenie wolnego czasu, a także żywą lekcją na temat fauny i flory regionu. W 2022 roku plaża i klif orzechowski posłużył jako plener do filmu pt. „Rój”, którego premiera odbyła się w maju 2023 roku.

## 4. Wytowno

Trzy kilometry na wschód od Orzechowa położona jest niewielka miejscowość Wytowno. W małej wsi na szczególną uwagę zasługuje wspomniany już w dokumentach z 1482 roku kościół, który po prawie 400-stu latach przeszedł gruntowną restaurację wieży i nawy. Świątynia jest kościołem parafialnym rzymskokatolickiej parafii św. Franciszka z Asyżu. Wytowno charakteryzuje się także bardzo oryginalną stacyjką ro-



werową. Dla strudzonych cyklistów będzie ona idealnym przystankiem do nabrania energii na dalszą podróż. Przejeżdżając przez wieś w kierunku Poddąbia i Rowów można podziwiać urokliwe, kwietne łąki oraz wystawę dawnych maszyn rolniczych pod nazwą „Maszyny z duszą”.

## 5. Poddąbie

W połowie drogi między Ustką a Rowami znajduje się miejscowość niegdyś zwana Nowym Strądem. Nazwę tę miejscowości zawdzięcza niemieckiemu słowu „Strand” oznaczającemu plażę. Obecnie miejscowość nosi nazwę Poddąbie, co jest pozostałością po średniowiecznej osadzie Poddamp, która została zrównana z ziemią po silnym sztormie w 1914 roku. Poddąbie historycznie jest stosunkowo młodą wsią, założone zostało przez króla Fryderyka Wielkiego dopiero w II połowie XVIII wieku. W Poddąbiu na podróżujących rowerami czeka stacyjka rowerowa stanowiąca świetne zaplecze techniczne jak również miejsce na odpoczynek w trakcie podróży przez Gminę Ustka. Do plaży dostaniemy się siecią ścieżek rozpościerających się wśród unikatowych nadmorskich lasów bukowych. Wartym obejrzenia jest także stary cmentarz ewangelicki. W 2008 roku ustawiono tam obelisk upamiętniający pogrzebanych mieszkańców Poddąbia. Miłośników street art-u ucieszy, jedyny taki w gminie Ustka,





mural autorstwa lokalnej malarki Ewy Grzędzkiej, znajdujący się na ścianie „Karczmy w Julki”.

## 6. Machowinko

Położona nieopodal Wyszkowej Góry miejscowość Machowinko wspominana była już w listach lennych dla rodu von Ramel z 1506, 1547 i 1568 roku. Poszczycić się może ona monumentalnym pałacem z II połowy XIX wieku oraz otaczającym pałac kompleksem parków. Historycznie budowla była własnością pruskiego rodu Junkrów, podobnie jak wiele innych tego typu budynków na Pomorzu Środkowym.

## 7. Bałamątek

We wschodniej części Gminy Ustka, w otoczeniu lasów i łąk leży niewielki Bałamątek. Nazwa pochodzi od określenia balamont, co oznacza trzpiota i gadułę. Historycznie, znany jako Alte Mühle, Bałamątek swoją nazwę zawdzięczał staremu, kamiennemu młynowi. Z miejscowością związana jest legenda o skąpym Młynarzu, który był właścicielem młyna nad rzeczką przepływaną przez wieś do jeziora. Młynarz im bardziej się bogacił, tym większym stawał się skąpcem. Każdego żebraka szczerzył psami. Pewnego dnia pojawiła się biedna kobieta prosząc o jałmużnę. Młynarz nie dał się jednak przebłagać, a gdy kobieta nadal prosiła, kopnął i przewrócił ją na ziemię. Staruszka rzuciła na Młynarza przekleństwo: żeby przepadł razem z całym bogactwem i majątkiem. Ledwo wypowiedziała klątwę, a piękny młyn zamienił się w kupę kamieni, których resztki do dziś leżą w rzece. Podobno nocą podczas pełni księżyca zarys młyna czasami wylania się z mgły, lecz gdy tylko podejdziesz się bliżej – niknie. Prawdą zaś jest, że po rozbiórce młyna kamienie posłużyły za budulec podczas wznoszenia kościoła w pobliskich Rowach.

## 8. Objazda

Cztery kilometry od brzegów Bałtyku i Jeziora Gardno leży stara słowińska miejscowość – Objazda. Znana jest ona w regionie jako miejsce, w którym znaleźć można jeden z najstarszych kościołów szachulcowych na Pomorzu Środkowym. Został on ufundowany przez dziedzica Objazdy w roku 1606, a obecnie jego patronką jest Matka Boża Częstochowska. Dużym atutem kompleksu kościelnego jest przypałacowy park, który rozciąga się wokół budowli, a charakterystyczną cechą jest barokowy hełm wieży. W 1282 roku książe gdański – Mściwój II – podarował Objazdę klasztorowi norbertanów w Białoboku. Po reformacji stała się wsią rycerską. W 1523 roku była własnością rycerza Bartłomieja Czarnowa, pisanego także jako von Zamów, potem Natzmerów i Bandemerów i wreszcie mieszczańskich Kutscherów. Stary dwór spłonął 3 listopada 1882 roku. Istniejący obecnie zbudowano w latach 1895-1897. We wsi niedługo istniały dwa wiatraki oraz gorzelnia, która obecnie została zaadaptowana na klimatyczne apartamenty z kawiarnią.

## 9. Dębina

Najwyższe i najpiękniejsze klify stanowią wizytówkę kolejnej miejscowości Gminy Ustka, a jest nią Dębina. Niesamowity krajobraz klifowy najlepiej podziwiać jest z poziomu plaży, która odcina klif od brzegu morskiego. Miejscowość ta, z racji na charakterystyczną topografię jest idealnym miejscem, z którego swoje podniebne przygody rozpoczynają liczni paralotniarze. Mając odrobinę szczęścia turyści mogą czasami dostrzec ich unoszących się nad brzegiem Bałtyku. Dębina jest swojego rodzaju skarbnicą historii regionu. To właśnie w tym miejscu przez ponad 30 lat działała jedna z największych w północnej Polsce hut szkła, z tego też względu do dziś w Dębinie znaleźć można ciemnozielone brytki szkła przysypane ziemią. Jeszcze w czasach PRL



w miejscowości funkcjonowała ściśle tajna, nadbrzeżna jednostka rakietowa, po której jedyną pozostałością są niszczone obiekty wojskowe zlokalizowane na wysokim klifie. Obecnie miejscowość jest chętnie odwiedzana przez turystów polskich i zagranicznych przede wszystkim przez swój unikatowy charakter, ciszę, spokój i bliskość natury. Spotkać można w tym obszarze także wielu płetwonurków, a nowością są coraz częściej organizowane połowy ryb morskich z brzegu.

## 10. Rowy

Rowy to jedno z najpopularniejszych polskich kąpielisk, gdzie w trakcie sezonu letniego życie tętni o każdej porze dnia i nocy. W Rowach do Bałtyku wpada rzeka Łupawa, tworząc przy tym niewielki lecz klimatyczny port rybacki, przy brzegach którego w trakcie całego roku spotkać można wędkarzy czekających na obfity połów. Jedną z najstarszych budowli w miejscowości stanowi stary, zbudowany z ciosanych kamieni, kościół neoromański,



Dębina



**vision**optyk<sup>®</sup>  
*Bliżej Ciebie*

**BEZPŁATNE BADANIE WZROKU\***

\* przy zakupie okularów korekcyjnych

**Ustka, ul. Kopernika 19**

**Zarejestruj się**


**tel. 880 381 008, [www.visionoptyk.eu/Salon/Ustka](http://www.visionoptyk.eu/Salon/Ustka)**

To jest wyrób medyczny.  
Używaj go zgodnie z instrukcją używania lub etykietą.

kórego historia sięga 180 lat wstecz. Z kościołem wiąże się bardzo żywa legenda jakoby diabeł chcąc przeszkodzić w budowie kościoła porzucił jeden z kamieni właśnie w drodze do Rowów. Kamień różni się od pozostałych swoją ciemną barwą i przestrzega rybaków przed rozgniewaną pogodą wilgotniejąc pomimo braku deszczu. Współczesne Rowy wybudowano w dużej mierze po 1945 roku. Wartą odnotowania ciekawostką na temat Rowów jest to, że spory fragment plaży na wschód od wsi – już na terenie Słowińskiego Parku Narodowego – upodobali sobie naturyści zjeżdżający do Rowów z całej Polski i reszty Europy.

### 11. Szlak Zwiniętych Torów i „Szlak Czerwony”

Miłośnicy pieszych wycieczek mają tu istny raj. Spacerując w okolicy Ustki możemy zaobserwować różne typy wybrzeża, m.in. kamieniste i klifowe. Nadmorski Szlak Czerwony to jeden z najpopularniejszych szlaków turystycznych w Polsce, który prowadzi wzdłuż wybrzeża Bałtyku, od granicy z Niemcami aż do granicy z Rosją. W Gminie Ustka, szlak ten biegnie przez malownicze tereny położone na północny wschód od miasta, łącząc wie-



Kościół w Rowach

le urokliwych miejsc. Szlak rozpoczyna się w miejscowości Ustka, skąd wiedzie do Rowów, a jego trasa jest długa na około 17 km. Na całej długości szlak prowadzi przez piękne nadmorskie lasy, z których rozpościerają się widoki na Bałtyk. W okolicy istnieją liczne trasy rowerowe i ścieżki biegowe, które są dodatkową atrakcją dla turystów. W całej swojej rozpiętości szlak przecina 3 miejscowości nadmorskie: Orzechowo, Poddąbie i Dębiny (opisane wyżej). Ze względu na swoje bliskie położenie w stosunku do plaży i morza jest on często wybierany jako „wyzwanie rowerowe” i pokonywany przez najwytrwalszych właśnie na dwóch kółkach. Widoki, jakie gwarantuje są jednak wystarczającą nagrodą za wytrzymałość! Nadmorski Szlak Czerwony w Gminie Ustka jest doskonałą propozycją dla turystów, którzy chcą połączyć wypoczynek nad Bałtykiem z aktywnym spędzaniem czasu. Szlak ten oferuje wiele możliwości do wędrowki, jazdy na rowerze, biegania i zwiedzania ciekawych miejsc.

Amatorzy wycieczek rowerowych z pewnością wybiorą tzw. Szlak Zwiniętych Torów pomiędzy Ustką a Rowami. Jego fragment poprowadzony został byłym nasypem kolejowym. Na długości 20 kilometrów wiedzie on przez te-

REKLAMA

# SŁOWINIEC

## PODDĄBIE

SERCE POMORZA

76 - 270 Ustka, Poddąbie,  
ul. Promenada Słońca 24  
tel. 517 117 550, 517 117 770

[www.slowiniec.com](http://www.slowiniec.com)

### Polecamy:

- Turnusy rehabilitacyjne
- Wczasy Rodzinne
- Weekendy dla zdrowia
- Weekendy okolicznościowe
- turnusy świąteczne

Gwarantujemy noclegi,  
smaczne wyżywienie,  
ciekawą ofertę programową  
oraz zabiegi dla zdrowia.



reny nadmorskiego lasu oraz pomiędzy polami uprawnymi i łąkami. Historyczna linia kolejowa Ustka-Dominek wybudowana została w 1913 roku. Łączyła Ustkę z położoną w pobliżu Dominika stacją węzłową Gąbino, gdzie można było przesiąść się na lokalne pociągi jadące do Słupska lub Smołdzina i Gardny Wielkiej. W okresie międzywojennym na tej trasie odbywał się ruch towarowy i pasażerski. W rozkładzie jazdy z lat 30. z Ustki do Dominika odjeżdżało dziennie 10 pociągów. Po zakończeniu działań wojennych w 1945 roku linia była przez kilka miesięcy nadal eksploatowana - głównie przez Rosjan wywożących z okolicznych majątków i wsi "zdobycze wojenne". Odbywał się tu także ruch pociągów pasażerskich, z których jeden, latem 1945 roku, uległ katastrofie. Jesienią 1945 roku linia kolejowa Ustka-Dominek wraz z linią kolejową Słupsk-Smoldzino-Główny zostały rozebrane, a materiały wywiezione do Związku Radzieckiego. Powstały na tym miejscu szlak ten jest jedną z najsłynniejszych propozycji tras rowerowych kolarskich naszego regionu. Szlak jest dostosowany do wycieczek rowerowych, jego poziom trudności nie powinien sprawić problemu dzieciom, seniorom czy amatorom, którzy dopiero rozpoczynają przygodę z kolarstwem. „Zwinięte Tory” stanowią część międzynarodowego szlaku rowerowego EuroVelo 10/13 zwanego także Nadmorskim Szlakiem Hanzeatyckim, otaczającym wybrzeże Bałtyku na długości przekraczającej ponad 8,5 tysiąca kilometrów. Dokładny przebieg tra-



sy, która jest w trakcie przebudowy i modernizacji udostępniony jest na stronie: <https://ptr.pomorskie.eu/>

## 12. Machowino

Gmina Ustka jest miejscem, w którym w zawrotnym tempie rośnie liczba gospodarstw i przedsiębiorstw kultywujących trend ekologiczny i ideę ochrony środowiska naturalnego. Jednym z takich gospodarstw jest Lawendowy Zakątek, miejsce zlokalizowane w Machowinie, przy południowej granicy Gminy Ustka. Z lawendy wykonywane są tutaj ręcznie wyjątkowe produkty spożywcze, kosmetyczne oraz dekoracje i biżuteria. Wśród proponowanych przez właścicieli zakątka produktów warto wspomnieć o syropie z lawendy i lipy, ciastkach z lawendą, nalewkach lub mydłach zawierających w składzie ten wonny

kwiat. Poza działalnością rzemieślniczą, właściciele Lawendowego Zakątka proponują udział w warsztatach lawendowych oraz sesjach zdjęciowych w malowniczym otoczeniu fioletowych pól. Machowino warto odwiedzić z jeszcze jednego powodu. W południowo-wschodniej części wsi znajduje się unikatowy stary cmentarz, na którym spoczywają wyznawcy różnych religii. Najstarsze istniejące nagrobki pochodzą z lat 1862-1892. Widok ponad 100 żeliwnych krzyży z pewnością wywrze niezapomniane wrażenie na poszukujących śladów historii i jej koneserach.

## 13. Szlakiem historii

Na terenie gminy wiejskiej Ustka znajduje się wiele zabytków, przede wszystkim sakralnych. Najcenniejszymi z nich są wiejskie kościołki liczące kilkaset lat wraz z ich oryginalnym zabytkowym wyposażeniem. Ponadto na obszarze gminy odnaleźć można wiele obiektów typowych dla pomorskiej zabudowy szachulcowej, zwanych „domami w kratę”. Miłośnikom historii i architektury polecamy wycieczkę szlakiem zabytkowych obiektów sakralnych i nie tylko. Ich mnogość znajdziemy szczególnie w zachodniej części Gminy, w miejscowościach: Duninowo, Zaleskie, Starkowo czy Możdżanowo.

Kościół pw. Matki Boskiej Częstochowskiej jest najcenniejszym zabytkiem Duninowa. Został zbudowany w 1374 r. na fundamencie z polnych kamieni, a następnie przebudowany na barokowy. W podziemiach skrywa szczątki rycerzy z potężnego rodu von Krummel. Kto wchodzi do kościoła w Duninowie, ten po prawej stronie natyka się na zamocowaną na ścianie płytę nagrobną rodów von Krummel i von Below. W kruchcie kościoła jeszcze jeden przedmiot zasługuje na uwagę, XIX-wieczna kamienna chrzcielnica. Jej oryginalne neogotyckie kształty i doskonała jakość wykonania sprawiają, że ten przedmiot może być ozdobą



nie tylko wiejskiego kościoła. Jednym z oryginalnych przedmiotów znajdujących w kościele w Duninowie jest bez wątpienia barokowa ambona, której powstanie datuje się na ok. 1750 r. Zwiedzając kościół w Duninowie warto zwrócić uwagę na cztery XIX-wieczne witraże, przedstawiające sceny biblijne: Boże Narodzenie, Ukrzyżowanie, Zmartwychwstanie i Jezusa błogosławiącego dzieci.

Chałupa w Starkowie (dom nr 30) została wybudowana na przełomie XVIII i XIX wieku. Budynek ten, jako przykład tradycyjnego budownictwa ludowego na terenach pomorskich jest cennym elementem zabudowy wsi Starkowo. Chałupa została w ostatnich latach kompleksowo zrewitalizowana.

Kościół pw. św. Bartłomieja w Możdżanowie to zabytek pochodzący z XIV wieku. Najcenniejszym wyposażeniem świątyni jest dwadzieścia osiem XVII-wiecznych witrażyków, późnorenesansowy ołtarz oraz najważniejszy eksponat tego kościoła – kropielnica. Jest ona wykonana z jednego kawałka granitu o kształcie kielicha. Czas jej powstania ocenia się na koniec XIV w. Jedyną ozdobą kropielnicy są opaski, a to dlatego, że granit jest materiałem twardym i trudno w nim rzeźbić. Ciekawostką kościoła jest ołtarz główny, utrzymany w barokowym stylu, pochodzący z 1665 roku. Cały ołtarz ozdobiony jest licznymi rzeźbami, postaciami aniołów i postaciami alegorycznymi. Ciekawostki można znaleźć i przed kościołem. Przy wejściu, na skarpie, znajduje się pomnik ofiar I wojny światowej.

Zagroda Śledziowa to nazwa kompleksu w Starkowie, na który składa się dom z 1902 roku oraz zagroda datowana na 1832 rok. Obecnie w tych obiektach znajduje się Muzeum Śledzia oraz Pensjonat. Zagroda Śle-



dziowa to miejsce, gdzie powrócono do starych receptur wypieku chleba, wędzenia ryb czy wykonywania domowych przetworów. Ponadto w Muzeum można przybliżyć sobie historię połowu śledzia w Polsce i Europie, a także dowiedzieć się o właściwościach

zdrowotnych tej ryby.

Kościół pw. Znalezienia Krzyża Świętego w Charnowie to przykład pomorskiej architektury sakralnej, wyróżniającej się zróżnicowaną konstrukcją i formą architektoniczną, wynikającą z kilku etapów rozbudowy. Wieża oraz fragment ściany nawy pochodzą przypuszczalnie z wieku XV. W późniejszych wiekach świątynia była wielokrotnie przebudowywana. Z zabytkowego wyposażenia zachował się barokowy ołtarz główny z XVII-XVIII w. oraz polichromowana ława kołatorska z XVII w.

Kościół pw. św. Mikołaja w Zimowiskach



REKLAMA

# KARTA TURYSTY



GMINA USTKA

sprawdź listę partnerów.



ustka.ug.gov.pl | facebook.com/GminaUstka

**Witaj w Gminie Ustka! Zapraszamy Cię do skorzystania z unikalnego programu „Karta Turysty”. Wystarczy, że opłatę miejscową lub uzdrowską uiścisz u swojego gospodarza lub w Urzędzie Gminy Ustka, a otworzysz przed sobą szereg wyjątkowych korzyści. „Karta Turysty” pozwala na korzystanie ze zniżek na usługi i produkty oferowane przez naszych partnerów programu. Zniżki obowiązują przez cały okres Twojego pobytu, wskazanym na potwierdzeniu dokonania opłaty i możesz z nich korzystać wielokrotnie. Odkryj uroki Gminy Ustka – odpręż się, korzystaj ze zniżek i ciesz się niezliczonymi atrakcjami, które na Ciebie czekają!**



usytuowany jest przy drodze Ustka – Słupsk. Zabytek był kilkakrotnie przebudowywany, lecz jego najstarszą część – wieżę – datuje się na XIV wiek. Z zabytkowego wyposażenia zachował się ołtarz i empora z ok. 1615 roku, płyta nagrobna rodziny von Winterfeldt z 1614 roku, ambona datowana na koniec XVIII wieku oraz prospekt organowy z XIX wieku. Zimą 1996 roku natrafiono na 3 dębowe deski z wypisanymi złotymi literami nazwiskami poległych. Deski od II wojny światowej leżały na strychu średniowiecznej kościelnej wieży. Tablice znów zawisły w 2001 roku w świątyni, obok kamiennych nagrobków rycerzy z rodu von Winterfeldt.

## Lataj w Gminie Ustka

W Gminie Ustka działa Słowiński Klub Paralotniowy, który organizuje loty i wydarzenia paralotniowe, a także prowadzi startowisko motoparalotniowe SKP Machowinko – profesjonalny teren z przygotowaną trawiastą nawierzchnią, idealny dla pilotów latających na napędach i trajkach paralotniowych. Dzięki dobrym warunkom klimatycznym, można tu latać przez cały rok, co czyni Dębinę i Rowy jednymi z najlepszych paralotniowych destynacji w Polsce! Nigdy nie latałeś? Loty tandemowe to świetna atrakcja turystyczna! Pod okiem doświadczonego pilota można wzbić się w powietrze i przeżyć niesamowite emocje. W przeciwieństwie do wielu innych miejsc w Polsce, gdzie sezon paralotniowy jest krótki, w Dębinie i okolicach latać można przez cały rok! Dzięki wiatrom od morza i stabilnym warunkom atmosferycznym, paralotniarstwo nie kończy się tutaj wraz z latem. Nawet zimą i jesienią można korzystać z lotów, podziwiając nadmorskie krajobrazy w zupełnie innej odsłonie.

Więcej informacji na stronie Słowińskiego Klubu Paralotniowego:

[www.slowinskiklubparalotniowy.pl](http://www.slowinskiklubparalotniowy.pl)



# Przydatne adresy gmina Ustka

## PUNKT INFORMACJI TURYSTYCZNEJ

Rowy, ul. Nadmorska 17, czynny w lipcu i sierpniu, tel. 59 814 18 18

## URZĘDY

- Urząd Gminy Ustka, ul. Dunina 24, 76-270 Ustka, tel. 59 814 60 44
- Straż Gminna Gminy Ustka, ul. Dunina 24, 76-270 Ustka, tel. 59 815 24 60, 59 815 24 62
- Patrol w terenie, tel. 518 530 580.

W bardzo pilnych interwencjach poza godzinami pracy Straży Gminnej - Komisariat Policji w Ustce, tel. 47 742 07 00 lub 997

## WOPR Słupsk

- tel. 58 888 23 69 lub 58 888 22 90, alarmowy : 798 630 695

## POCZTA

- Filia Poczta Rowy, ul. Bałtycka 4

## ZDROWIE

- Ośrodek Zdrowia Zaleskie, Zaleskie 8, tel. 59 814 13 33
- Punkt apteczny, Objazda 12, pn. - pt. 9.00-14.00, tel. 59 843 96 78
- Punkt apteczny, Rowy, ul. Nadmorska 7, codziennie (czerwiec - wrzesień), tel. 577 500 133

- Wojskowa Specjalistyczna Przychodnia Lekarska w Łędowie, ul. Komandorska 54, Łędowo, tel. 261 231 239

## MUZEA

- Filia Muzeum SPN w Rowach, ul. Parkowa 1, Rowy, tel. 58 500 85 07 (dział Edukacji), [www.spn.gov.pl](http://www.spn.gov.pl), od 01.07-31.08
- Muzeum Śledzia, Starkowo 13

## BIBLIOTEKI I CENTRUM KULTURY

- Centrum Kultury Gminy Ustka, ul. Darłowska 3 B, Ustka, tel. 515 135 677, [www.ckgminaustka.pl](http://www.ckgminaustka.pl)
- Gminna Biblioteka Publiczna, Objazda 77 i Filia Biblioteki w Duninowie
- Punkty Biblioteczne w Rowach, Charnowie, Wytownie i Zaleskich.

## RĘKODZIEŁO I MALARSTWO REGIONALNE

- Chata Żywej Gliny, Magdalena Kamińska Pęplino 43c, tel. 606 747 787
- Ewa Grużewska, Starkowo 9, tel. 603 633 625
- Krystyna Czucha, Machowino 41, tel. 602 274 563
- Anna i Andrzej Mazur - malarstwo i rzeźba, Wytowno 53A, tel. 501 270 190

## SPORTY WODNE

- Wypożyczalnia oraz spływy na-kajakach.pl, ul. Darłowska 3b 76-270 Ustka, tel. 664 349 001, [www.na-kajakach.pl](http://www.na-kajakach.pl)
- Wypożyczalnia Sprzętu Wodnego, ul. Rybacka koło mostu, Rowy, lipiec-sierpień, tel. 579 991 977

## JAZDA KONNA

- Ośrodek Jeździecki Anka, Przewłoka 3, tel. 509 560 088, [www.stajnia-anka.pl](http://www.stajnia-anka.pl)
- Stajnia Sento, Duninówko 20, tel. 697 804 093

## REGIONALNE SMAKI

- Winnica Veneda, Wodnica 67a, 76-270 Ustka, tel. +48 666 337 507
- Fishparty Manufaktura, Niestkowo 14, 76-270 Ustka, tel. 723 287872
- Zagroda Śledziowa, Starkowo 13, 76-270 Ustka

## CIEKAWE MIEJSCA

- Lawendowy Zakątek, Machowino 45A, 76-270 Ustka, tel. 668 030 175
- Zagroda Śledziowa Muzeum Śledzia, Starkowo 13, 76-270 Ustka
- Stara Gorzelnia, ul. Tulipanowa 14B, 76-270 Objazda

# Gmina Smołdzino

## Bałtyk dla wtajemniczonych

Gmina Smołdzino zachwyca wspaniałą, nieskażoną przemyślem przyrodą oferując turystom obszar Polski w pigułce. Tylko tutaj można podziwiać morze, jeziora, rzeki, góry i niziny oraz unikatowe w skali Europy tzw. ruchome wydmy, które tworzą malowniczy krajobraz. Słabo zaludniony teren gminy pozwala cieszyć się czystym powietrzem i wyjątkową ciszą. To tu gniazduje orzeł bielik, na plaży wypoczywają foki, a w rzece Łupawa króluje troć.

### 1. Słowiński Park Narodowy

Słowińcy, od których nazwę wzięł park, byli potomkami słowińskich Pomorzan, osiadłych tu co najmniej od wczesnego średniowiecza. Aż do końca XIX wieku zachowali słowiński język, brzmiący jak XIV-wieczna polszczyzna. Od 1850 roku z ich powodu przyjeżdżali tu etnografowie rosyjscy, niemieccy i polscy, aby badać ich język i zwyczaje. Obecnie Słowiński Park Narodowy jest jedną z najważniejszych i najcenniejszych atrakcji turystycznych Ziemi Słupskiej. Położony na środkowym wybrzeżu – między Rowami a Łebą – park został ustanowiony w 1967 roku, a 10 lat później stał się jednym z rezerwatów biosfery UNESCO. Lwią część powierzchni parku stanowią jeziora przybrzeżne, z których największe to Jezioro Gardno oraz

Łebsko (to drugie jest równocześnie trzecim pod względem powierzchni jeziorem naszego kraju). Charakterystyczną dla parku formą ukształtowania terenu są największe w Polsce wydmy ruchome, z których najwyższe zlokalizowane są na Mierzei Łebskiej. Ciekawostką na ich temat stanowi ich monumentalna wysokość, przekraczająca momentami 30 m n.p.m. oraz fakt, że z powodu nadmorskich wiatrów wydmy poruszają się z prędkościami rzędu od 3 do 10 metrów w ciągu roku. Flora parku liczy ok. 850 gatunków, z których 50 podlega ochronie gatunkowej. Do ciekawszych zbiorowisk roślinnych należą rozległe torfowiska typu wysokiego i przejściowego oraz torfowiska niskie i łąkowe. Dominującą wśród kręgowców grupę zwierząt w parku stanowią ptaki, których na

jego terenie stwierdzono 257 gatunków, w tym 150 gatunków lęgowych. Bogactwo awifauny spowodowane jest różnorodnością środowisk przyrodniczych oraz położeniem parku na trasie wiosennych i jesiennych przelotów. Słowiński Park Narodowy jest idealnym miejscem do zrobienia kilku pamiątkowych zdjęć w trakcie nadmorskiego wypoczynku, pomocne z pewnością okażą się pomosty i wieżyczki widokowe licznie położone na brzegach parkowych jezior.

### 2. Święta Góra Rowokół

Jedna z trzech gór na Pomorzu, leży w okolicy Smołdzina, a jej wysokość to 115m n.p.m. Na szczycie znajduje się wieża widokowa z której roztacza się rozległy widok na piękny pejzaż okolicy. Wzgórze to było miejscem praktyk religijnych pogan i chrześcijan. Znajdowała się tu często uczęszczana kaplica pielgrzymów, poświęcona św. Mikołajowi – patronowi żeglarzy. Dawano z niej sygnały świetlne dla marynarzy. Na przestrzeni XVI stulecia kaplica przestała istnieć, zburzona została około 1530 r. przez mieszkańców. Ciekawa jest również historia Słowińców, których – wedle pewnych historyków – wcale nie było, a mianem Słowińca tylko przewzano ludzi żyjących na tamtych terenach. Według niektórych podań przeżyli oni niesamowitą tragedię – byli prześladowani za utrzymywanie polskości, a po II wojnie światowej władza Polski Ludowej traktowała ich jak Niemców. Wszystko to czyni ten region jednym z najciekawszych nie tylko w skali Polski, ale także w skali Europy.

### 3. Muzeum Wsi Słowińskiej – Skansen w Klukach

Od 1963 roku trzy stare zagrody o konstrukcji szachulcowej stały się początkiem Muzeum Wsi Słowińskiej. Obecnie skansen liczy ok. 20 obiektów w tym 7 chałup, 2 stodoły, 2 piece chlebowe, magazyn na łódzie i szałas rybacki ze sprzętem. Pracownicy muzeum przechowują pamięć o życiu codziennym, obyczajach i losach tej grupy etnicznej. Co roku w Klukach obrywa się „Czarne Wesele”, które wyznacza początek dla sezonu turystycznego. Impreza związana z tradycją pozyskiwania torfu połączona jest z pokazami wypieku chleba, wyplatania koszy, zycia i naprawy sieci rybackich. Prezentowane są wówczas hafty,



# SZEROKIE OBUWIE ZDROWOTNE dla Pań, dla stóp z problemami

**-30%**  
**WYPRZEDAŻ**  
LETNIA - CALOROCZNEJ KOLEKCJI OBUWIA

- **MASAŻ I AKUPRESURA STÓP** z diagnozą.
- **MASAŻ BRZUCHA** (wspomaga odchudzanie likwiduje zaparcia i problemy z jelitami).
- **ŚWIECOWANIE USZU**
- **KURSY MASAŻU I AKUPRESURY STÓP**
- **STYLIZACJA RZĘS I BRWI** (informacje pod nr 698 411 662)



Weronika Lewandowicz  
lewer.lash

**SANDAŁY,  
które  
LECZĄ**



## WKŁADKI ORTOPEDYCZNE I MASUJĄCE

WSTĄP LUB ZAMÓW TELEFONICZNIE DARMOWY KATALOG **150** WYBITNIE SKUTECZNYCH DLA ZDROWIA PRODUKTÓW NATURALNYCH **bez kosztów wysyłki**

**STUDIO ZDROWEGO CIAŁA, 76-270 Ustka, ul. Kopernika 16**

*Lewandowicz*

tel. 59 814 49 58; 602 738 092 [www.lewandowicz.com.pl](http://www.lewandowicz.com.pl) 55 LAT TRADYCJI

rzeźby, malarstwo na szkle i tym podobne. To właśnie wtedy na własne oczy można zobaczyć jak żyli na co dzień Słowińcy.

#### 4. Muzeum Słowińskiego Parku Narodowego w Czołpinie

Do niedawno zlokalizowane w Smołdzinie, dzisiaj otwarte dla turystów już w miejscowości Czołpino w zabytkowym kompleksie Osady Latarników z końca XIX wieku, który pełnił funkcję mieszkalną dla latarników pracujących przy obsłudze pobliskiej latarni i ich rodzin. Wystawy oferowane przez muzeum zostały rozdzielone między trzy dostępne do zwiedzenia piętra, a dodatkowo wprowadzono podział na kilka różnych tematów: historię powstania Słowińskiego Parku Narodowego oraz walory jego środowiska naturalnego, nawigację, latarnictwo i ratownictwo morskie. Muzeum cieszy się ogromnym zainteresowaniem głównie dzięki zastosowanym podczas zwiedzania najnowszym technologiom. Są to Virtual Reality (VR), hologram, film 3D czy podłoga interaktywna. Dzięki temu z zainteresowaniem zwiedzają ją nie tylko osoby dorosłe, lecz również dzieci i młodzież.

#### 5. Latarnia Morska w Czołpinie

Latarnia morska w Czołpinie położona jest w odległości 1000 metrów od brzegu, w samym sercu Słowińskiego Parku Narodowego. Wznosi się na wysokość 25 metrów na dorodnej zalesionej wydmy (55 m n.p.m.). Malowniczą latarnię wyróżnia dalekie umiejscowienie



od skupisk ludzkich, a zbudowano ją w latach 1872-1875. Jako budulca użyto czerwonej cegły. Dawniej na latarni zainstalowana była lampa spalająca olej, którą w końcu zmieniono na jedną z największych, cylindryczną soczewkę i elektryczną żarówkę. Z latarni podziwiać można, przyrodę Słowińskiego Parku Narodowego, ruchome wydmy oraz jeziora Łebsko i Gardno.

#### 6. Kościół parafialny w Smołdzinie pod wezwaniem Trójcy Świętej

Kościół w Smołdzinie został w roku 1632 odnowiony z inicjatywy księżnej Anny von Croy i kojarzony bywa z pastorem Michałem Mostnikiem (Pontanusem), którego grobu nigdy nie odnaleziono. Według niektórych badaczy może być pochowany w Smołdzinie

z którym był przez lata związany i w którym tworzył książki religijne w języku słowińskim. Odkrycie grobu Pontanusa byłoby wielkim wydarzeniem. W kościele w Smołdzinie przechowywane są relikwie po św. Kastusie i św. Emilusie, chrześcijańskich męczennikach z III wieku z rejonu starożytnej Kartaginy w Afryce Północnej oraz relikwia św. Fausty, patrona Kaszub, a także ikona św. Mikołaja, patrona marynarzy, rybaków i żeglarzy, które w przyszłości będą umieszczone w kaplicy na Rowokole.

#### 7. Kościół parafialny w Gardnie Wielkiej pod wezwaniem Nawiedzenia Najświętszej Marii Panny.

Obecny kościół w Gardnie Wielkiej stoi na miejscu poprzedniej świątyni z XIII wieku pw. św. Stanisława, prawdopodobnie jednej z najstarszych w regionie. Został on przebudowany w 1842 roku. Na tym również wzgórzcu znajdował się gród – od którego Gardna wzięła nazwę. W kościółku znajduje się stara chrzcielnica granitowa sięgająca być może czasów romańskich i ekspresjonistyczny obraz w ołtarzu namalowany przez kołobrzeskiego pastora Paula Hintza. Na przykościelnym placu, dawnym cmentarzu można obejrzeć zabytkowe płyty nagrobkowe, datowane na XVI wiek. Przed budowlą znajduje się także obelisk upamiętniający jedno z najbardziej tragicznych wydarzeń w historii polskiego harcerstwa. Postawiony on został ku czci ofiar katastrofy dwóch łodzi na jeziorze Gardno, do której doszło 18 lipca 1948 roku. Zginęły wówczas 22 uczestniczki obozu harcerskiego z Łodzi.

#### 8. Dzikie plaże i wydmy

Na terenie gminy Smołdzino znajdują się najpiękniejsze dzikie plaże, których nie ma nigdzie indziej. Tajemnicze, przepiękne ruchome wydmy nazywane „polską Saharą”, z rzadkimi obiektami przyrodniczymi tworzą ewenement w skali europejskiej. Według niepotwierdzonych informacji na terenie wydym szkolony był Afrika Korps Erwina Rommla przed wysłaniem do Afryki. Nad jeziorem Gardno znajdować się miało również ładowisko wodnopłatów, z których ponoć jeden po dziś dzień leży na dnie jeziora. Wędrowka przez ruchome wydmy jest niezapomnianym przeżyciem dla każdego, a tajemnicze miejsce – tzw. Boleniec – czynią ten obszar wręcz magicznym. Była to stara wioska rybacka, którą zasypały wydmy





ruchome. To sprawiło, że mieszkańcy musieli przenieść cały swój dobytek i osiedlić się w innym miejscu.

## 9. Diabelski Kamień – Jezioro Gardno

Głaz narzutowy, który znajduje się na południowym brzegu jeziora Gardno, między przystanią rybacką i smażalnią ryb w Gardnie Wielkiej. Wiele jest legend wyjaśniających, skąd głaz wziął się w tych trzcinach. Najpopularniejsza mówi o zakładzie diabła z miejscowym pastorem, według innej wersji – z miejscowym rybakim. Diabeł twierdził, że w ciągu jednej nocy, nim kur zapieje, zbuduje kościół na Wyspie Kamiennej, kilka kilometrów od Gardny Wielkiej. Stawką miała być dusza człowieka. Ludzie potrafili jednak przechytrzyć czarta, który z diabelską szybkością krążył w powietrzu i zrzucił na wyspę kamienie zbierane z pól. Gdy kończył, obudzili kogu-

ta. Ostatni głaz nie doleciał na wyspę. Diabeł widząc, że przegrał zakład, zrzucił go właśnie tu. Dziś Jezioro Gardno to jedno z lepszych miejsc do uprawiania windsurfingu i kitesurfingu, a wszystko to w towarzystwie niepowtarzalnej szansy obcowania z nieskazitelnie czystą przyrodą Gminy Smołdzino.

## 10. Zespół pałacowo-parkowy w Żelazie

Należący niegdyś do pruskiego rodu von Bandemer, zespół pałacowo-parkowy pochodzi z II poł. XVIII w., a znacznie rozbudowano go w XIX w. Nieopodal znajdują się ruiny grobowca Corduli von Bandemer ostatniej z rodu, znanej malarki, która pozostawiła po sobie wiele dzieł, na przykład obraz zatytułowany Słowinka w stroju żałobnym. Obecnie jej prace znajdują się m.in. w zamku Książąt Pomorskich w Słupsku. Z wyposażenia pałacu zachowała się: częściowo oryginalna stolarka oraz parkiety i stiuki.

## 11. Punkty widokowe

Na górze Rowokół, która wznosi się na wysokość 115 m n.p.m. znajduje się wieża widokowa, z której rozciąga się wspaniały widok na Słowiński Park Narodowy, a przy sprzyjającej pogodzie widać nawet Bałtyckie morze. Do dyspozycji zwiedzających są również przygotowane wieże widokowe – jedna przy ścieżce przyrodniczej Gardnieńskie Łęgi na wschodnim wybrzeżu Jeziora Gardno oraz na ścieżce przyrodniczej Klucki Las na zachodnim brzegu Jeziora Łebsko. Kolejnymi interesującymi punktami widokowymi są Wydma Łącka (Góra Łącka) i Wydma Czolpińska zwane „Koroną Smołdzina”. Ze wnieśienia tej pierwszej roztacza się malowniczy widok na mierzeję, morze i pobliskie Jezioro Łebsko.

## 12. Rzeka Łupawa

Dla osób lubiących spędzać czas aktywnie, ale z dala od zgiełku i natłoku rzeka Łupawa daje ciekawe możliwości. Nizinna, silnie meandrująca rzeka to znakomite miejsce na organizowanie spływów kajakowych, a odpowiednio szukać można w przygotowanej do tego celu przystani kajakowej w Smołdzinie. Na rzece znajduje się także Elektrownia Wodna Smołdzino, którą napędza nurt Łupawy. Zbudowana została w znacznej mierze przez rosyjskich jeńców wojennych, którzy wpadli w ręce Niemców podczas kampanii na Mazurach w czasie I wojny światowej.

# Przydatne adresy gmina Smołdzino

### INFORMACJA TURYSTYCZNA

Biurowisko przy Urzędzie Gminy Smołdzino, ul. Kościuszkowski 3, 76-214 Smołdzino, tel. 59 811 72 15

### URZĘDY, INSTYTUCJE

- Urząd Gminy Smołdzino, ul. Kościuszkowski 3, 76-214 Smołdzino, tel. 59 811 72 15
- Posterunek Policji w Smołdzinie z siedzibą w Gardnie Wielkiej, ul. Kościuszkowski 22, tel. 47 742 02 57

### POCZTA

- Urząd Poczty, ul. Mostnika 4, 76-214 Smołdzino, tel. 59 811 73 20

### BANK Spółdzielczy + BANKOMAT,

- ul. Kościuszkowski 1, 76-214 Smołdzino, tel. 59 811 73 05

### ZDROWIE

- Przychodnia Rodzinna NZOZ, ul. Bema 12, 76-214 Smołdzino, tel. 59 811 73 30
- Samodzielny Publiczny Zakład Opieki Zdrowotnej, ul. Ogrodowa 12, 76-214 Smołdzino, tel. 59 811 73 76
- Apteka Calendula, ul. Ogrodowa 12, 76-214 Smołdzino, tel. 505 965 470

### STACJA PALIW,

ul. Daszyńskiego 1, 76-214 Smołdzino, tel. 59 811 72 36, 5:00-17:00 (VI - IX, 5:00 - 19:00)

### MUZEJA

- Muzeum Wsi Słowińskiej, Kluki 27, 76-214 Smołdzino, tel. 59 846 30 20, [www.muzeumkluki.pl](http://www.muzeumkluki.pl)
- Muzeum Słowińskiego Parku Narodowego, Czolpino 34, 76-214 Smołdzino, tel. 58 500 85 07
- Filia Muzeum w Rąbce, tylko grupy, Rąbka 3, tel. 58 500 85 07 (dział Edukacji)

### BIBLIOTEKI I OŚRODKI KULTURY

- Słowińskie Centrum Kultury Regionalnej Kluki, 76-214 Smołdzino, tel. 59 846 30 20
- Gminny Ośrodek Kultury w Smołdzinie, ul. Bohaterów Warszawy 30, 76-214 Smołdzino, tel. 531 808 206, [www.goksmoldzino.pl](http://www.goksmoldzino.pl)
- Gminna Biblioteka Publiczna w Smołdzinie, w GOK Smołdzino i filia w Gardnie Wielkiej, tel. 531 808 207, [www.goksmoldzino.pl](http://www.goksmoldzino.pl)

### REKODZIEŁO

- Stowarzyszenie Rozwoju Turystyki Wiejskiej „Słowiniec” (haft, malarstwo, rękodzieło, ceramika), ul. Boh. Warszawy 30, Smołdzino, tel. 59 811 73 55, [www.slowiniec.pl](http://www.slowiniec.pl)

### ROWERY

- Wypożyczalnia rowerów w Gościńcu u Bernackich, ul. Boh. Warszawy 26, Smołdzino, Czerwiec - sierpień, tel. 509 901 117, [www.ubernackich.pl](http://www.ubernackich.pl)
- „Zdrowe Koła” ul. Słowackiego 32, Gardna Wielka, tel. 603 548 994, [www.ptasiaosadagardna.pl](http://www.ptasiaosadagardna.pl)
- „Baza Pod Lasem”, Żelazo Pod Lasem 33, Smołdzino, tel. 781 515 970, [fb/bazapodlasem](https://fb/bazapodlasem)

### JAZDA KONNA

- „Baza Pod Lasem”, Żelazo Pod Lasem 33, Smołdzino, 781 515 970, [fb/bazapodlasem](https://fb/bazapodlasem)

### SPORTY WODNE

- Surf Camp Gardno, 76-213 Gardna Wielka, tel. 609 485 199 [www.surfcamp-gardno.eu](http://www.surfcamp-gardno.eu)

### CAMPINGI

- Camp Classic, 76-214 Smołdziński Las 37M, tel. 691 808 771, [www.camp-classic.pl](http://www.camp-classic.pl)
- „Baza Pod Lasem”, Żelazo Pod Lasem 33, Smołdzino, 781 515 970, [fb/bazapodlasem](https://fb/bazapodlasem)

# Morski Powiat Słupski

Powiat słupski to jedno z tych miejsc w Polsce, które potrafią zachwycić o każdej porze roku. Położony między Bałtykiem z 57 kilometrami a malowniczymi terenami Pomorza, łączy w sobie niezwykle bogactwo przyrody, spokój wiejskiego krajobrazu i różnorodność atrakcji turystycznych.

To właśnie tutaj można doświadczyć prawdziwej magii natury – wsłuchać się w szum morskich fal, podziwiać rozległe plaże i wydmy, a także odkrywać pełne tajemnic lasy, wzgórza oraz liczne jeziora i rzeki. Przez powiat przepływają jedne z najpiękniejszych pomorskich rzek: Słupia ze Skotawą, Łeba, Wieprza i Łupawa, które przyciągają miłośników kajakarstwa i wędkarstwa.

Choć region często kojarzony jest z lenim wypoczynkiem, powiat słupski oferuje znacznie więcej – to idealne miejsce na urlop przez cały rok. Bogata oferta turystyki aktywnej sprawia, że każdy znajdzie tu coś dla siebie. Można spróbować windsurfingu nad Bałtykiem, wybrać się na spływ kajakowy, przemierzać liczne trasy rowerowe i piesze, a także korzystać z jazdy konnej czy wędkarstwa morskiego.

Niezwykłym atutem regionu jest także jego dziedzictwo kulturowe. Na terenie powiatu zachowały się liczne przykłady zabudowy szachulcowej z XVII i XIX wieku, które nadają miejscowościom niepowtarzalny charakter. Warto zatrzymać się tu na dłużej, by poczuć atmosferę daw-

nych czasów i poznać lokalne tradycje.

Powiat słupski to również ludzie – życzliwi, gościnni i otwarci. Liczne gospodarstwa agroturystyczne oferują nie tylko komfortowy wypoczynek w bliskości natury, ale także możliwość skosztowania regionalnej kuchni, opartej na lokalnych produktach i tradycyjnych recepturach.

Wypoczynek w powiecie słupskim to świadomy wybór – to miejsce, gdzie można zwolnić tempo, odetchnąć świeżym powietrzem i na nowo odkryć radość z obcowania z naturą. Morze możliwości sprawia, że każdy – niezależnie od wieku i zainteresowań – znajdzie tu swoją przestrzeń do relaksu i aktywnego spędzania czasu.



## Kraina w Kratę

To wizytówka powiatu słupskiego, gdzie dominującym elementem krajobrazu wiejskiego było i jest budownictwo szkieletowe. Drewniane konstrukcje budynków, budowane z potężnych bali wypełnionych dylami okrzemionymi powrósłami słomianymi i obrzucano gliną. Następnie gliniane kwatery bielono wapnem na biało, a drewnianą konstrukcję na czarno, co dawało piękny "malarski" efekt przypominający "kratę". W stylu tym budowano na wsiach nie tylko mieszkalne chałupy, budynki inwentarskie, stodoły, kuźnie, szkoły, ale także kościoły i dwory. Tradycja i kultura Słowińców typowa dla przyjeziornych wsi rybackich prezentowana jest w Muzeum Wsi



Słowińskiej w Klukach. W zachodniej części "Krainy w Kratę" znajdują się najbardziej reprezentatywne dla tego obszaru zagrody. Spotkać je można w Możdżanowie, Starkowie, a przede wszystkim w Swołowie – zabytkowej wsi o średniowiecznym rodowodzie, zwanej stolicą "Krainy w Kratę".

## Słowiński Park Narodowy

Słowiński Park Narodowy przyciąga turystów niespotykanymi w Europie ruchomymi wydmami przypominającymi pustynię, a także pięknymi jeziorami przyziemnymi, cudownymi lasami oraz bogactwem fauny wodnej i lądowej. O randze i wartości przyrodniczej Parku świadczy objęcie go programem UNESCO MAB „Człowiek i Biosfera”, zakładającym utworzenie globalnej sieci rezerwatów biosfery.

## Latarnie morskie

Latarnie morskie w Ustce i Czołpinie to nie tylko ważne punkty nawigacyjne, ale także niezwykle atrakcje turystyczne powiatu słupskiego. Każda z nich oferuje inne doświadczenie – od nadmorskiego klimatu portowego kurortu po dziką przyrodę Słowińskiego Parku Narodowego. To miejsca, które warto odwiedzić, by poczuć wyjątkowy charakter bałtyckiego wybrzeża



- **BASENY**
- **SAUNY**
- **SPA**
- **SPORT**
- **STREFA  
ZEWNĘTRZNA**

AQUAPARK SŁUPSK  
 **TRZY FALE**



# SWOŁOWO

## STOLICA KRAINY W KRATĘ

ZAPRASZA W 2026 ROKU

- 23 maja Festiwal Zespołów Folklorystycznych  
i Szparagowe Święto
- 26 czerwca koncert z cyklu *Lato na łące*
- każdy czwartek lipca i sierpnia Muzeum jako żywo
- 3-5 lipca Festiwal *EtnoBaltica*
- 16 lipca koncert z cyklu *Lato na łące*
- 25-26 lipca Dziecięca Zagroda
- 31 lipca – 1 sierpnia Festiwal *Jazz w kratę*
- 14-15-16 sierpnia Plener kowalski
- 15 sierpnia Zielna, Zielna...
- 5 września Święto Plonów
- 7-8 i 11 listopada Na św. Marcina najlepsza pomorska  
gęsina



Spizarnia w kratę to dla nas **znacznie więcej niż restauracja**.  
Tematem przewodnim w menu jest **gęszina**, nie brakuje jednak innych kulinarnych propozycji, które warto spróbować.



Zapraszamy do malowniczego ogrodu naszej restauracji na **pyszne dania z grilla!**

Aby być na bieżąco z najnowszymi wydarzeniami i specjalnymi imprezami przy grillu, odwiedź nasz profil na Facebooku!



**Tylko 15 km od Słupska i Ustki!**  
Swołowo 8, 76-200 Słupsk  
przy Muzeum Kultury Ludowej Pomorza

**GODZINY OTWARCIA**  
czerwiec – październik  
**wtorek – niedziela**  
12:00 – 18:00  
listopad – maj  
**sobota – niedziela**  
12:00 – 18:00

T +48 514 461 238 mail:spizarniawkrateswołowo@gmail.com

foto: T. Iwanski

## Elektrownie wodne

Na terenie powiatu słupskiego elektrownie wodne rozwijały się na przełomie XIX i XX wieku. Sprzyjały temu warunki naturalne, ukształtowanie powierzchni oraz rzeki i zbiorniki wodne.

Na rzece Słupi biegnącej w granicach powiatu słupskiego elektrownie wodne wy-

budowane zostały w Strzegomnie (w latach 1922 – 1924), w Krzynie (w latach 1925 – 1926) oraz w Słupsku na Młynówce, kanale łączącym dwie odnogi Słupi (w latach 1910 – 1912). Na rzece Wieprzy biegnącej przez gminę Kępice wybudowano kaskadę elektrowni wodnych w latach 1905 – 1910 w Kępicach, Kępce, Biesowicach i Kruszcze oraz w Ciecholubiu na Studnicy, dopływie Wieprzy. Na rzece Łupawie położenie elektrowni wod-

nych jest bardzo malownicze. Są to w większości elektrownie przepływowe, stwarzające interesujące i przepiękne szlaki widokowe, zbudowane w Smołdzinie, Łebieniu, Poganicach, Łupawie i Żelkowie.

## Park Krajobrazowy „Dolina Słupi”

Park Krajobrazowy „Dolina Słupi” jest jedynym w województwie pomorskim parkiem typu dolinnego, obejmuje obszar, przez który





bieganie rzeka Słupia. Urozmaiconą rzeźba terenu, piękne krajobrazy i bogata szata roślinna stwarzają doskonale możliwości do wypoczynku. Do uprawiania turystyki pieszej, rowerowej, konnej i kajakowej zachęcają szlaki turystyczne oraz ścieżki przyrodnicze. Stare elektrownie, kanały i zbiorniki wodne położone w otoczeniu pięknej natury sprawiają, że jest to jeden z najpiękniejszych zakątków powiatu słupskiego.

### Dolina Charlotty

Dolina Charlotty to jedno z najbardziej rozpoznawalnych miejsc turystycznych powiatu słupskiego, położone w malowniczej okolicy niedaleko Ustki. Kompleks łączy wypoczynek z naturą i bogatą ofertą atrakcji – od zoo i fokarium po koncerty w amfiteatrze, w tym słynny Festiwal Legend Rocka.

Nowością jest wyjątkowy kompleks Bali Indah, który przynosi odwiedzających w egzotyczny klimat indonezyjskiej wyspy Bali.

To unikatowa na skalę Europy balijska wioska, obejmująca m.in.

świątynię, tradycyjne domy, teatr, rzeźby oraz restaurację serwującą autentyczną kuchnię. Całość została zaprojektowana przez artystów z Indonezji i pozwala doświadczyć kultury Dalekiego Wschodu bez opuszczania Pomorza.

Dolina Charlotty to miejsce, które łączy relaks, rozrywkę i podróż przez różne kultury – idealne zarówno dla rodzin, jak i miłośników aktywnego wypoczynku.

### Dwory i pałace

Ważnym elementem pejzażu wiejskiego, związane z pomorskimi dobrami szlacheckimi, są XVIII i XIX-wieczne pałace z parkami. Do naszych czasów w granicach powiatu słupskiego zachowało się ponad 60 różnego typu rezydencji ziemskich, pochodzących z XVII – XIX wieku. Prawie każda wieś położona na wschód od rzeki Słupi posiadała dobra folwarczne, przy których powstawały wsie chłopskie. Najbardziej okazałe pałace podziwiać można w Damnicy, Warcinie, Barcinie, Cecenowie, Poganicach, Bobrownikach i Głowczycach. Wyjątkowe miejsce zajmuje dwór w Swochowie. Równie interesującą dworki może-my zobaczyć w Sierakowie Słupskim, Borzęcinie, Zajączkowie, Podolu Wielkim, Strzelinku, Zagórkach, Szczypkowicach i Zaleskich.

### Kościóły

Na ziemi słupskiej znajduje się ponad

sześćdziesiąt zabytkowych obiektów sakralnych. Pierwsze budowle wznoszone były z drewna, ale tych zachowało się niewiele. Najstarsze przykłady drewnianych kościołów o konstrukcji szkieletowej są we wsiach: Kuleszewo, Objazda, Dobieszewo, Wytowno, Charnowo, Staniewice. Najstarszy murowany kościół znajduje się w Budowie. Cenne architektonicznie są również obiekty sakralne w Duninowie, Dębnicy Kaszubskiej, Zimowiskach, Skórowie, Smołdzinie, Stowięcinie, Głowczycach, Kuleszewie i Kwakowie. Na terenie powiatu można także podziwiać kościoły o konstrukcji szachulcowej – m.in. w Objęździe i Wytownie.



### Budowle megalityczne, kurhany, grodziska i osady

W powiecie słupskim, na terenie gmin Potęgowo i Głowczyce, zachowały się niezwykle ślady przeszłości – konstrukcje sprzed ponad 5000 lat. To monumentalne budowle wzniesione z ogromnych głazów, często wyższych od człowieka i ważących wiele ton.

Do ich powstania wykorzystano niemal tylko samo kamieni, co przy budowie słynnej alei w Carnac. Co istotne, megality są starsze nawet od egipskich piramid. Największe skupisko tych imponujących grobowców w Polsce znajduje się właśnie nad rzeką Łupawa. W dolinie rzeki, w dwóch głównych skupiskach, odkryto 33 wielkie grobowce, które wyznaczają centrum dawnego obszaru zamieszkanego przez ich twórców.

Dawniej wierzono, że budowle te wznie-



Pałac w Damnicy



śli giganci, dlatego nadano im nazwę „łóża olbrzymów”. W regionie można również natrafić na inne cenne stanowiska archeologiczne, takie jak kurhany czy grodziska. Część z nich dostępna jest podczas spacerów ścieżką przyrodniczo-edukacyjną w lasach Nadleśnictwa Damnica, w okolicach Karżniczki.


### Aktywnie na szlakach turystycznych

W całym powiecie słupskim wyznaczonych jest wiele szlaków rowerowych. Przez nasz teren przebiega międzynarodowy szlak rowerowy R-10, w Polsce nazwany nadmorskim. Na ziemi słupskiej zawierają się w nim - Szlak zwiniętych torów i Słowińców. Do najbardziej znanych należy Pierścień Gryfitów o długości 93,5 km, przebiegający wokół Słupska. Nieco krótsze to Droga Książęca, czy Dolina Moszczenicki.

Większość szlaków pieszych pokrywa się z rowerowymi, jednak niektóre wyznaczone są tylko dla spacerowiczów. Do najważniejszych szlaków w powiecie słupskim należą - Szlak Nadmorski, Mierzeja Gardieńska, „Światło Larni”, Parkowy Łebski, Doliny Wieprzy i Stud-

nicy, Słowińców, Doliny Słupia i Doliny Łupawy. Równie interesujące i piękne widokowo są ścieżki przyrodnicze i edukacyjne.

Amatorzy kajakarstwa mogą skorzystać ze szlaków na rzekach Słupia, Wieprza i Łupawa, w tym szlaków najstarszych elektronicznych w Europie, czy Szlaku Papieskiego.



## Kulturalny Słupsk i Powiat Słupski

### INFORMACJA TURYSTYCZNA W SŁUPSKU

ul. Starzyńskiego 8, 76-200 Słupsk  
tel. +48 59 728 50 41, kom.+48 669 205 005  
w sezonie (15.06 -15.09): pn.- pt. 9:00 -18:00,  
sob. nd. 10:00-15:00. Poza sezonem:  
pn.- pt. 9:00-16:00, sob. 10:00-15:00

### Centrum Kultury Powiatu Słupskiego

ul. Janusza Korczaka 1, 76-231 Damnica  
Tel. +48 59 844 57 58 | +48 503 836 576  
www.kultura.powiatyslupsk.pl

### Centrum Edukacji i Kultury w Damnicy

ul. Witosa 13, 76-231 Damnica  
tel. +4859 811 39 22, www.ceik.damnica.org

### Biblioteka Publiczna Miasta i Gminy Kępice

ul. Pomorska 1 77-230 Kępice  
tel. +48 59 857 68 70  
http://kepice.naszabiblioteka.com

### Gminny Ośrodek Kultury w Dębnicy Kaszubskiej

ul. Ks. A. Kani 55, 76-248 Dębica Kaszubska  
tel. +48 59 813 12 70, www.gok.debnica.pl

### Gminny Ośrodek Kultury

ul. Kościuszki 15, 76-220 Główny  
tel. +48 59 811 61 27  
www.gok-glowny.pl

### Centrum Kultury i Promocji w Kobylnicy

ul. Wodna 20/4, 76-251 Kobylnica  
tel. +48 59 842 90 61, www.kobylnica.pl

### Gminny Ośrodek Kultury w Potęgowie

ul. Szkolna 2B, 76-230 Potęgowo  
tel. +48 59 848 42 50  
gck.potegowo.pl

### Centrum Kultury i Biblioteka Publiczna Gminy Redzikowo

ul. Główna 65, 76-200 Globino  
tel. +48 59 847 10 91  
www.gminaredzikowo.pl

### • Ładowisko Kultury

Redzikowo 20A, 76-200 Redzikowo  
tel. +48 511 428 537

### • Zagroda Inicjatyw Twórczych w Swołowie

Swołowo 5, 76-200 Słupsk,  
tel. +48 573 148 724  
www.zagrodaswolowo.pl

### Muzeum Pomorza Środkowego w Słupsku

ul. Dominikańska 5-9, 76-200 Słupsk  
tel. +48 59 842 40 81, www.muzeum.slupsk.pl  
objekty:

- Zamek Książąt Pomorskich
- Młyn Zamkowy • Spichlerz Richtera, herbaciarnia,
- Biały Spichlerz min. kolekcja dzieł Witkacego

### Oddziały Muzeum Pomorza Środkowego:

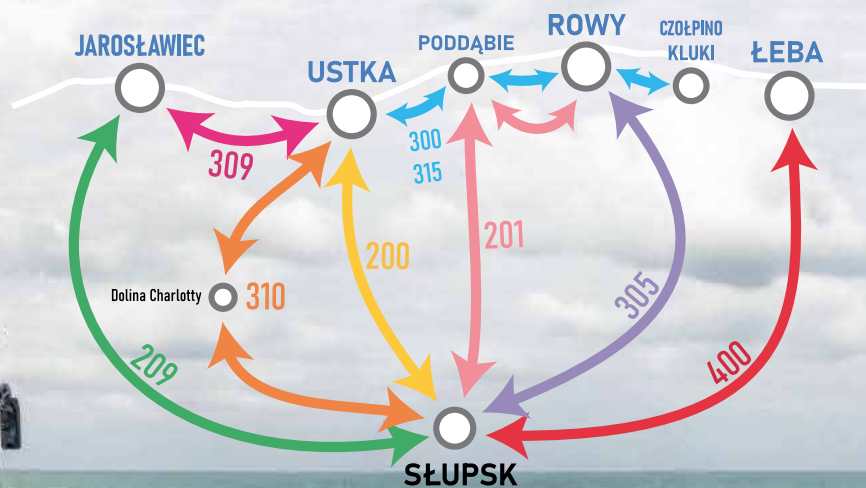
- Muzeum Wsi Słowińskiej w Klukach Kluki 27, 74-214 Smoldzino, tel. +48 59 846 30 20  
www.muzeumkluki.pl
- Muzeum Kultury Ludowej Pomorza w Swołowie Swołowo 8, tel. +48 59 832 48 97  
www.muzeumswolowo.pl
- Bałtycka Galeria Sztuki Współczesnej ul. Partyzantów 31a, 76-200 Słupsk, tel.+48 59 842 56 74, www.bgsww.pl
- Słupski Ośrodek Kultury ul. Stefana Banacha 17, Słupsk, tel. +48 59 845 64 41, www.sok.slupsk.pl.
- Kino REJS – kino studyjne Aleja 3 Maja 22, Słupsk tel. +48 507 846 243
- Teatr Rondo ul. Niedziałkowskiego 5a, Słupsk tel. +48 59 842 63 49,
- Teatr Nowy, Duża i Mała Scena ul. Lutosławskiego 1, Słupsk, kasa/rezerwacja biletów tel. +48 59 846 70 13, www.nowyteatr.pl
- Polska Filharmonia Sinfonia Baltica im. Wojciecha Kilara ul. Jana Pawła II 3, Słupsk impresariat/kasa tel. +48 59 842 38 39, +48 59 842 49 60 w. 302  
www.filharmonia.sinfoniabaltica.pl

# Podróżuj po Wybrzeżu wygodniej niż autem!

Zwiedzaj Pomorze Środkowe dzięki wakacyjnym liniom PKS Słupsk!

Odwiedzaj najpiękniejsze **bałtyckie plaże**, podziwiaj **najciekawsze miasta i miasteczka**, poznawaj region, poczuć **niezwykły klimat** kaszubskich wsi.

Jazda z PKS Słupsk to **gwarancja bezpieczeństwa** i niespotykany komfort – bez martwienia się o miejsce postojowe, ceny parkingów, korki i tłok na ulicach kurortów!



Więcej połączeń i szczegóły: [pks.slupsk.pl](http://pks.slupsk.pl)  
Informacja telefoniczna: 789 407 700

- BASEN
- SAUNY
- KRĘGIELNIA
- SALA ZABAW
- GOKARTY
- POWER JUMP
- POLE BIWAKOWE

STREFA

PARK  
REDZIKOWO

# Zabawa na okrągło!



[360redzikowo.pl](http://360redzikowo.pl)



Usteckie Krówki kupisz  
również online

sklepkrowkaustecka.pl

Skanuj mnie!



sklepkrowkaustecka.pl

# Krówka Ustecka

do nabycia  
we wszystkich  
naszych kawiarniach

**Café Mistral**  
**Krówka Ustecka**

ul. Kaszubska 9



**Café**  
**Mistral na Fali**

Port Zachodni  
za kładką



**Café Mistral**  
**TU I TERAZ**

ul. Marynarki Polskiej 73  
obok Informacji Turystycznej



**Mistral gotuje**  
**RESTO BAR**

ul. Żeromskiego 10

